



# СХЕМА РАСПОЛОЖЕНИЯ ЗЕМЕЛЬНОГО УЧАСТКА НА КАДАСТРОВОМ ПЛАНЕ ТЕРРИТОРИИ

в кадастровом квартале 29:22:090503  
в Цигломенском территориальном округе  
г. Архангельска по ул. Боры  
(категория земель - земли населенных пунктов)

:53

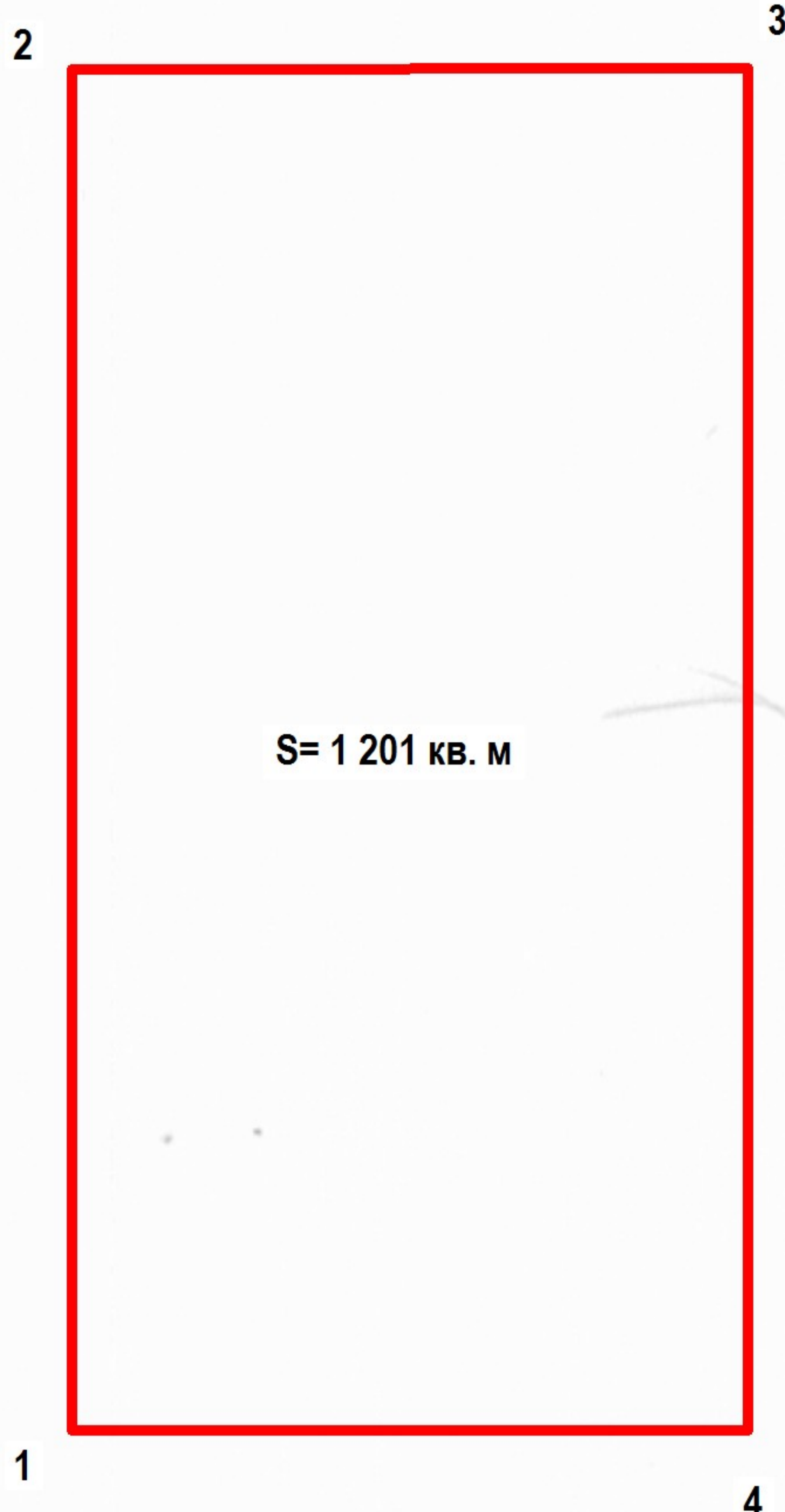
## УТВЕРЖДЕНА

Распоряжением Администрации  
городского округа "Город Архангельск"

от

№

29:22:090503



Система координат МСК-29

Условный номер земельного участка

Площадь земельного участка 1 201 кв. м

Обозначение  
характерных  
точек границ

координаты, м

X

Y

1

647795.02

2511740.88

2

647844.19

2511738.98

3

647845.12

2511763.38


4


647795.95

2511765.26

:55

### УСЛОВНЫЕ ОБОЗНАЧЕНИЯ:

 граница образуемого земельного участка

 граница учтенного земельного участка

29:22:090503 номер кадастрового квартала

:55 кадастровый номер земельного участка

Масштаб 1 : 500