

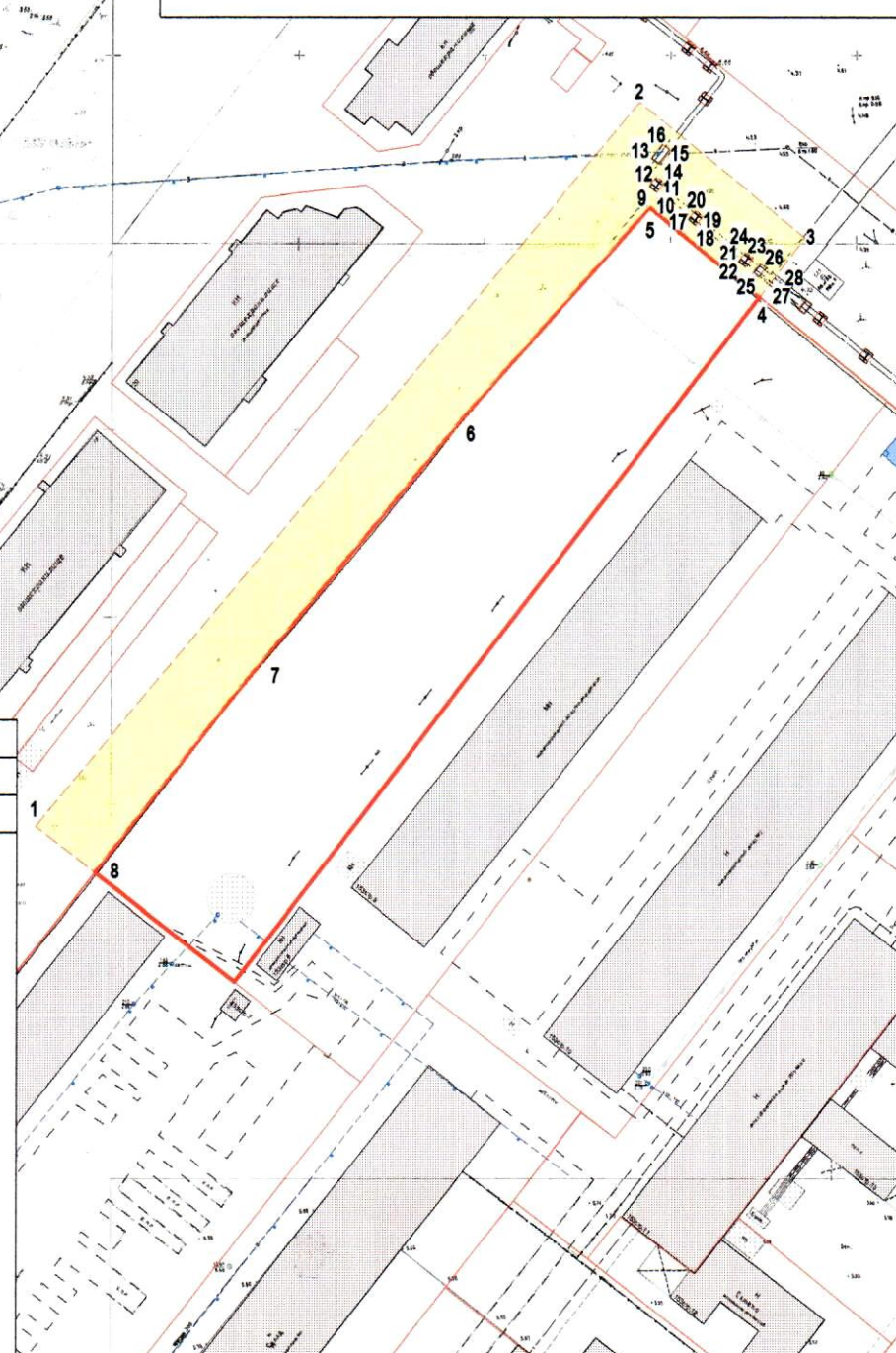
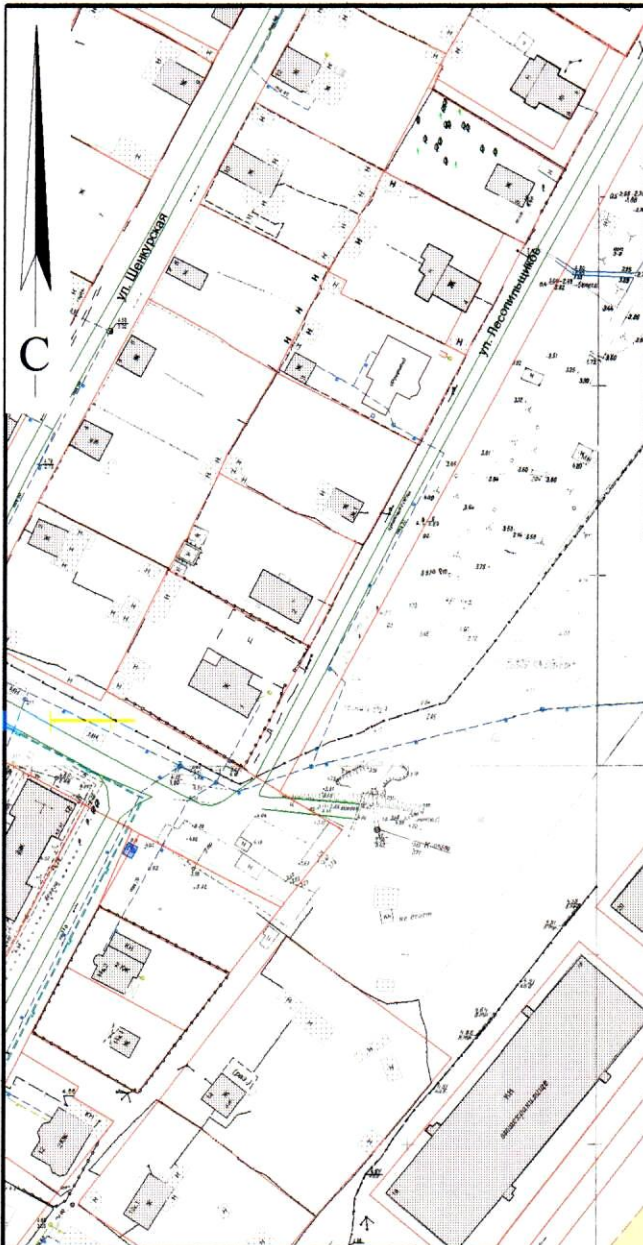
КАРТА-СХЕМА ГРАНИЦ ПРИЛЕГАЮЩИХ ТЕРРИТОРИЙ

объекта расположенного по адресу:
Российская Федерация, Архангельская область,
муниципальное образование "Город Архангельск",
город Архангельск, проспект Ленинградский
(кадастровый номер земельного участка 29:22:060409:128)

УТВЕРЖДЕНА

Постановлением Администрации
муниципального образования "Город Архангельск"



от "05" 02 2019 г. № 223



Система координат МСК-29

Обозначение характерных точек границ	координаты, м	
	X	Y
1	649711.78	2524603.40
2	649911.24	2524757.75
3	649876.84	2524803.65
4	649860.52	2524792.07
5	649883.42	2524761.52
6	649824.56	2524713.21
7	649746.61	2524653.74
8	649700.07	2524619.68
9	649888.81	2524761.21
10	649887.27	2524763.26
11	649889.69	2524765.07
12	649891.28	2524763.00
13	649896.35	2524761.40
14	649894.64	2524763.74
15	649898.58	2524766.59
16	649900.28	2524764.24
17	649880.55	2524772.00
18	649879.01	2524774.06
19	649881.43	2524775.87
20	649883.01	2524773.80
21	649869.97	2524785.92
22	649868.43	2524787.98
23	649870.85	2524789.79
24	649872.43	2524787.71
25	649867.14	2524790.04
26	649866.00	2524791.55
27	649868.56	2524793.48
28	649869.70	2524791.95

УСЛОВНЫЕ ОБОЗНАЧЕНИЯ:

-  изображение границ земельного участка по проспекту Ленинградскому
-  изображение границ прилегающих территорий

Масштаб 1 : 2000