

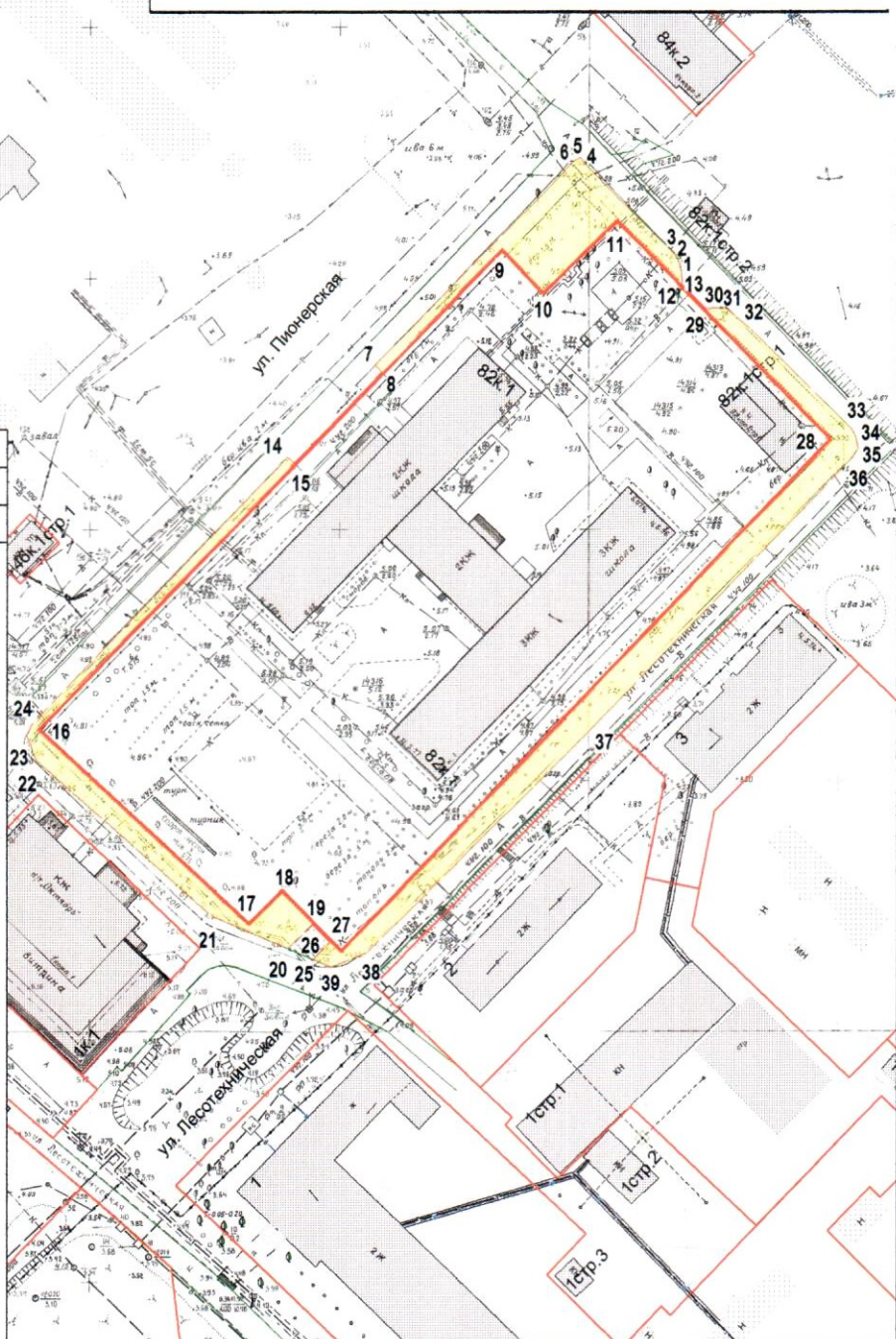
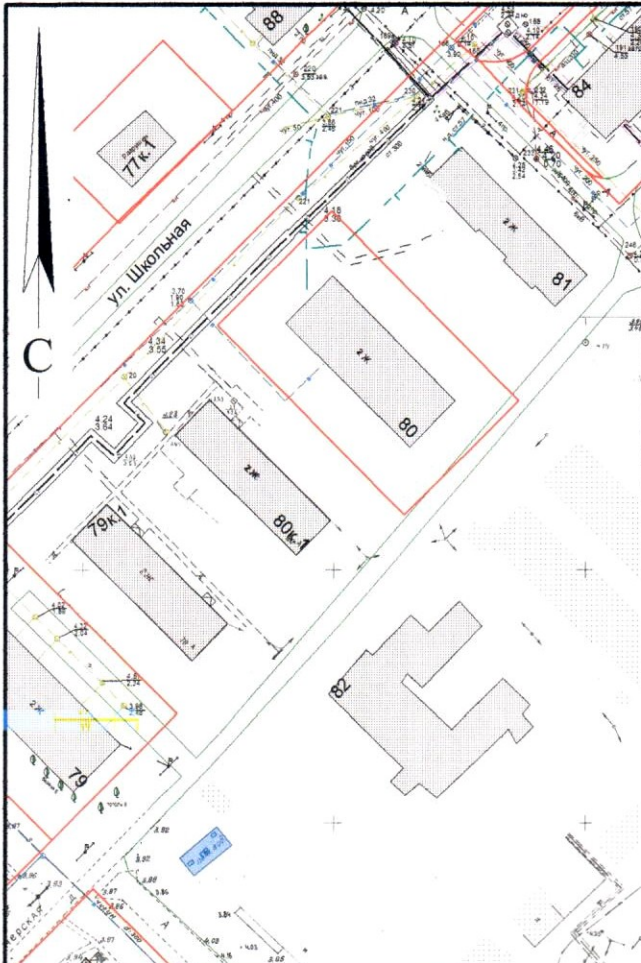
КАРТА-СХЕМА ГРАНИЦ ПРИЛЕГАЮЩИХ ТЕРРИТОРИЙ

нежилого здания расположенного по адресу:
Российская Федерация, Архангельская область,
муниципальное образование "Город Архангельск",
город Архангельск, улица Пионерская, дом 82, корпус 1
(кадастровый номер объекта капитального
строительства 29:22:012003:42)

УТВЕРЖДЕНА

Постановлением Администрации
муниципального образования "Город Архангельск"



от " 03 " 04 2020 г. № 641



Система координат МСК-29

Обозначение характерных точек границ	координаты, м	
	X	Y
1	664858.97	2520059.14
2	664860.95	2520058.63
3	664862.66	2520057.54
4	664879.54	2520039.23
5	664881.07	2520037.93
6	664880.12	2520036.55
7	664838.21	2519998.42
8	664836.70	2520000.09
9	664862.23	2520023.04
10	664853.93	2520031.42
11	664868.86	2520045.85
12	664856.22	2520059.24
13	664856.95	2520059.35
14	664819.32	2519981.62
15	664817.96	2519983.24
16	664763.08	2519933.90
17	664725.95	2519977.53
18	664732.81	2519984.03
19	664726.72	2519990.46
20	664721.43	2519985.63
21	664727.34	2519970.02
22	664757.01	2519933.65
23	664761.77	2519931.61
24	664764.20	2519932.65
25	664719.51	2519990.71
26	664723.28	2519994.09
27	664721.18	2519996.30
28	664826.89	2520090.30
29	664851.55	2520064.18
30	664852.29	2520065.40
31	664852.28	2520068.35
32	664847.73	2520073.99
33	664829.31	2520094.23
34	664827.74	2520095.22
35	664825.18	2520095.83
36	664823.04	2520094.39
37	664766.75	2520044.14
38	664721.31	2520001.50
39	664718.12	2519994.38

УСЛОВНЫЕ ОБОЗНАЧЕНИЯ:

-  изображение границ земельного участка по улице Пионерской, дом 82, корпус 1
-  изображение границ прилегающих территорий

Масштаб 1 : 1500