

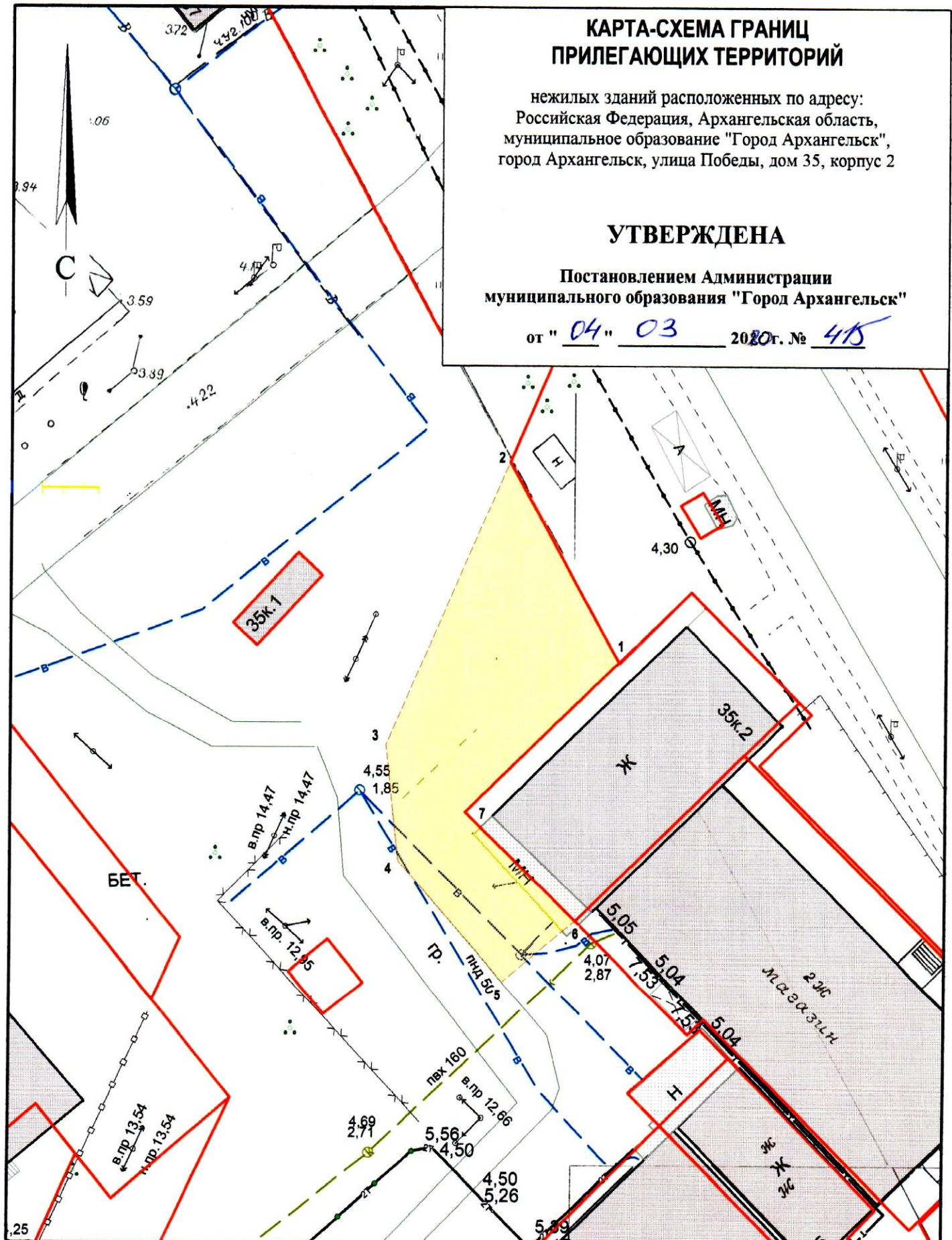
КАРТА-СХЕМА ГРАНИЦ ПРИЛЕГАЮЩИХ ТЕРРИТОРИЙ

нежилых зданий расположенных по адресу:
Российская Федерация, Архангельская область,
муниципальное образование "Город Архангельск",
город Архангельск, улица Победы, дом 35, корпус 2

УТВЕРЖДЕНА

Постановлением Администрации
муниципального образования "Город Архангельск"



от "04" 03 2020 г. № 415



Система координат МСК-29

Обозначение характерных точек границ	координаты, м	
	X	Y
1	664987.83	2519539.74
2	665007.37	2519528.06
3	664978.86	2519517.04
4	664967.43	2519518.73
5	664955.82	2519529.53
6	664962.13	2519536.50
7	664972.55	2519525.15

УСЛОВНЫЕ ОБОЗНАЧЕНИЯ:

-  изображение границ земельного участка по ул. Победы, дом 35, корпус 2
-  изображение границ прилегающих территорий

Масштаб 1 : 500