

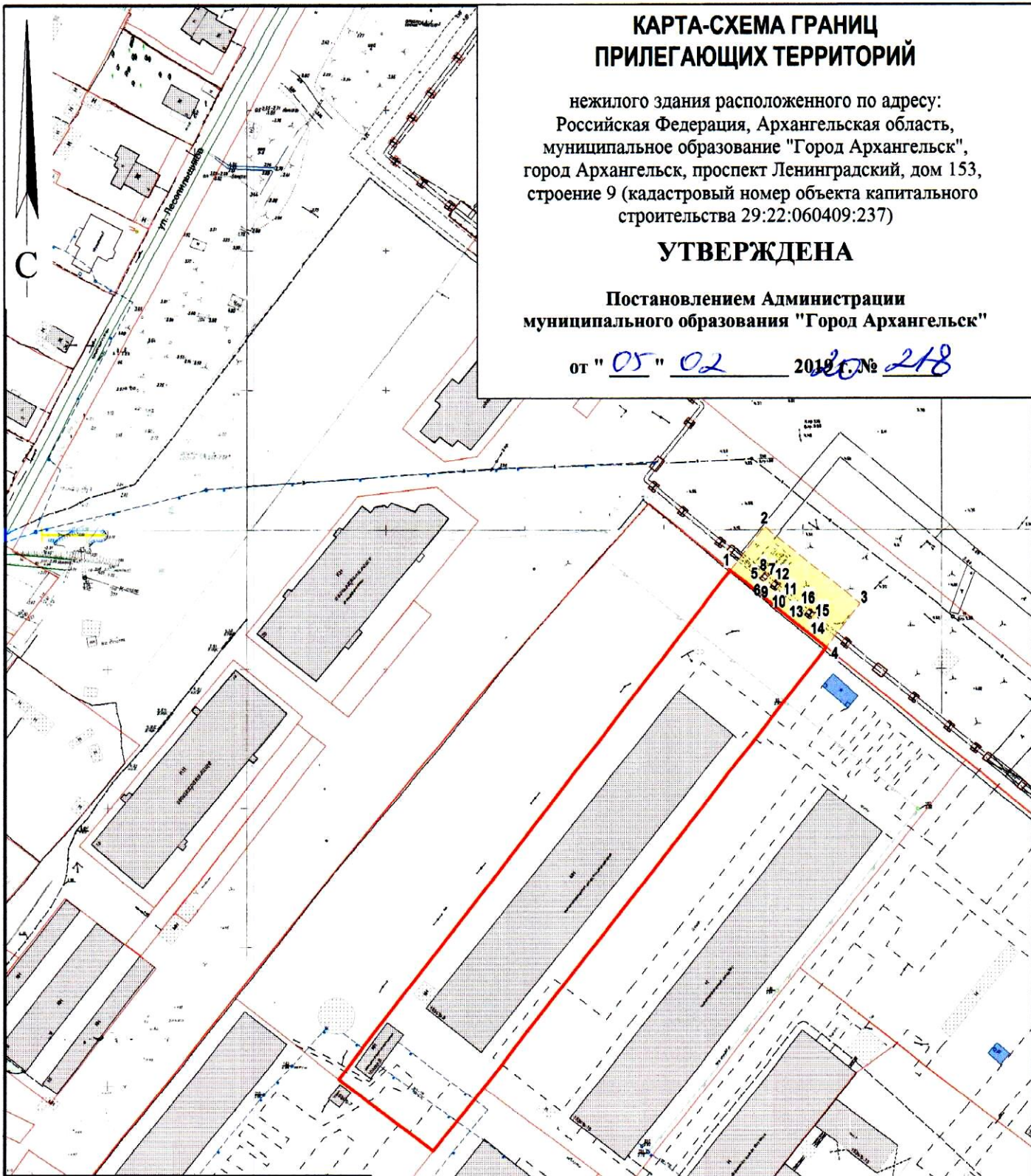
КАРТА-СХЕМА ГРАНИЦ ПРИЛЕГАЮЩИХ ТЕРРИТОРИЙ

нежилого здания расположенного по адресу:
Российская Федерация, Архангельская область,
муниципальное образование "Город Архангельск",
город Архангельск, проспект Ленинградский, дом 153,
строение 9 (кадастровый номер объекта капитального
строительства 29:22:060409:237)

УТВЕРЖДЕНА



Постановлением Администрации
муниципального образования "Город Архангельск"

от "05" 02 2018 г. № 218



Система координат МСК-29		
Обозначение характерных точек границ	координаты, м	
	X	Y
1	649860.52	2524792.07
2	649876.84	2524803.65
3	649850.17	2524839.23
4	649833.92	2524827.57
5	649857.75	2524802.58
6	649856.61	2524804.09
7	649859.17	2524806.02
8	649860.31	2524804.49
9	649854.94	2524806.48
10	649853.40	2524808.54
11	649855.82	2524810.35
12	649857.40	2524808.28
13	649845.40	2524819.24
14	649843.86	2524821.30
15	649846.28	2524823.11
16	649847.86	2524821.03

УСЛОВНЫЕ ОБОЗНАЧЕНИЯ:

-  изображение границ земельного участка по проспекту Ленинградскому, дом 153, строение 9
-  изображение границ прилегающих территорий

Масштаб 1 : 2000