

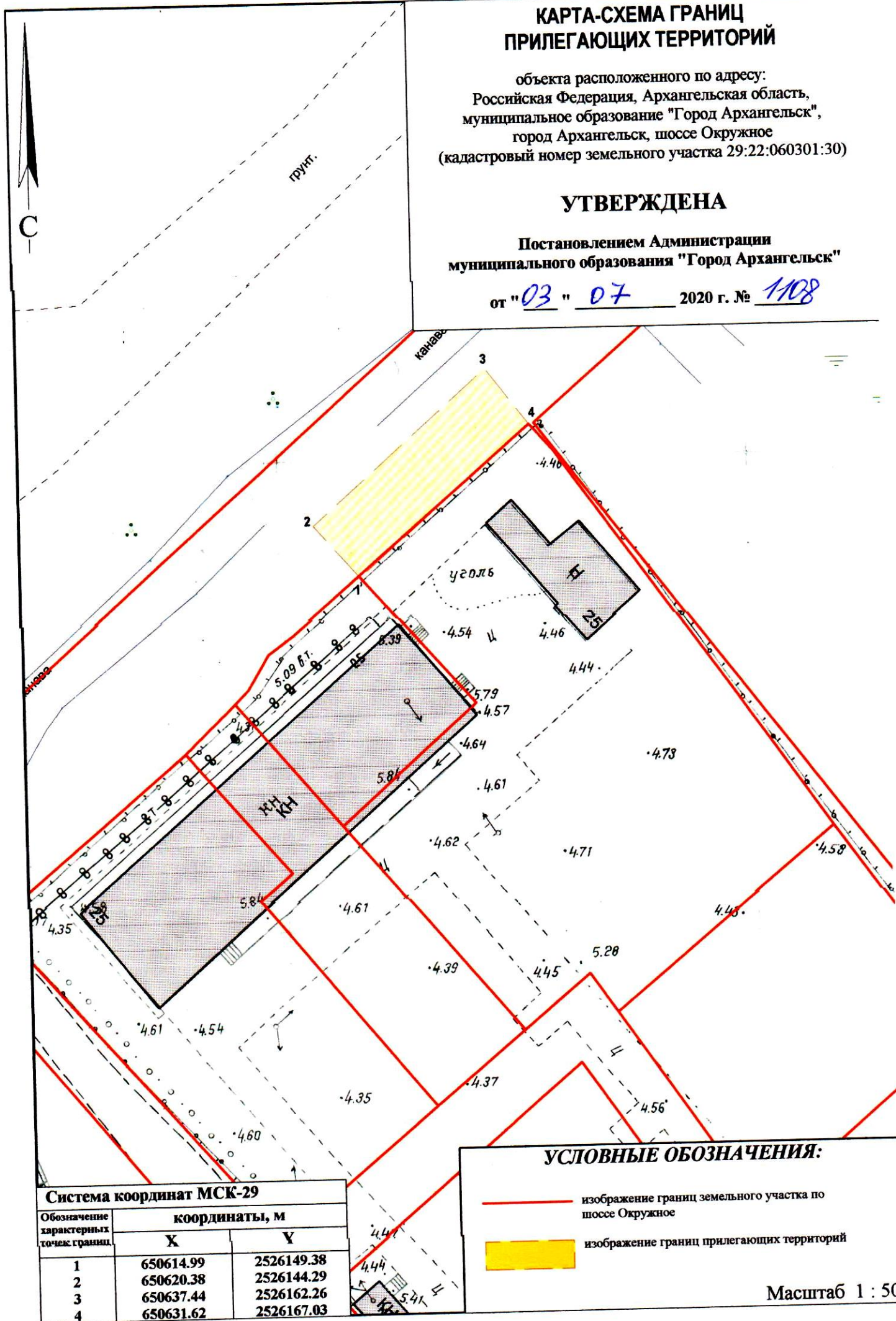
# КАРТА-СХЕМА ГРАНИЦ ПРИЛЕГАЮЩИХ ТЕРРИТОРИЙ

объекта расположенного по адресу:  
Российская Федерация, Архангельская область,  
муниципальное образование "Город Архангельск",  
город Архангельск, шоссе Окружное  
(кадастровый номер земельного участка 29:22:060301:30)

**УТВЕРЖДЕНА**

Постановлением Администрации  
муниципального образования "Город Архангельск"



от "03" 07 2020 г. № 1108



## Система координат МСК-29

Обозначение характерных точек границ	координаты, м	
	Х	У
1	650614.99	2526149.38
2	650620.38	2526144.29
3	650637.44	2526162.26
4	650631.62	2526167.03

## УСЛОВНЫЕ ОБОЗНАЧЕНИЯ:

-  изображение границ земельного участка по шоссе Окружное
-  изображение границ прилегающих территорий

Масштаб 1 : 500