

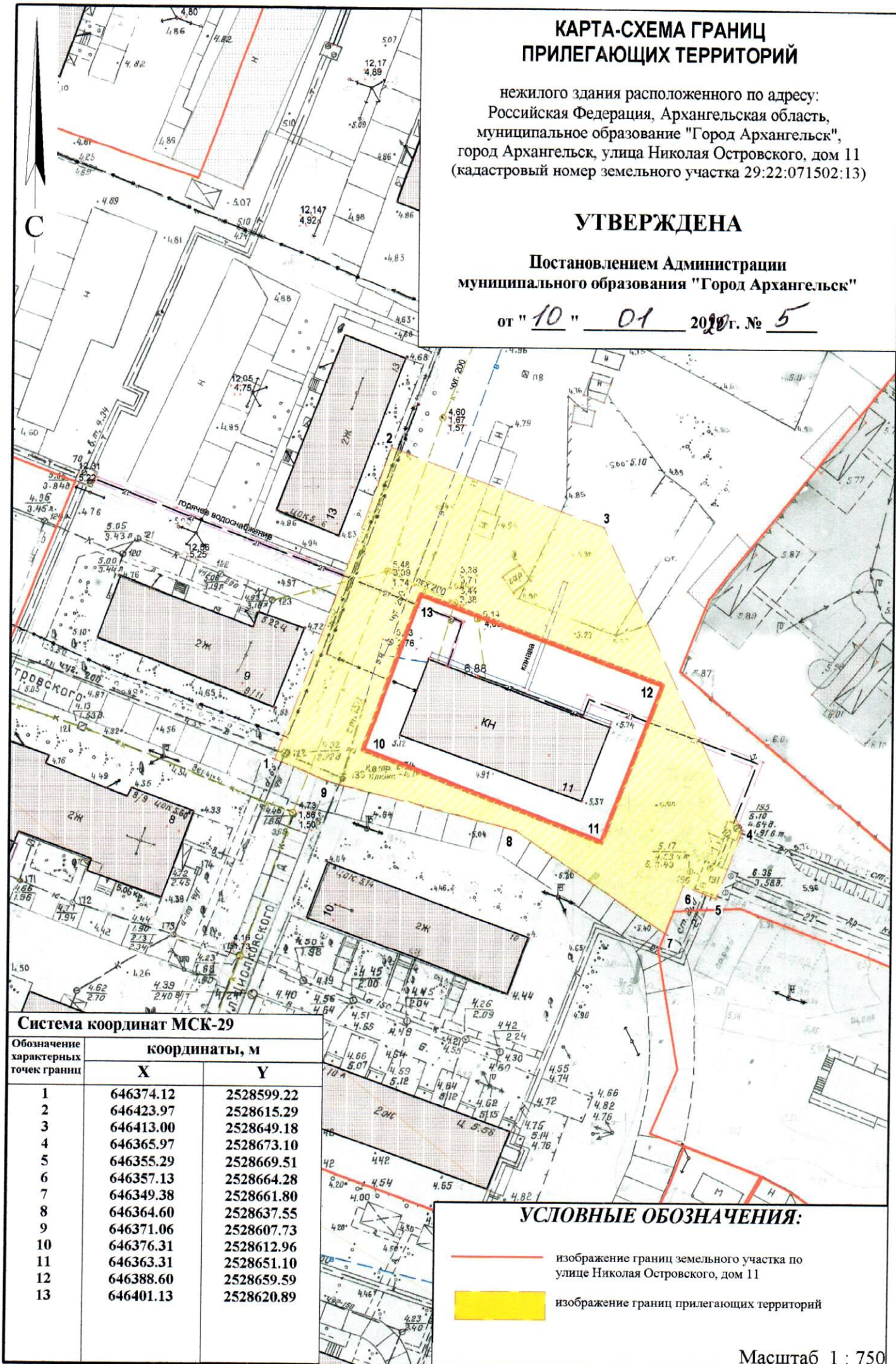
# КАРТА-СХЕМА ГРАНИЦ ПРИЛЕГАЮЩИХ ТЕРРИТОРИЙ

нежилого здания расположенного по адресу:  
Российская Федерация, Архангельская область,  
муниципальное образование "Город Архангельск",  
город Архангельск, улица Николая Островского, дом 11  
(кадастровый номер земельного участка 29:22:071502:13)

## УТВЕРЖДЕНА

Постановлением Администрации  
муниципального образования "Город Архангельск"



от "10" 01 2020 г. № 5



### Система координат МСК-29

Обозначение характерных точек границ	координаты, м	
	X	Y
1	646374.12	2528599.22
2	646423.97	2528615.29
3	646413.00	2528649.18
4	646365.97	2528673.10
5	646355.29	2528669.51
6	646357.13	2528664.28
7	646349.38	2528661.80
8	646364.60	2528637.55
9	646371.06	2528607.73
10	646376.31	2528612.96
11	646363.31	2528651.10
12	646388.60	2528659.59
13	646401.13	2528620.89

### УСЛОВНЫЕ ОБОЗНАЧЕНИЯ:

-  изображение границ земельного участка по улице Николая Островского, дом 11
-  изображение границ прилегающих территорий

Масштаб 1 : 750