

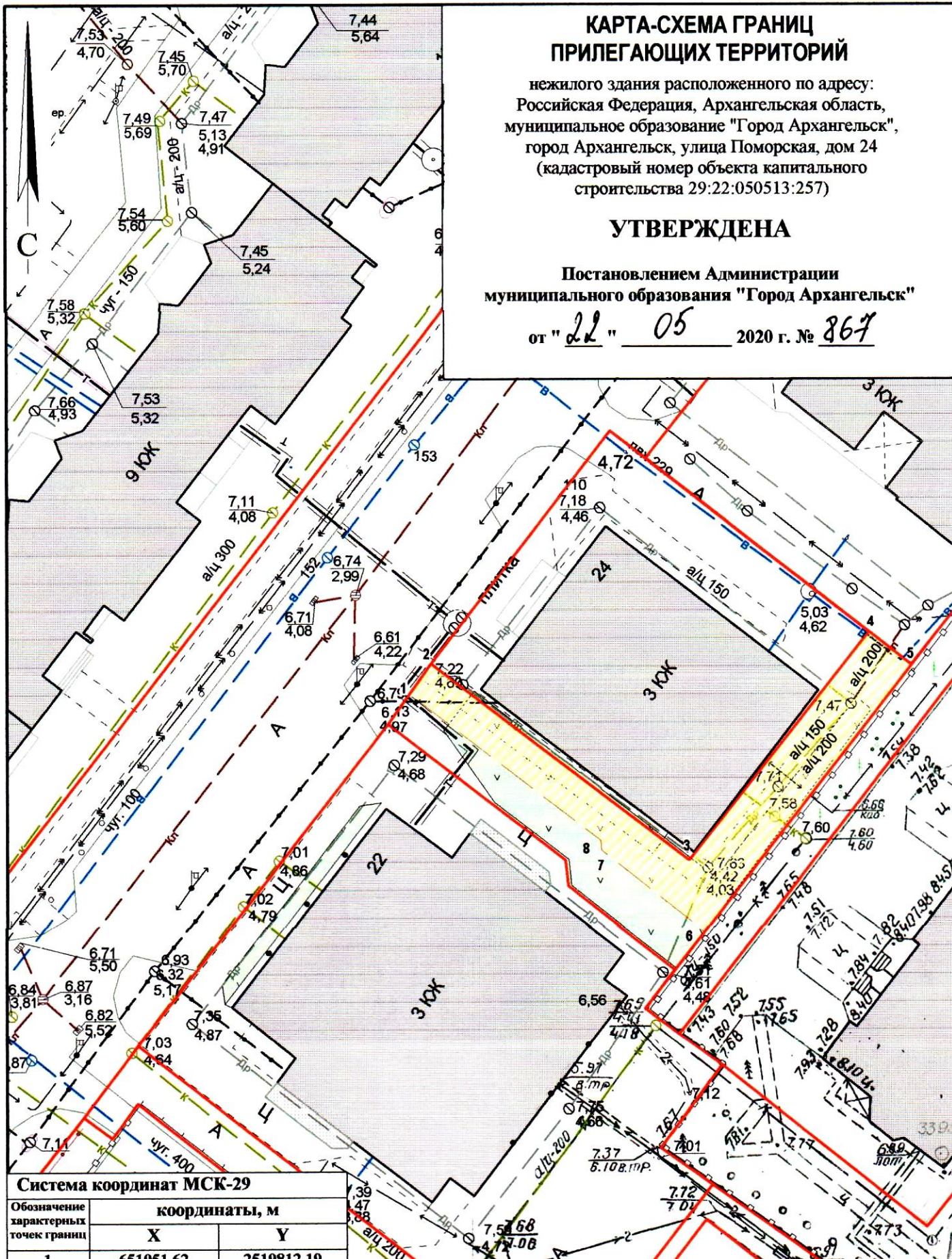
КАРТА-СХЕМА ГРАНИЦ ПРИЛЕГАЮЩИХ ТЕРРИТОРИЙ

нежилого здания расположенного по адресу:
Российская Федерация, Архангельская область,
муниципальное образование "Город Архангельск",
город Архангельск, улица Поморская, дом 24
(кадастровый номер объекта капитального
строительства 29:22:050513:257)

УТВЕРЖДЕНА

Постановлением Администрации
муниципального образования "Город Архангельск"



от "22" 05 2020 г. № 867



Система координат МСК-29

Обозначение характерных точек границ	координаты, м	
	X	Y
1	651051.62	2519812.19
2	651054.61	2519814.17
3	651036.48	2519839.91
4	651059.24	2519856.54
5	651056.21	2519860.75
6	651029.64	2519841.71
7	651037.18	2519831.37
8	651038.11	2519831.24

УСЛОВНЫЕ ОБОЗНАЧЕНИЯ:

-  изображение границ земельного участка по улице Поморской, дом 24
-  изображение границ прилегающих территорий

Масштаб 1 : 500