

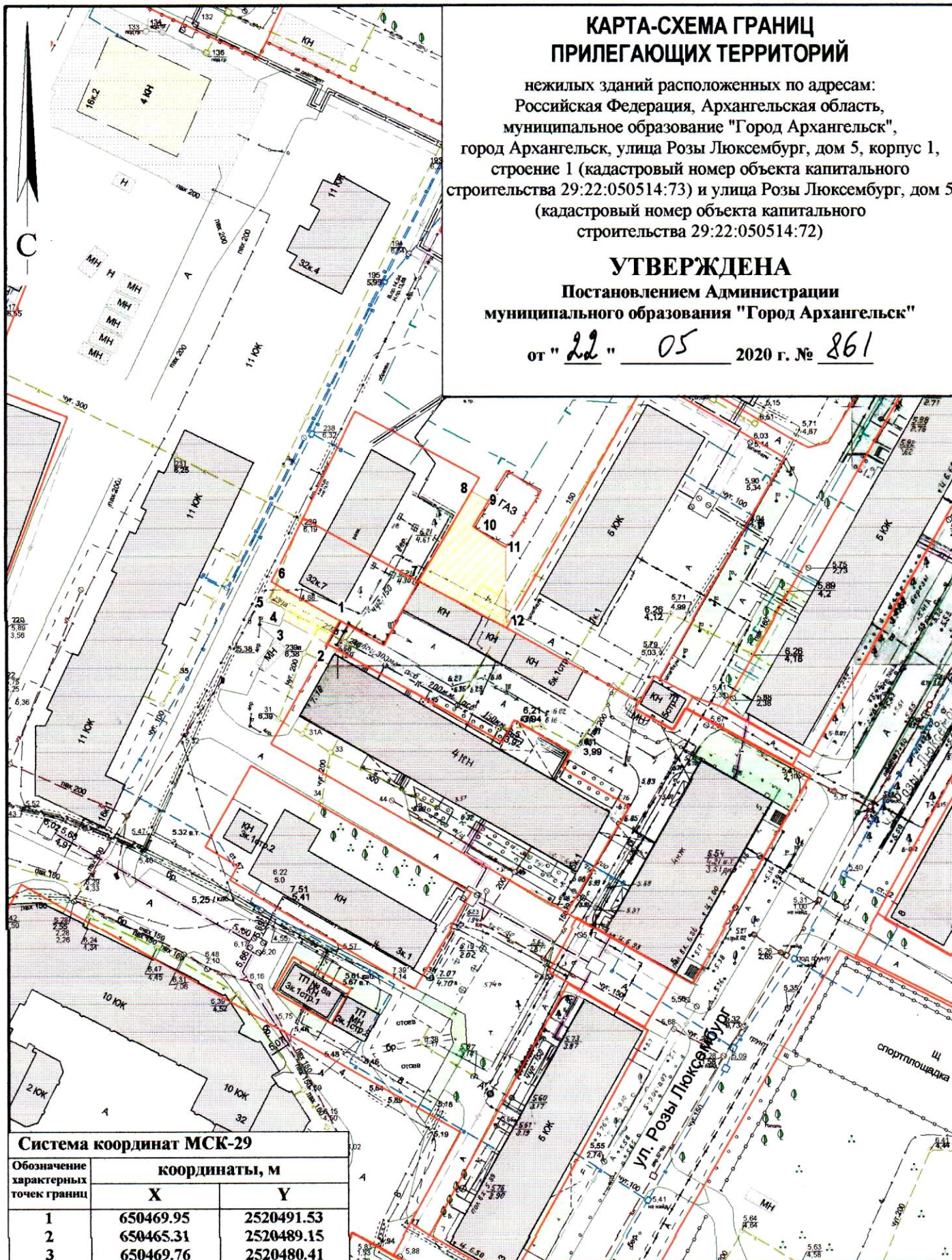
# КАРТА-СХЕМА ГРАНИЦ ПРИЛЕГАЮЩИХ ТЕРРИТОРИЙ

нежилых зданий расположенных по адресам:  
Российская Федерация, Архангельская область,  
муниципальное образование "Город Архангельск",  
город Архангельск, улица Розы Люксембург, дом 5, корпус 1,  
строение 1 (кадастровый номер объекта капитального  
строительства 29:22:050514:73) и улица Розы Люксембург, дом 5  
(кадастровый номер объекта капитального  
строительства 29:22:050514:72)

## УТВЕРЖДЕНА

Постановлением Администрации  
муниципального образования "Город Архангельск"



от "22" 05 2020 г. № 861



### Система координат МСК-29

Обозначение характерных точек границ	координаты, м	
	X	Y
1	650469.95	2520491.53
2	650465.31	2520489.15
3	650469.76	2520480.41
4	650471.46	2520481.13
5	650474.10	2520478.17
6	650476.42	2520479.12
7	650478.05	2520506.60
8	650495.84	2520516.23
9	650494.16	2520519.61
10	650489.16	2520516.78
11	650485.30	2520523.29
12	650469.67	2520523.89

### УСЛОВНЫЕ ОБОЗНАЧЕНИЯ:

-  изображение границ земельного участка по  
улице Розы Люксембург, дом 5, корпус 1, строение 1  
и по улице Розы Люксембург, дом 5
-  изображение границ прилегающих территорий

Масштаб 1 : 1000