

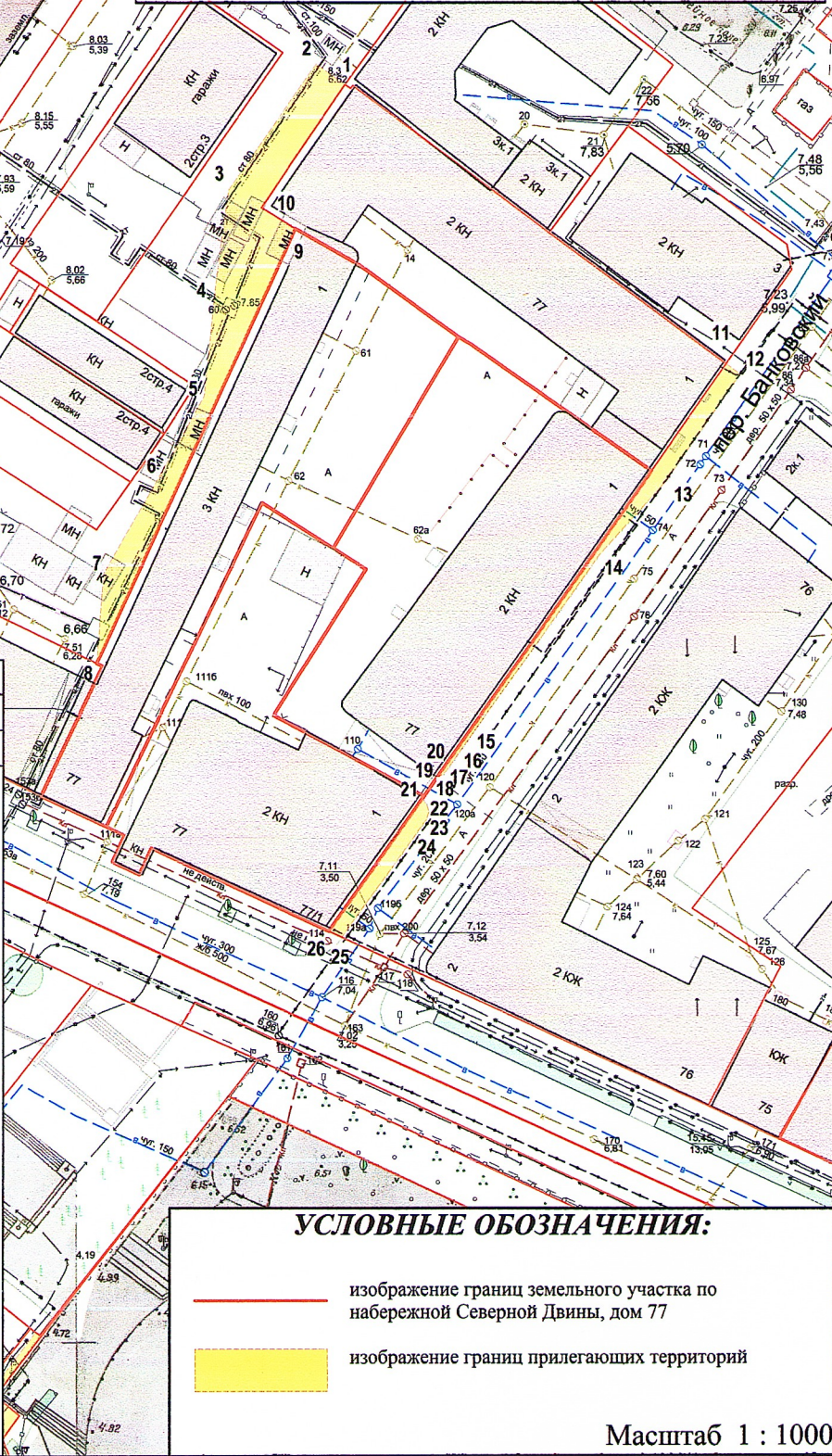
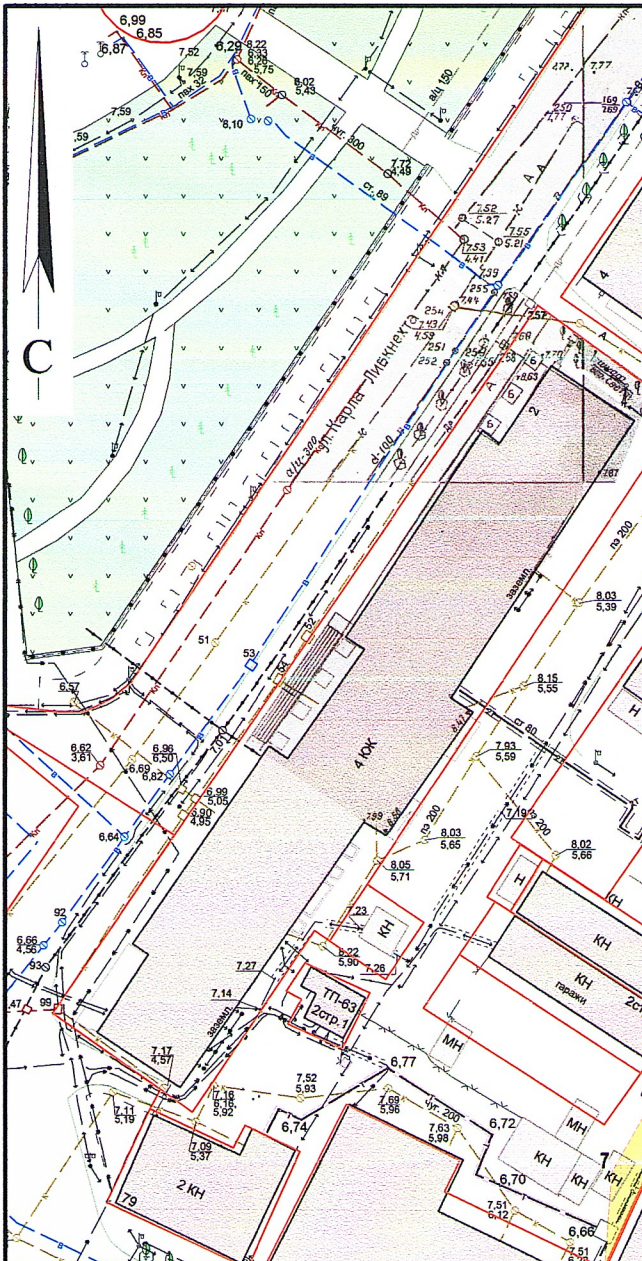
КАРТА-СХЕМА ГРАНИЦ ПРИЛЕГАЮЩИХ ТЕРРИТОРИЙ

нежилых зданий расположенных по адресу:
Российская Федерация, Архангельская область,
муниципальное образование "Город Архангельск",
город Архангельск, набережная Северной Двины, дом 77
(кадастровые номера объектов капитального
строительства: 29:22:050519:127, 29:22:050519:130,
29:22:050519:129, 29:22:050519:128)

УТВЕРЖДЕНА

Постановлением Администрации
муниципального образования "Город Архангельск"



от "11" января 2020 г. № 13



Система координат МСК-29

Обозначение характерных точек границ	координаты, м	
	X	Y
1	650897.15	2519362.12
2	650899.94	2519357.90
3	650881.60	2519346.06
4	650868.98	2519344.81
5	650852.28	2519343.73
6	650845.52	2519340.30
7	650826.47	2519330.26
8	650813.73	2519329.77
9	650876.53	2519355.85
10	650879.28	2519350.85
11	650859.77	2519418.07
12	650858.43	2519420.16
13	650843.07	2519410.25
14	650832.07	2519400.96
15	650801.57	2519380.92
16	650800.98	2519380.55
17	650800.43	2519380.11
18	650800.08	2519379.84
19	650799.81	2519379.31
20	650799.83	2519379.13
21	650796.57	2519377.01
22	650795.63	2519377.70
23	650794.80	2519378.02
24	650793.63	2519377.77
25	650776.34	2519366.24
26	650777.11	2519364.37

УСЛОВНЫЕ ОБОЗНАЧЕНИЯ:

-  изображение границ земельного участка по набережной Северной Двины, дом 77
-  изображение границ прилегающих территорий

Масштаб 1 : 1000