

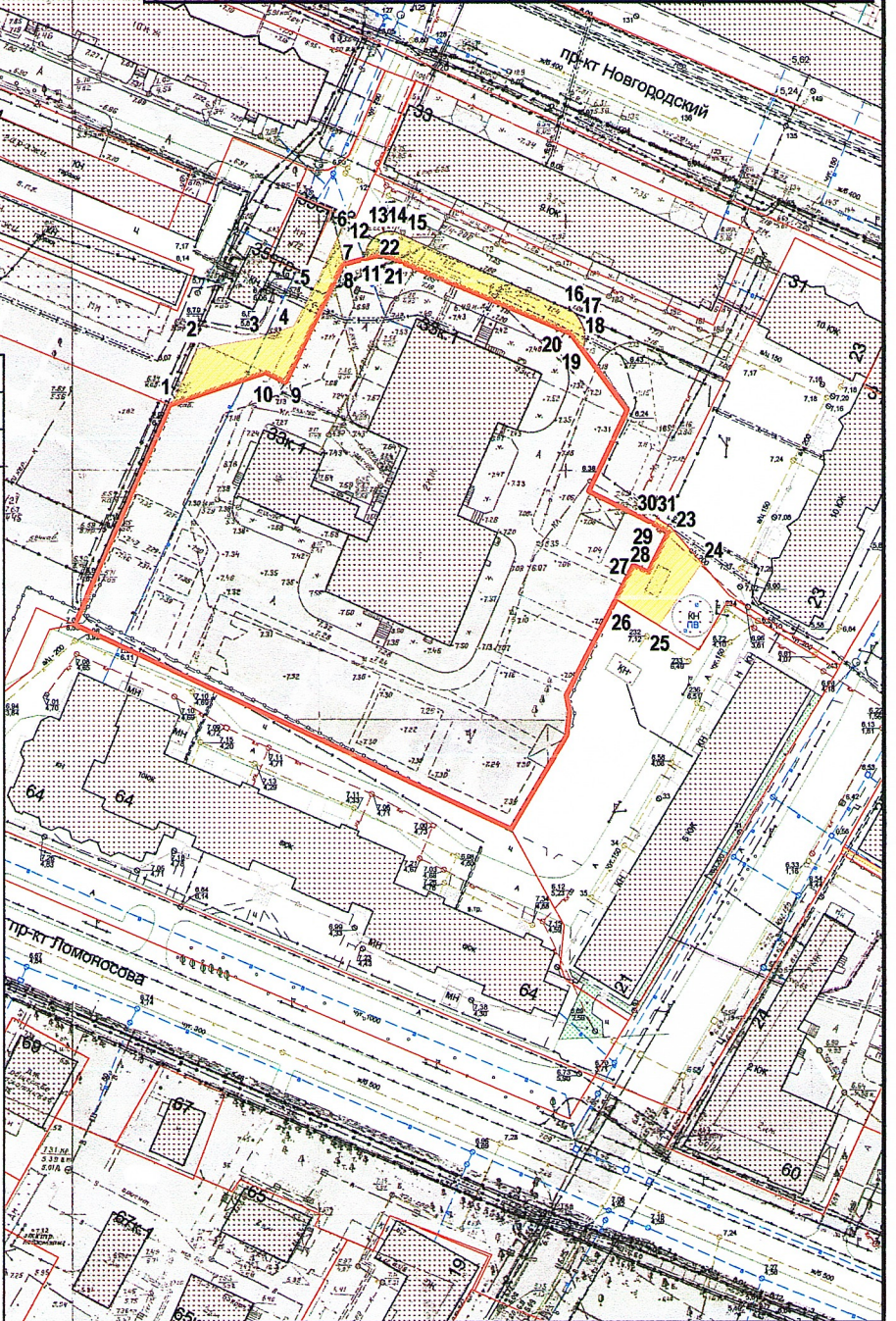
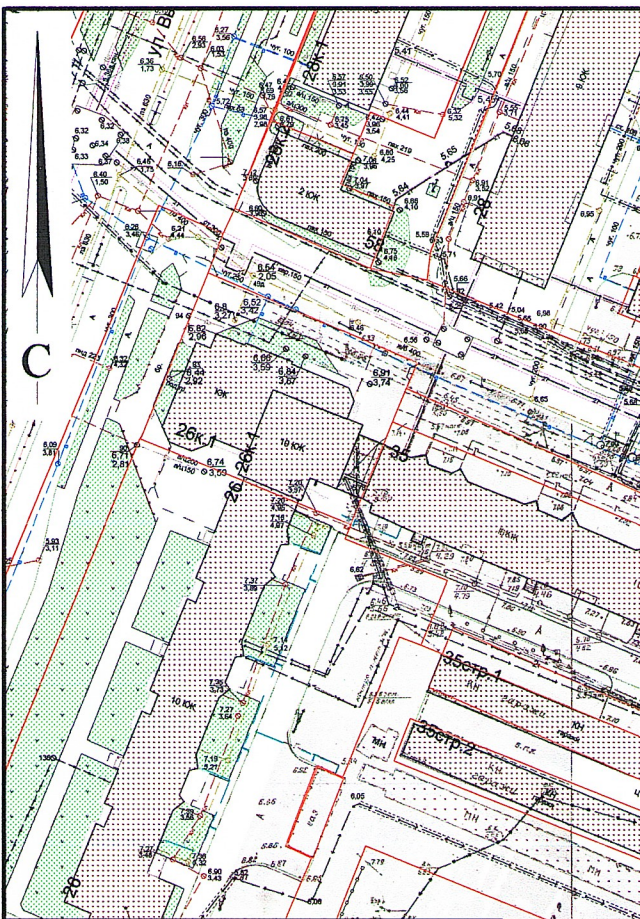
КАРТА-СХЕМА ГРАНИЦ ПРИЛЕГАЮЩИХ ТЕРРИТОРИЙ

нежилого здания расположенного по адресу:
Российская Федерация, Архангельская область,
муниципальное образование "Город Архангельск",
город Архангельск, проспект Новгородский, дом 33, корпус 1
(кадастровый номер объекта капитального
строительства 29:22:050508:27)

УТВЕРЖДЕНА

Постановлением Администрации
муниципального образования "Город Архангельск"



от "11" 01 2020 г. № 10



Система координат МСК-29

Обозначение характерных точек границы	координаты, м	
	X	Y
1	650778.86	2520599.57
2	650790.23	2520604.28
3	650792.82	2520616.43
4	650795.51	2520623.64
5	650805.14	2520628.31
6	650813.87	2520631.95
7	650808.46	2520633.50
8	650808.36	2520633.16
9	650784.26	2520622.50
10	650786.08	2520618.35
11	650809.62	2520637.46
12	650812.08	2520637.94
13	650814.50	2520639.87
14	650815.30	2520641.74
15	650815.31	2520643.48
16	650800.64	2520680.19
17	650798.18	2520682.08
18	650796.02	2520682.82
19	650793.10	2520682.44
20	650796.26	2520679.87
21	650810.20	2520642.83
22	650810.60	2520640.73
23	650758.21	2520701.65
24	650751.33	2520708.18
25	650738.53	2520699.94
26	650743.39	2520691.07
27	650750.27	2520694.37
28	650749.01	2520697.46
29	650757.32	2520701.30
30	650758.74	2520698.16
31	650759.88	2520698.69

УСЛОВНЫЕ ОБОЗНАЧЕНИЯ:

-  изображение границ земельного участка по проспекту Новгородскому, дом 33, корпус 1
-  изображение границ прилегающих территорий

Масштаб 1 : 1500