

ИНДИВИДУАЛЬНЫЙ ПРЕДПРИНИМАТЕЛЬ

Демин Александр Анатольевич

Юридический адрес: Архангельская обл., Приморский р-н, п. Ширшинский, д. 2, кв. 5
Почтовый адрес: 163000, г. Архангельск, пр. Троицкий, д.106, офис 37а
Тел. 8(8182) 47-88-34, факс: 8(8182) 210-600, e-mail: nordgeo@bk.ru
ОГРН: 313290113600070, ИНН: 290103714909

ПРОЕКТ МЕЖЕВАНИЯ

Для размещения объекта «Проектирование водопровода от точки подключения к городскому водопроводу по адресу: г. Архангельск, ул. Дрейера 1 стр.1 муниципального образования «Город Архангельск» до ВОС в дер. Рикасово д. 27 муниципального образования «Заостровское» Приморского района Архангельской области (2 этап)»

выполнен на основании распоряжения Главы городского округа «Город Архангельск» от 03.08.2021 г. № 3156-р

«О подготовке документации по планировке территории, предусматривающей размещение объекта «Проектирование водопровода от точки подключения к городскому водопроводу по адресу: г. Архангельск, ул. Дрейера 1 стр.1 муниципального образования «Город Архангельск» до ВОС в дер. Рикасово д. 27 муниципального образования «Заостровское» Приморского района Архангельской области (2 этап)»

Индивидуальный предприниматель



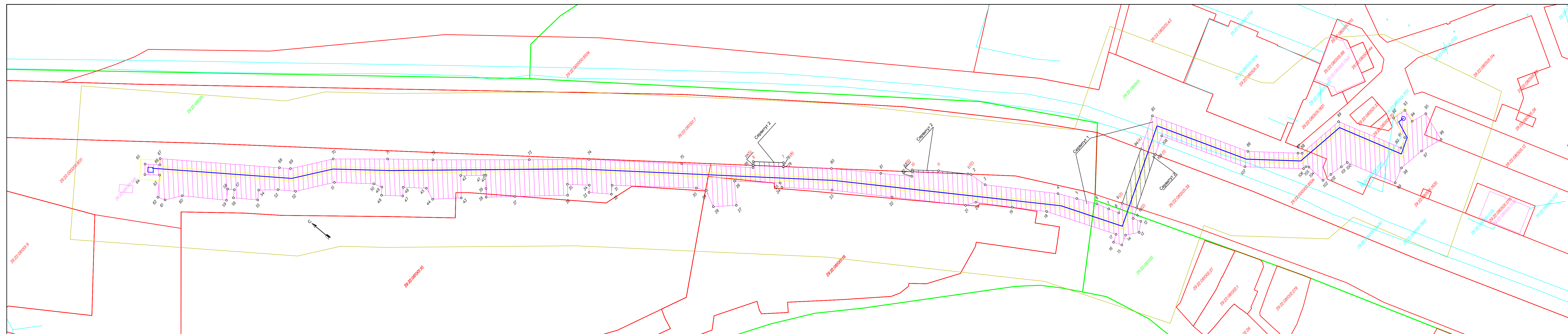
Демин А.А.

Архангельск
2021

СОДЕРЖАНИЕ

<i>Основная часть проекта межевания территории</i>		
Раздел 1 «Проект межевания территории. Графическая часть»		3
1	Чертеж межевания территории (для строительства линейного объекта). Масштаб 1:1000	4
2	Чертеж межевания территории (для размещения и эксплуатации объекта). Масштаб 1:1000	5
Раздел 2 «Проект межевания территории. Текстовая часть»		6
<i>Материалы по обоснованию проекта межевания территории</i>		
Раздел 3 «Материалы по обоснованию проекта межевания территории. Графическая часть»		26
Раздел 4 «Материалы по обоснованию проекта межевания территории. Текстовая часть»		30
Приложение		32
	Распоряжение от 03.08.2021 № 3156-р	
	Согласования с органами государственной власти и органами местного самоуправления	
	Кадастровый план территории кадастрового квартала 29:22:080505	
	Кадастровый план территории кадастрового квартала 29:22:081001	
	Кадастровый план территории кадастрового квартала 29:22:081002	
	Кадастровый план территории кадастрового квартала 29:22:000000	
	Выписки из ЕГРН	

Раздел 1 «Проект межевания территории. Графическая часть»

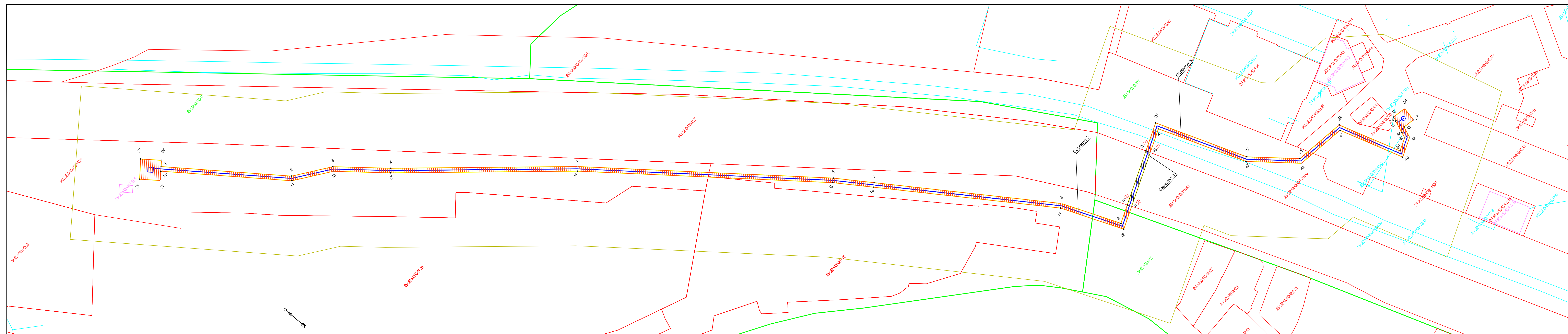


Условные обозначения:

- Граница зон планируемого размещения объекта
- Проектируемая сеть водопровода
- Камера водоснабжения/колодезь
- Планируемая граница санитарно-защитной зоны водопровода
- ° 168
Номера характерных точек образуемого земельного участка в границах МО "Город Архангельск" (публичного сервитута на территории МО "Город Архангельск")
- ° 2, (1)
Номера характерных точек образуемого земельного участка в границах полосы отвода железной дороги (публичного сервитута в границах полосы отвода железной дороги)

- Граница образуемого земельного участка в целях строительства объекта в границах МО "Город Архангельск" (граница публичного сервитута в целях строительства объекта на территории МО "Город Архангельск")
- Граница образуемого земельного участка в целях строительства объекта в границах полосы отвода железной дороги (граница публичного сервитута в целях строительства объекта в границах полосы отвода железной дороги)
- Границы объектов капитального строительства, поставленных на государственный кадастровый учет
- Границы кадастровых кварталов
- Границы земельных участков, поставленных на государственный кадастровый учет
- Границы сооружений, поставленных на государственный кадастровый учет
- 29.22:080505 Номер кадастрового квартала
- 29.22:081001:16 Кадастровый номер земельного участка, объекта капитального строительства

50_156262.1-ПМТ					Экз. _____
МО "Приморский муниципальный район"					
Изм.	Кол.	Лист	Ндок.	Подпись	Дата
Разработал		Михота			08.21
Проектирование водопровода от точки подключения к городскому водопроводу по адресу: г. Архангельск, ул. Дрейера 1 стр. 1 муниципального образования "Город Архангельск" до ВЭС в дер. Рижское в 27 муниципальном образовании "Завостровское" Приморского района Архангельской области (2 этап)					стадия
					лист
					листов
					П
					1
					1
Н.Контр.	Иконникова	Мух	08.21	Чертеж межевания территории (для строительства объекта) 1:1000	
Утвердил	Демин	Демин	08.21		



Условные обозначения:

- Граница зон планируемого размещения объекта
- Проектируемая сеть водопровода
- Камера водоснабжения/колодец
- Планируемая граница санитарно-защитной зоны водопровода
- ° 168 Номера характерных точек образуемого земельного участка границ МО "Город Архангельск" (публичного сервитута в границах МО "Город Архангельск")
- ° 2, (1) Номера характерных точек образуемого земельного участка в границах полосы отвода железной дороги (публичного сервитута в границах полосы отвода железной дороги)

- Граница образуемого земельного участка в целях эксплуатации объекта в границах МО "Город Архангельск" (граница публичного сервитута в целях эксплуатации объекта на территории МО "Город Архангельск")
- Граница образуемого земельного участка в целях эксплуатации объекта в границах полосы отвода железной дороги (граница публичного сервитута в целях эксплуатации объекта в границах полосы отвода железной дороги)
- Границы объектов капитального строительства, поставленных на государственный кадастровый учет
- Границы кадастровых кварталов
- Границы земельных участков, поставленных на государственный кадастровый учет
- Границы сооружений, поставленных на государственный кадастровый учет
- 29:22:081001:16 Номер кадастрового квартала
- 29:22:081001:16 Кадастровый номер земельного участка, объекта капитального строительства

50_156262.1-ПМТ					Экз. _____
МО "Приморский муниципальный район "					
Изм.	Кол.	Лист	Ндок.	Подпись	Дата
Разработал		Михота			08.21
Проектирование водопровода от точки подключения к городскому водопроводу по адресу: в. Архангельск, ул. Дрейера 1 стр. 1 муниципального образования "Город Архангельск" до ВОС в дер. Рыбасово д. 27 муниципального образования «Застровское» Приморского района Архангельской области (2 этап)					
			стадия	лист	листов
			П	1	1
Чертеж межевания территории (для эксплуатации объекта) 1:1000					
Н.Контр.		Иконникова		08.21	
Утвердил		Демин		08.21	
ИП Демин А.А.					

Раздел 2 «Проект межевания территории. Текстовая часть»

Проект межевания территории для размещения объекта «Проектирование водопровода от точки подключения к городскому водопроводу по адресу: г. Архангельск, ул. Дрейера 1 стр.1 муниципального образования «Город Архангельск» до ВОС в дер. Рикасово д. 27 муниципального образования «Заостровское» Приморского района Архангельской области (2 этап)» выполнен на основании распоряжения Главы городского округа «Город Архангельск» от 03.08.2021 г. № 3156-р.

Проект межевания разработан в соответствии с:

- Градостроительным кодексом Российской Федерации от 29.12.2004 №190-ФЗ;
- Земельным кодексом Российской Федерации от 25.10.2001 №136-ФЗ;
- СП 42.13330 "Градостроительство. Планировка и застройка городских и сельских поселений. Актуализированная редакция СНиП 2.07.01-89*".

В работе учитывалась и анализировалась следующая документация:

- Распоряжение Главы городского округа «Город Архангельск» от 03.08.2021 г. № 3156-р «О подготовке документации по планировке территории, предусматривающей размещение объекта «Проектирование водопровода от точки подключения к городскому водопроводу по адресу: г. Архангельск, ул. Дрейера 1 стр.1 муниципального образования «Город Архангельск» до ВОС в дер. Рикасово д. 27 муниципального образования «Заостровское» Приморского района Архангельской области (2 этап)»;

- Правила землепользования и застройки муниципального образования "Город Архангельск" утверждены постановлением Министерства строительства и архитектуры Архангельской области от 29 сентября 2020 г. № 68-п;

- Постановление Правительства РФ от 12 мая 2017 г. № 564 «Об утверждении Положения о составе и содержании проектов планировки территории, предусматривающих размещение одного или нескольких линейных объектов»;

- СН 456-73 Нормы отвода земель для магистральных водоводов и канализационных коллекторов;

- материалы единого государственного реестра недвижимости;

- материалы натурного геодезического обследования территории;

- кадастровые планы территории от «15» сентября 2020 г. № КУВИ-999/2020-182764, «24» мая 2020 г. № КУВИ-002/2020-1222730, «24 » мая 2020 г. № КУВИ-002/2020-1222727, «28» апреля 2020 г. № КУВИ-001/2020-8902819, выданные филиалом ФГБУ "ФКП Росреестра" по Архангельской области и Ненецкому автономному округу на кадастровые кварталы соответственно 29:22:080505, 29:22:081001, 29:22:081002, 29:22:000000.

Территория проектирования расположена в границах МО «Город Архангельск» Архангельской области.

В ходе подготовки проекта межевания территории были сформированы 4 земельных участка в виде публичных сервитутов – 2 земельных участка для

строительства линейного объекта «Проектирование водопровода от точки подключения к городскому водопроводу по адресу: г. Архангельск, ул. Дрейера 1 стр.1 муниципального образования «Город Архангельск» до ВОС в дер. Рикасово д. 27 муниципального образования «Заостровское» Приморского района Архангельской области (2 этап)» (условный номер - сервитут 1, сервитут 2) и 2 земельных участка для размещения и эксплуатации линейного объекта «Проектирование водопровода от точки подключения к городскому водопроводу по адресу: г. Архангельск, ул. Дрейера 1 стр.1 муниципального образования «Город Архангельск» до ВОС в дер. Рикасово д. 27 муниципального образования «Заостровское» Приморского района Архангельской области (2 этап)» (условный номер - сервитут 3, сервитут 4).

Согласно сведениям единого государственного реестра недвижимости (ЕГРН), образуемые публичные сервитуты частично находятся в границах земельных участков с кадастровыми номерами 29:22:080505:13, 29:22:000000:8504, 29:22:080505:38 (входит в единое землепользование с кадастровым номером 29:22:000000:25), 29:22:081001:7 (входит в единое землепользование с кадастровым номером 29:22:000000:25), 29:22:081001:16, 29:22:081001:10, 29:22:000000:8511, а также проектируемые публичные сервитуты проходят также по неразграниченным землям кадастровых кварталов 29:22:081001, 29:22:081002, 29:22:080505.

Сведения о земельных участках, по которым проходят формируемые публичные сервитуты, представлены в таблице 1.

Формируемый публичный сервитут для строительства объекта (условный номер – сервитут 1) проходит по земельным участкам и неразграниченным землям МО «Город Архангельск», за исключением земельных участков полосы отвода железной дороги, площадь публичного сервитута составляет 14437 кв.м. В границах полосы отвода железной дороги (в границах земельных участков с кадастровыми номерами: 29:22:080505:38, 29:22:081001:7) сформирован публичный сервитут для строительства объекта (условный номер – сервитут 2) площадью 455 кв.м.

Формируемый публичный сервитут для размещения и эксплуатации объекта (условный номер – сервитут 3) проходит по земельным участкам и неразграниченным землям МО «Город Архангельск», за исключением земельных участков полосы отвода железной дороги, площадь публичного сервитута составляет 2830 кв.м. В границах полосы отвода железной дороги (в границе земельного участка с кадастровым номером 29:22:080505:38) сформирован публичный сервитут для размещения и эксплуатации объекта (условный номер – сервитут 4) площадью 111 кв.м.

Проектные предложения по формируемым земельным участкам представлены в таблице 2.

Проектируемый водопровод пересекает железную дорогу на 1125 км пк9 74 м станции Бакарица.

Расположение образуемых земельных участков в виде публичных сервитутов и существующих земельных участков показаны на чертеже

проекта межевания (для строительства объекта) и на чертеже проекта межевания (для размещения и эксплуатации объекта).

Координаты поворотных точек границ публичных сервитутов приведены в таблицах 3 – 6.

Границы территории, применительно к которой осуществляется подготовка проекта межевания, приведены в таблице 9.

Координаты характерных точек границ частей земельных участков, подлежащих к использованию на условиях публичного сервитута для строительства и для размещения и эксплуатации объекта «Проектирование водопровода от точки подключения к городскому водопроводу по адресу: г. Архангельск, ул. Дрейера 1 стр.1 муниципального образования «Город Архангельск» до ВОС в дер. Рикасово д. 27 муниципального образования «Заостровское» Приморского района Архангельской области (2 этап)» в границах полосы отвода железной дороги приведены в таблице 7 и 8.

Территория, в отношении которой подготовлен проект межевания, расположена в границах:

- приаэродромной территории аэропорта Васьково третьей, пятой и шестой подзоны;

- третьего пояса зоны санитарной охраны источника водоснабжения г. Архангельска - реки Северная Двина;

- второго пояса зоны санитарной охраны источника водоснабжения г. Архангельска - реки Северная Двина;

- водоохранной зоны руч. Корзихонка в границах поселений городского округа "Город Архангельск";

- прибрежной защитной полосы руч. Корзихонка в границах поселений городского округа "Город Архангельск";

- зоны затопления муниципального образования "Город Архангельск" (территориальные округа Исакогорский, Цигломенский);

- зоны подтопления муниципального образования "Город Архангельск" (территориальные округа Исакогорский, Цигломенский);

- санитарного разрыва железной дороги.

Руководствуясь Правилами землепользования и застройки МО «Город Архангельск», утвержденными постановлением Министерства строительства и архитектуры Архангельской области от 29 сентября 2020 г. № 68-п, проектируемая трасса водопровода располагается в следующих зонах:

- производственная зона;

- зона транспортной инфраструктуры;

- зона застройки индивидуальными жилыми домами;

- зона застройки среднеэтажными жилыми домами.

Расположение объекта в границах перечисленных зон показано на чертеже межевания территории. Схема муниципальных образований и населенных пунктов.

Проектируемая трасса водопровода проходит по землям населенных пунктов.

В ходе подготовки проекта согласно СанПиН 2.1.4.1110-02 была запроектирована охранный зона для объекта «Проектирование водопровода от точки подключения к городскому водопроводу по адресу: г. Архангельск, ул. Дрейера 1 стр.1 муниципального образования «Город Архангельск» до ВОС в дер. Рикасово д. 27 муниципального образования «Заостровское» Приморского района Архангельской области (2 этап)». Согласно уровню грунтовых вод и диаметру используемых труб охранный (санитарно-защитный) зона для водопровода составляет 100 м (50 метров в обе стороны от стенок водопровода).

Границы особо охраняемых природных территорий, территорий объектов культурного наследия и действия публичных сервитутов не выявлены.

Красные линии данным проектом не разрабатываются.

Таблица 1 – Перечень кадастровых номеров существующих земельных участков, на которых линейный объект может быть размещен на условиях публичного сервитута

Кадастровый номер	Адрес/описание местоположения	Вид права, правообладатель	Перечень и адреса объектов недвижимости, расположенных на земельном участке
1		4	
29:22:000000:8511	Архангельская область, г. Архангельск, Исакогорский территориальный округ, по ул. Дрейера	Собственность, Муниципальное образование «Город Архангельск»	29:22:081001:361 (Архангельская область, г. Архангельск), 29:22:000000:12512 (Российская Федерация, Архангельская область, городской округ «Город Архангельск», город Архангельск), 29:22:081001:583 (Архангельская область, г. Архангельск, Исакогорский территориальный округ), 29:22:000000:12677 (Российская Федерация, Архангельская область, город Архангельск), 29:22:081001:360 (Архангельская область, городской округ «Город Архангельск», г. Архангельск), 29:22:081001:585 Архангельская обл., г. Архангельск, ул. Дрейера)
29:22:000000:8504	Архангельская	Собственность,	29:22:000000:12480,

Кадастровый номер	Адрес/описание местоположения	Вид права, правообладатель	Перечень и адреса объектов недвижимости, расположенных на земельном участке
1		4	
	<p>область, г. Архангельск, Исакогорский территориальный округ, по ул. Дежневцев</p>	<p>Муниципальное образование «Город Архангельск»</p>	<p>29:22:000000:7892 (Архангельская область, городской округ "Город Архангельск", г. Архангельск), 29:22:080505:3121 (Архангельская область, г. Архангельск, Исакогорский территориальный округ), 29:22:080505:3120 (Архангельская область, г. Архангельск, Исакогорский территориальный округ), 29:22:080505:1738 (Архангельская область, городской округ "Город Архангельск", г. Архангельск) 29:22:080505:1732 (Архангельская область, городской округ "Город Архангельск", г. Архангельск) 29:22:000000:12501 Архангельская область, г. Архангельск, Исакогорский территориальный округ</p>
<p>29:22:080505:13</p>	<p>Установлено относительно ориентира, расположенного в границах участка. Архангельская область, г. Архангельск, по ул. Дежневцев, дом 8</p>	<p>Общедолевая собственность, собственники помещений в многоквартирном доме</p>	<p>29:22:080505:149 (Архангельская область, г. Архангельск, ул. Дежневцев, д. 8)</p>
<p>29:22:080505:38 (входит в единое землепользование с кадастровым номером 29:22:000000:25)</p>	<p>обл. Архангельская, г. Архангельск, на участке Архангельск-Левый берег</p>	<p>Собственность, Российская Федерация, аренда ОАО «Российские железные дороги»</p>	<p>29:22:000000:12501 (Архангельская область, г. Архангельск, Исакогорский территориальный округ)</p>
<p>29:22:081001:16</p>	<p>установлено относительно</p>	<p>Аренда, гаражный кооператив «Стриж»</p>	<p>-</p>

Кадастровый номер	Адрес/описание местоположения	Вид права, правообладатель	Перечень и адреса объектов недвижимости, расположенных на земельном участке
1		4	
	<p>ориентира, расположенного в границах участка. Ориентир здание. Почтовый адрес ориентира: Архангельская обл, г Архангельск, Исакогорский территориальный округ, ул Кочуринская, дом 63</p>		
<p>29:22:081001:7 (входит в единое землепользование с кадастровым номером 29:22:000000:25)</p>	<p>Архангельская область, р-н Приморский</p>	<p>Собственность, Российская Федерация, аренда ОАО «Российские железные дороги»</p>	<p>29:22:000000:12677 (Российская Федерация, Архангельская область, город Архангельск), 29:22:081001:361 (Архангельская область, г. Архангельск), 29:26:000000:149 (Архангельская область, г. Архангельск, округ Исакогорский, участок Исакогорка-Архангельск-город, ст. Бакарица, 1121 км. ПК 7-1122 км. ПК 9)</p>
<p>29:22:081001:10</p>	<p>обл. Архангельская, г. Архангельск, ул. Дрейера, дом 1, корпус 5</p>	<p>Собственность, АО «Главное управление обустройства войск»</p>	<p>29:22:081001:35 (Архангельская область, г. Архангельск, ул. Дрейера, д. 1, корп. 5), 29:22:081001:25 (Архангельская область, г. Архангельск, ул. Дрейера, д. 1, корп. 5), 29:22:081001:355 (Архангельская область, г. Архангельск, ул. Дрейера, д. 1, корп. 5), 29:22:081001:357 (Архангельская область, г. Архангельск, ул. Дрейера, д. 1, корп. 5)</p>

Таблица 2 – Перечень образуемых земельных участков

Условный номер образуемого земельного участка	Номера характерных точек образуемого земельного участка	Площадь образуемого земельного участка, кв. м	Способ образования земельного участка	Сведения об отнесении (неотнесении) образуемых земельных участков к территории общего пользования	Проектные характеристики образуемого земельного участка
1	2	3	4	5	6
Сервитут 1	1-109 (Таблица 3)	14437	В виде публичного сервитута	Не является территорией общего пользования	<p>Категория земель - земли населенных пунктов;</p> <p>Цель установления публичного сервитута - для строительства линейного объекта «Проектирование водопровода от точки подключения к городскому водопроводу по адресу: г. Архангельск, ул. Дрейера 1 стр.1 муниципального образования «Город Архангельск» до ВОС в дер. Рикасово д. 27 муниципального образования «Заостровское» Приморского района Архангельской области (2 этап)»</p>

Условный номер образуемого земельного участка	Номера характерных точек образуемого земельного участка	Площадь образуемого земельного участка, кв. м	Способ образования земельного участка	Сведения об отнесении (неотнесении) образуемых земельных участков к территории общего пользования	Проектные характеристики образуемого земельного участка
1	2	3	4	5	6
Сервитут 2	1-12 (Таблица 4)	455	В виде публичного сервитута	Не является территорией общего пользования	<p>Категория земель - земли населенных пунктов;</p> <p>Цель установления публичного сервитута - для строительства линейного объекта «Проектирование водопровода от точки подключения к городскому водопроводу по адресу: г. Архангельск, ул. Дрейера 1 стр.1 муниципального образования «Город Архангельск» до ВОС в дер. Рикасово д. 27 муниципального образования «Заостровское» Приморского района Архангельской области (2 этап)»</p>

Условный номер образуемого земельного участка	Номера характерных точек образуемого земельного участка	Площадь образуемого земельного участка, кв. м	Способ образования земельного участка	Сведения об отнесении (неотнесении) образуемых земельных участков к территории общего пользования	Проектные характеристики образуемого земельного участка
1	2	3	4	5	6
Сервитут 3	1-25 (Таблица 5)	2830	В виде публичного сервитута	Не является территорией общего пользования	<p>Категория земель - земли населенных пунктов;</p> <p>Цель установления публичного сервитута - для строительства линейного объекта «Проектирование водопровода от точки подключения к городскому водопроводу по адресу: г. Архангельск, ул. Дрейера 1 стр.1 муниципального образования «Город Архангельск» до ВОС в дер. Рикасово д. 27 муниципального образования «Заостровское» Приморского района Архангельской области (2 этап)»</p>

Условный номер образуемого земельного участка	Номера характерных точек образуемого земельного участка	Площадь образуемого земельного участка, кв. м	Способ образования земельного участка	Сведения об отнесении (неотнесении) образуемых земельных участков к территории общего пользования	Проектные характеристики образуемого земельного участка
1	2	3	4	5	6
Сервитут 4	1-4 (Таблица 6)	111	В виде публичного сервитута	Не является территорией общего пользования	<p>Категория земель - земли населенных пунктов;</p> <p>Цель установления публичного сервитута - для строительства линейного объекта «Проектирование водопровода от точки подключения к городскому водопроводу по адресу: г. Архангельск, ул. Дрейера 1 стр.1 муниципального образования «Город Архангельск» до ВОС в дер. Рикасово д. 27 муниципального образования «Заостровское» Приморского района Архангельской области (2 этап)»</p>

2.1 Перечень координат характерных точек образуемых земельных участков

Таблица 3 – Каталог координат формируемого публичного сервитута для строительства объекта (условный номер - сервитут 1)

Номера характерных точек образуемого земельного участка	Координаты характерных точек образуемого земельного участка, м (система координат МСК-29)	
	X	Y
1	646815,36	2523035,88
2	646813,74	2523036,97
3	646802,48	2523038,18
4	646763,51	2523065,82
5	646752,32	2523071,68
6	646740,36	2523077,94
7	646732,43	2523080,70
8	646725,84	2523083,25
9	646728,45	2523089,32
10	646719,33	2523093,44
11	646716,51	2523086,86
12	646711,53	2523088,79
13	646707,54	2523082,70
14	646712,84	2523075,51
15	646710,35	2523069,11
16	646715,53	2523066,79
17	646717,75	2523071,73
18	646761,06	2523052,32
19	646779,62	2523039,24
20	646799,26	2523025,75
21	646802,84	2523019,78
22	646841,78	2522991,52
23	646873,70	2522968,64
24	646899,01	2522948,06
25	646901,73	2522949,33
26	646924,47	2522930,24
27	646913,03	2522919,43
28	646923,50	2522908,73
29	646934,14	2522913,38
30	646939,80	2522910,23
31	646981,57	2522874,68
32	646977,98	2522870,04
33	646989,52	2522861,11
34	646992,56	2522864,74
35	647003,48	2522855,58
36	646998,56	2522850,43

Номера характерных точек образуемого земельного участка	Координаты характерных точек образуемого земельного участка, м (система координат МСК-29)	
	X	Y
37	647023,34	2522826,74
38	647036,91	2522813,75
39	647040,77	2522817,91
40	647046,62	2522824,23
41	647047,54	2522823,38
42	647058,64	2522813,06
43	647048,54	2522802,52
44	647061,75	2522789,42
45	647069,62	2522791,96
46	647081,14	2522782,17
47	647077,50	2522777,87
48	647088,02	2522768,94
49	647091,47	2522773,00
50	647096,78	2522771,06
51	647116,36	2522754,50
52	647131,12	2522733,21
53	647140,29	2522726,24
54	647149,36	2522717,62
55	647145,50	2522712,47
56	647158,13	2522702,86
57	647161,22	2522707,14
58	647164,70	2522704,64
59	647160,42	2522698,70
60	647183,70	2522681,40
61	647190,11	2522671,94
62	647194,69	2522670,03
63	647203,56	2522681,52
64	647210,87	2522675,26
65	647215,36	2522680,41
66	647207,95	2522686,54
67	647210,52	2522689,65
68	647149,14	2522737,46
69	647143,51	2522741,85
70	647127,18	2522765,15
71	647101,03	2522788,99
72	647078,81	2522808,51
73	647032,54	2522850,74
74	647004,02	2522876,96
75	646957,47	2522915,44
76	646921,57	2522944,82
77	646922,49	2522945,94

Номера характерных точек образуемого земельного участка	Координаты характерных точек образуемого земельного участка, м (система координат МСК-29)	
	X	Y
78	646907,45	2522958,57
79	646907,32	2522958,41
80	646883,41	2522978,77
81	646857,56	2522998,05
82	646841,33	2523010,16
83	646843,21	2523012,49
1	646815,36	2523035,88
84	646743,16	2523123,58
85	646752,14	2523144,50
86	646690,64	2523169,24
87	646665,82	2523190,35
88	646663,79	2523192,07
89	646660,06	2523223,24
90	646618,60	2523237,97
91	646621,30	2523244,52
92	646635,23	2523249,07
93	646633,12	2523257,68
94	646624,87	2523255,65
95	646621,62	2523265,28
96	646603,02	2523259,55
97	646607,36	2523245,48
98	646609,62	2523228,55
99	646606,06	2523218,62
100	646638,02	2523207,41
101	646639,01	2523202,71
102	646640,75	2523194,51
103	646641,92	2523188,18
104	646654,45	2523188,46
105	646656,12	2523187,27
106	646656,37	2523185,26
107	646685,39	2523160,57
108	646738,91	2523139,04
109	646733,86	2523127,27
84	646743,16	2523123,58

Таблица 4 – Каталог координат формируемого публичного сервитута для строительства объекта (условный номер – сервитут 2)

Номера характерных точек образуемого земельного участка	Координаты, м (система координат МСК-29)	
	X	Y
1	646733,86	2523127,27
2	646719,33	2523093,44
3	646728,45	2523089,32
4	646743,16	2523123,58
1	646733,86	2523127,27
5	646922,49	2522945,94
6	646924,03	2522947,82
7	646909,08	2522960,56
8	646907,45	2522958,57
5	646922,49	2522945,94
9	646843,21	2523012,49
10	646843,99	2523013,45
11	646830,93	2523024,54
12	646815,36	2523035,88
9	646843,21	2523012,49

Таблица 5 – Каталог координат формируемого публичного сервитута для размещения и эксплуатации объекта (условный номер - сервитут 3)

Номера характерных точек образуемого земельного участка	Координаты, м (система координат МСК-29)	
	X	Y
1	647206,57	2522686,25
2	647139,69	2522738,74
3	647123,96	2522761,33
4	647095,40	2522785,98
5	647006,51	2522868,44
6	646878,40	2522974,92
7	646856,69	2522990,67
8	646757,47	2523062,66
9	646720,26	2523079,13
10	646725,26	2523090,76

Номера характерных точек образуемого земельного участка	Координаты, м (система координат МСК-29)	
	X	Y
11	646722,52	2523092,00
12	646716,34	2523077,59
13	646755,96	2523060,04
14	646854,93	2522988,24
15	646876,56	2522972,55
16	647004,53	2522866,18
17	647093,44	2522783,71
18	647121,71	2522759,31
19	647137,49	2522736,66
20	647204,66	2522683,94
21	647200,79	2522679,25
22	647211,37	2522670,77
23	647219,74	2522680,91
24	647209,17	2522689,39
1	647206,57	2522686,25
25	646739,91	2523124,87
26	646747,51	2523142,58
27	646688,80	2523166,20
28	646662,51	2523188,57
29	646658,38	2523221,94
30	646617,74	2523236,10
31	646621,30	2523244,52
32	646624,84	2523245,68
33	646632,89	2523248,52
34	646632,80	2523248,94
35	646635,66	2523249,43
36	646634,11	2523258,46
37	646624,95	2523256,88
38	646626,24	2523249,36
39	646619,08	2523246,83
40	646613,71	2523234,33
41	646655,63	2523219,72
42	646659,67	2523187,04
43	646687,23	2523163,60
44	646743,54	2523140,95
45	646737,12	2523125,98
25	646739,91	2523124,87

Таблица 6 – Каталог координат формируемого публичного сервитута для размещения и эксплуатации объекта (условный номер - сервитут 4)

Номера характерных точек образуемого земельного участка	Координаты, м (система координат МСК-29)	
	X	Y
1	646737,12	2523125,98
2	646722,52	2523092,00
3	646725,26	2523090,76
4	646739,91	2523124,87
1	646737,12	2523125,98

Таблица 7 - Каталог координат характерных точек границ частей земельных участков, подлежащих к использованию на условиях публичного сервитута для строительства объекта «Проектирование водопровода от точки подключения к городскому водопроводу по адресу: г. Архангельск, ул. Дрейера 1 стр.1 муниципального образования «Город Архангельск» до ВОС в дер. Рикасово д. 27 муниципального образования «Заостровское» Приморского района Архангельской области (2 этап)» в границах полосы отвода железной дороги

Номера характерных точек границ устанавливаемого публичного сервитута	Координаты характерных точек границ устанавливаемого публичного сервитута, м (система координат МСК-29)	
	X	Y
для строительства объекта в границах полосы отвода железной дороги по земельному участку с кадастровым номером 29:22:081001:7		
5	646922,49	2522945,94
6	646924,03	2522947,82
7	646909,08	2522960,56
8	646907,45	2522958,57
5	646922,49	2522945,94
9	646843,21	2523012,49
10	646843,99	2523013,45
11	646830,93	2523024,54
12	646815,36	2523035,88
9	646843,21	2523012,49
Площадь части земельного участка, подлежащей к использованию на условиях публичного сервитута – 84 кв.м.		
для строительства объекта в границах полосы отвода железной дороги по земельному		

участку с кадастровым номером 29:22:080505:38		
1	646733,86	2523127,27
2	646719,33	2523093,44
3	646728,45	2523089,32
4	646743,16	2523123,58
1	646733,86	2523127,27
Площадь части земельного участка, подлежащей к использованию на условиях публичного сервитута – 371 кв.м.		

Таблица 8 - Каталог координат характерных точек границ частей земельных участков, подлежащих к использованию на условиях публичного сервитута для размещения и эксплуатации объекта «Проектирование водопровода от точки подключения к городскому водопроводу по адресу: г. Архангельск, ул. Дрейера 1 стр.1 муниципального образования «Город Архангельск» до ВОС в дер. Рикасово д. 27 муниципального образования «Заостровское» Приморского района Архангельской области (2 этап)» в границах полосы отвода железной дороги

Номера характерных точек границ устанавливаемого публичного сервитута	Координаты характерных точек границ устанавливаемого публичного сервитута, м (система координат МСК-29)	
	X	Y
для размещения и эксплуатации объекта в границах полосы отвода железной дороги по земельному участку с кадастровым номером 29:22:080505:38		
1	646737,12	2523125,98
2	646722,52	2523092,00
3	646725,26	2523090,76
4	646739,91	2523124,87
1	646737,12	2523125,98
Площадь части земельного участка, подлежащей к использованию на условиях публичного сервитута – 111 кв.м.		

*2.2 Сведения о границах территории, применительно к которой
осуществляется подготовка проекта межевания*

Таблица 9 - Границы территории, применительно к которой
осуществляется подготовка проекта межевания

Номера характерных точек образуемого земельного участка	Координаты, м (система координат МСК-29)	
	X	Y
1	646802,84	2523019,78
2	646841,78	2522991,52
3	646873,70	2522968,64
4	646899,01	2522948,06
5	646901,73	2522949,33
6	646924,47	2522930,24
7	646913,03	2522919,43
8	646923,50	2522908,73
9	646934,14	2522913,38
10	646939,80	2522910,23
11	646981,57	2522874,68
12	646977,98	2522870,04
13	646989,52	2522861,11
14	646992,56	2522864,74
15	647003,48	2522855,58
16	646998,56	2522850,43
17	647023,34	2522826,74
18	647036,91	2522813,75
19	647040,77	2522817,91
20	647046,62	2522824,23
21	647047,54	2522823,38
22	647058,64	2522813,06
23	647048,54	2522802,52
24	647061,75	2522789,42
25	647069,62	2522791,96
26	647081,14	2522782,17
27	647077,50	2522777,87
28	647088,02	2522768,94
29	647091,47	2522773,00
30	647096,78	2522771,06
31	647116,36	2522754,50
32	647131,12	2522733,21
33	647140,29	2522726,24
34	647149,36	2522717,62
35	647145,50	2522712,47

Номера характерных точек образуемого земельного участка	Координаты, м (система координат МСК-29)	
	X	Y
36	647158,13	2522702,86
37	647161,22	2522707,14
38	647164,70	2522704,64
39	647160,42	2522698,70
40	647183,70	2522681,40
41	647190,11	2522671,94
42	647194,69	2522670,03
43	647201,42	2522678,75
44	647211,37	2522670,77
45	647219,74	2522680,91
46	647209,85	2522688,84
47	647210,52	2522689,65
48	647149,14	2522737,46
49	647143,51	2522741,85
50	647127,18	2522765,15
51	647101,03	2522788,99
52	647078,81	2522808,51
53	647032,54	2522850,74
54	647004,02	2522876,96
55	646957,47	2522915,44
56	646921,57	2522944,82
57	646924,03	2522947,82
58	646909,08	2522960,56
59	646907,32	2522958,41
60	646883,41	2522978,77
61	646857,56	2522998,05
62	646841,33	2523010,16
63	646843,99	2523013,45
64	646830,93	2523024,54
65	646815,29	2523035,92
66	646813,74	2523036,97
67	646802,48	2523038,18
68	646763,51	2523065,82
69	646752,32	2523071,68
70	646740,36	2523077,94
71	646732,43	2523080,70
72	646725,84	2523083,25
73	646752,14	2523144,50
74	646690,64	2523169,24
75	646665,82	2523190,35
76	646663,79	2523192,07

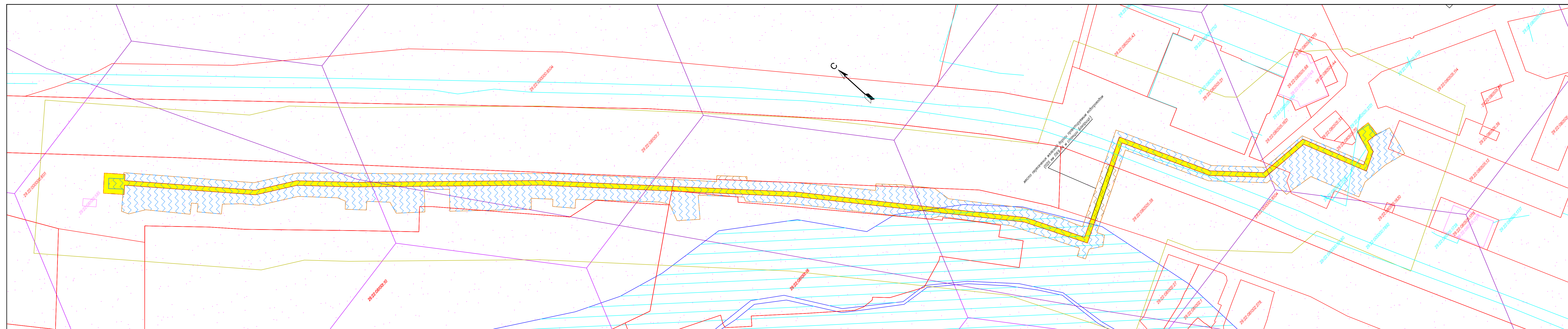
Номера характерных точек образуемого земельного участка	Координаты, м (система координат МСК-29)	
	X	Y
77	646660,06	2523223,24
78	646618,60	2523237,97
79	646621,30	2523244,52
80	646635,69	2523249,22
81	646634,11	2523258,46
82	646624,95	2523256,88
83	646621,62	2523265,28
84	646603,02	2523259,55
85	646607,36	2523245,48
86	646609,62	2523228,55
87	646606,06	2523218,62
88	646638,02	2523207,41
89	646639,01	2523202,71
90	646640,75	2523194,51
91	646641,92	2523188,18
92	646654,45	2523188,46
93	646656,12	2523187,27
94	646656,37	2523185,26
95	646685,39	2523160,57
96	646738,91	2523139,04
97	646716,51	2523086,86
98	646711,53	2523088,79
99	646707,54	2523082,70
100	646712,84	2523075,51
101	646710,35	2523069,11
102	646715,53	2523066,79
103	646717,75	2523071,73
104	646761,06	2523052,32
105	646779,62	2523039,24
106	646799,26	2523025,75
1	646802,84	2523019,78

2.3. Вид разрешенного использования образуемых земельных участков, предназначенных для размещения линейных объектов

Согласно Приложения к приказу Федеральной службы государственной регистрации, кадастра и картографии от 10 ноября 2020 года N П/0412 образуемые земельные участки будут иметь вид разрешенного использования «коммунальное обслуживание» (кодированное обозначение 3.1).

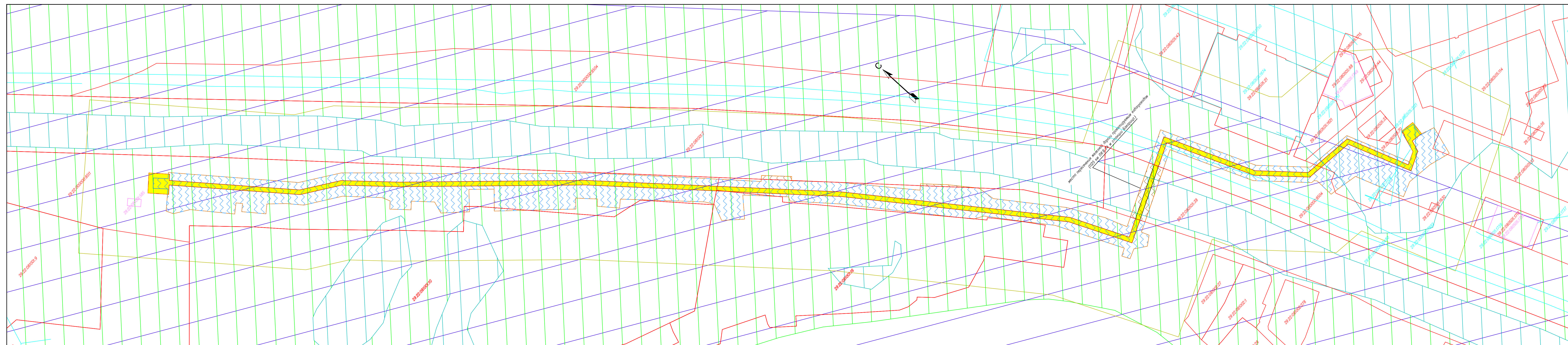
Наименование вида разрешенного использования земельного участка	Описание вида разрешенного использования земельного участка	Код (числовое обозначение) вида разрешенного использования земельного участка
Коммунальное обслуживание	Размещение зданий и сооружений в целях обеспечения физических и юридических лиц коммунальными услугами. Содержание данного вида разрешенного использования включает в себя содержание видов разрешенного использования с кодами 3.1.1-3.1.2	3.1

*Раздел 3 «Материалы по обоснованию проекта межевания территории.
Графическая часть»*



- Условные обозначения:**
- граница территории, в отношении которой осуществляется подготовка проекта;
 - граница зон планируемого размещения линейного объекта;
 - приаэродромная территория аэропорта Васьяково;
 - третий пояс зоны санитарной охраны источника водоснабжения г. Архангельска - реки Северная Двина;
 - второй пояс зоны санитарной охраны источника водоснабжения г. Архангельска - реки Северная Двина;
 - водоохранная зона руч. Коржихонка в границах поселений городского округа "Город Архангельск";
 - прибрежная защитная полоса руч. Коржихонка в границах поселений городского округа "Город Архангельск";
 - планируемая охранная зона водопровода;
 - граница публичного сервитута объекта в границах МО "Город Архангельск" (для строительства);
 - граница публичного сервитута объекта в границах полосы отвода железной дороги (для строительства);
 - граница публичного сервитута объекта в границах МО "Город Архангельск" (для размещения и эксплуатации);
 - граница публичного сервитута объекта в границах полосы отвода железной дороги (для размещения и эксплуатации);
 - границы земельных участков, поставленных на государственный кадастровый учет;
 - границы сооружений, поставленных на государственный кадастровый учет;
 - границы объектов капитального строительства, поставленных на государственный кадастровый учет.

50_156262.1-ПМТ					Экз. _____
МО "Приморский муниципальный район"					
Изм.	Кол.	Лист	Ндк.	Подпись	Дата
Разработал	Михота			<i>[Signature]</i>	08.21
Проектирование водопровода от точки подключения к аэродромному водопроводу по адресу: в Архангельске, ул. Дрейлова 1, стр. 1 муниципальное образование "Город Архангельск" до ВНС в дер. Рижское д. 27 муниципальное образование "Застроевское" Приморского района Архангельской области (2 этап)					
			стадия	лист	листов
			П	1	2
Н.Контр.	Иконникова			<i>[Signature]</i>	08.21
Утвердил	Демин			<i>[Signature]</i>	08.21
Схема границ зон с особыми условиями использования территории 1:1000					
ИП Демин А.А.					



Место пересечения внешнего
дороги проектируемого
водопровода
(1195 кв. м) с
линией (полосой)

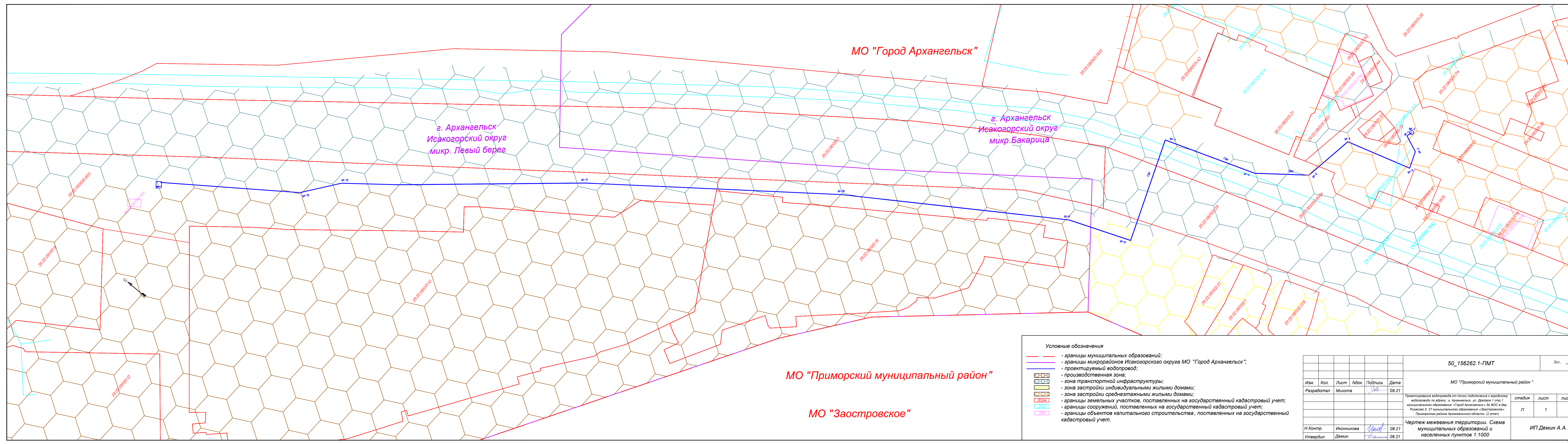
- Условные обозначения:
- граница территории, в отношении которой осуществляется подготовка проекта;
 - граница зон планируемого размещения линейного объекта;
 - граница зоны затопления муниципального образования "Город Архангельск" (территориальные округа Исакогорский, Цигломенский);
 - граница зоны подтопления муниципального образования "Город Архангельск" (территориальные округа Исакогорский, Цигломенский);
 - санитарный разрыв железнодорожной дороги;
 - планируемая охранная зона водопровода;
 - граница публичного сервитута объекта в границах МО "Город Архангельск" (для строительства);
 - граница публичного сервитута объекта в границах полосы отвода железной дороги (для строительства);
 - граница публичного сервитута объекта в границах МО "Город Архангельск" (для размещения и эксплуатации);
 - граница публичного сервитута объекта в границах полосы отвода железной дороги (для размещения и эксплуатации);
 - границы земельных участков, поставленных на государственный кадастровый учет;
 - границы зданий, сооружений, поставленных на государственный кадастровый учет;
 - границы объектов капитального строительства, поставленных на государственный кадастровый учет.

50_156262.1-ПМТ					Экз. _____		
МО "Приморский муниципальный район"							
Кол.	Лист	Ндок.	Подпись	Дата			
Разработал	Михота		<i>[Signature]</i>	08.21			
Проектирование водопровода от точки подключения к городскому водопроводу по адресу: г. Архангельск, ул. Драйера 1 стр. 1 муниципального образования "Город Архангельск" до ВОС в дер. Рыкасово д. 27 муниципального образования "Звостокское" Приморского района Архангельской области (2 этап)					стадия	лист	листов
					П	2	2
Н.Контр.	Иконникова		<i>[Signature]</i>	08.21	ИП Демин А.А.		
Утвердил	Демин		<i>[Signature]</i>	08.21			

50_156262.1-ПМТ

стадия лист листов

ИП Демин А.А.



- Условные обозначения**
- границы муниципальных образований;
 - границы микрорайонов Исакогорского округа МО "Город Архангельск";
 - проектируемый водопровод;
 - производственная зона;
 - зона транспортной инфраструктуры;
 - зона застройки индивидуальными жилыми домами;
 - зона застройки среднеэтажными жилыми домами;
 - границы земельных участков, поставленных на государственный кадастровый учет;
 - границы сооружений, поставленных на государственный кадастровый учет;
 - границы объектов капитального строительства, поставленных на государственный кадастровый учет.

50_156262.1-ПМТ					Экз. _____
МО "Приморский муниципальный район"					
Изм.	Кол.	Лист	Ндок.	Подпись	Дата
Разработал	Михота			<i>[Signature]</i>	08.21
Проектирование водопровода от точки подключения к городскому водопроводу по адресу: г. Архангельск, ул. Дрейера 1 стр.1 муниципальное образование "Город Архангельск" до ВОС в дер. Рыбасово д. 27 муниципального образования "Заостровское" Приморского района Архангельской области (2 этап)					стадия лист листов П 1 1
Н.Контр.	Иконникова			<i>[Signature]</i>	08.21
Утвердил	Демин			<i>[Signature]</i>	08.21
Чертеж межевания территории. Схема муниципальных образований и населенных пунктов 1:1000					ИП Демин А.А.

Раздел 4 «Материалы по обоснованию проекта межевания территории. Пояснительная записка»

4.1 Обоснование определения местоположения границ образуемого земельного участка с учетом соблюдения требований к образуемым земельным участкам, в том числе требований к предельным (минимальным и (или) максимальным) размерам земельных участков

При определении местоположения границ земельных участков под строительство и эксплуатацию линейного объекта учтены следующие условия и факторы:

- конфигурация (поперечное очертание) земляного полотна;
- размеры искусственных сооружений;
- рельеф местности;

Размер полосы отвода по ширине производится на величину в зависимости от:

- диаметра трубы (мм);
- глубины заложения до низа трубы в м;
- категории земель, по которым проходят водоводы.

4.2 Обоснование способа образования земельного участка

В ходе подготовки проекта межевания территории были сформированы 4 земельных участка в виде публичных сервитутов.

Формируемый земельный участок в виде публичного сервитута для строительства объекта (условный номер – сервитут 1) проходит по земельным участкам и землям МО «Город Архангельск», отдельным земельным участком (условный номер – сервитут 2) образован публичный сервитут для строительства объекта в границах полосы отвода железной дороги (в границах земельных участков с кадастровыми номерами 29:22:080505:38, 29:22:081001:7).

Формируемый земельный участок в виде публичного сервитута для размещения и эксплуатации объекта (условный номер – сервитут 3) проходит по земельным участкам и землям МО «Город Архангельск», отдельным земельным участком (условный номер – сервитут 4) образован публичный сервитут для размещения и эксплуатации объекта в границах полосы отвода железной дороги (в границах земельного участка с кадастровым номером 29:22:080505:38).

Согласно пункту 1 статьи 39.37 Земельного кодекса Российской Федерации публичный сервитут устанавливается для использования земельных участков в целях размещения объектов электросетевого хозяйства, тепловых сетей, водопроводных сетей, сетей водоотведения.

В соответствии с пунктом 5 статьи 23 Земельного кодекса Российской Федерации публичный сервитут может быть установлен в отношении одного или нескольких земельных участков и (или) земель.

Согласно сведениям единого государственного реестра недвижимости (ЕГРН), образуемые публичные сервитуты частично находятся в границах земельных участков с кадастровыми номерами 29:22:080505:13, 29:22:000000:8504, 29:22:080505:38 (входит в единое землепользование с кадастровым номером 29:22:000000:25), 29:22:081001:7 (входит в единое землепользование с кадастровым номером 29:22:000000:25), 29:22:081001:16, 29:22:081001:10, 29:22:000000:8511, а также проходят по землям кадастровых кварталов 29:22:080505, 29:22:081001, 29:22:081002.

Границы особо охраняемых природных территорий, территорий объектов культурного наследия и действия публичных сервитутов не выявлены.

4.3 Обоснование определения размеров образуемого земельного участка (обоснование определения границ публичного сервитута, подлежащего установлению в соответствии с законодательством Российской Федерации)

Временная полоса отвода для строительства объекта сформирован в виде публичного сервитута. Граница зоны производства работ определена с учетом габаритов траншей и котлованов, с возможностью размещения на стройплощадке необходимого оборудования и складирования. Складирование материалов для временного хранения предусматривается в полосе отвода.

Постоянная полоса отвода сформирована в виде публичного сервитута для размещения и эксплуатации объекта, определена в соответствии с СН 456-73, согласно которому земельные участки для размещения колодцев и камер переключения необходимы для бессрочного (постоянного пользования), их размеры должны быть не более 3х3 м и 10х10 м соответственно.

Отчуждение земель во временное (краткосрочное) пользование выполняется только на период производства работ по строительству объекта. Все строительные работы должны производиться исключительно в пределах полосы отвода.

Площадь земельного участка, отводимого во временное пользование для проведения строительных работ в границах полосы отвода железной дороги, составляет 455 кв.м, площадь земельного участка для строительства объекта, проходящего по землям и земельным участкам МО «Город Архангельск», составляет 14437 кв.м.

Площадь земельного участка, отводимого в постоянное пользование для размещения линейного объекта в пределах полосы отвода железной дороги, составляет 111 кв.м, площадь земельного участка, проходящего по землям и земельным участкам МО «Город Архангельск» для строительства объекта составляет 2830 кв.м.

Согласно ст.39.37 Земельного кодекса, публичный сервитут устанавливается для использования земельных участков и (или) земель в целях размещения в том числе водопроводных сетей.



ГЛАВА ГОРОДСКОГО ОКРУГА
"ГОРОД АРХАНГЕЛЬСК"

РАСПОРЯЖЕНИЕ

от 3 августа 2021 г. № 3156р

О подготовке документации по планировке территории, предусматривающей размещение объекта "Проектирование водопровода от точки подключения к городскому водопроводу по адресу: г. Архангельск, ул. Дрейера 1 стр. 1 муниципального образования "Город Архангельск" до ВОС в дер. Рикасово д. 27 муниципального образования "Заостровское" Приморского района Архангельской области (2 этап)"

В соответствии с Градостроительным кодексом Российской Федерации, с учетом обращения Управления по инфраструктурному развитию и муниципальному хозяйству администрации муниципального образования "Приморский муниципальный район" от 5 июля 2021 года № 19-48/6022:

1. Принять предложение о подготовке документации по планировке территории - проект планировки территории и проект межевания территории, предусматривающей размещение линейного объекта "Проектирование водопровода от точки подключения к городскому водопроводу по адресу: г. Архангельск, ул. Дрейера 1 стр. 1 муниципального образования "Город Архангельск" до ВОС в дер. Рикасово д. 27 муниципального образования "Заостровское" Приморского района Архангельской области (2 этап)".

2. Утвердить прилагаемое задание на разработку документации по планировке территории, предусматривающей размещение объекта "Проектирование водопровода от точки подключения к городскому водопроводу по адресу: г. Архангельск, ул. Дрейера 1 стр. 1 муниципального образования "Город Архангельск" до ВОС в дер. Рикасово д. 27 муниципального образования "Заостровское" Приморского района Архангельской области (2 этап)".

3. Определить, что физические или юридические лица вправе представлять свои предложения о порядке, сроках подготовки и содержании документации по планировке территории - проект планировки территории и проект межевания территории, предусматривающей размещение линейного объекта "Проектирование водопровода от точки подключения к городскому

водопроводу по адресу: г. Архангельск, ул. Дрейера 1 стр. 1 муниципального образования "Город Архангельск" до ВОС в дер. Рикасово д. 27 муниципального образования "Заостровское" Приморского района Архангельской области (2 этап)" в департамент градостроительства Администрации городского округа "Город Архангельск" со дня опубликования настоящего распоряжения до момента назначения общественных обсуждений.

4. Срок действия распоряжения – 12 месяцев с момента его опубликования в газете "Архангельск – город воинской славы" и на официальном информационном Интернет-портале муниципального образования "Город Архангельск".

5. Опубликовать распоряжение в газете "Архангельск – город воинской славы" и на официальном информационном Интернет-портале муниципального образования "Город Архангельск".

6. Контроль за исполнением распоряжения возложить на заместителя Главы городского округа "Город Архангельск" по инфраструктурному развитию Максимова Ю.А.

**Глава городского округа
"Город Архангельск"**



Д.А. Морев



**АДМИНИСТРАЦИЯ МУНИЦИПАЛЬНОГО
ОБРАЗОВАНИЯ «ПРИМОРСКИЙ
МУНИЦИПАЛЬНЫЙ РАЙОН»**

пр. Ломоносова, 30, г. Архангельск, 163002,
тел. (8182) 68-22-17,
тел./факс (8182) 68-20-19,
e-mail: amo@primadm.ru,
<http://www.primadm.ru>

от 08.09.2021 № 01-14/879
На № 165 от 02.09.2021

Индивидуальному
предпринимателю

Демину А.А.

Уважаемый Александр Анатольевич!

Администрация муниципального образования «Приморский муниципальный район» рассмотрела документацию по планировке территории, предусматривающую размещение линейного объекта: «Проектирование водопровода от точки подключения к городскому водопроводу по адресу: г. Архангельск, ул. Дрейера 1 стр. 1 МО «Город Архангельск» до ВОС в дер. Рикасово д. 27 МО «Заостровское» Приморского района Архангельской области (2 этап)» и согласовывает указанную документацию.

Заместитель главы местной администрации

Ю.А. Елфимов



АДМИНИСТРАЦИЯ
ГОРОДСКОГО ОКРУГА
"ГОРОД АРХАНГЕЛЬСК"

ДЕПАРТАМЕНТ
ГРАДОСТРОИТЕЛЬСТВА

В.И. Ленина пл., д. 5, г. Архангельск, 163000
Тел. (8182) 60-74-61, факс (8182) 60-74-66
E-mail: architect@arhcity.ru; http:// www.arhcity.ru

Индивидуальному
предпринимателю
Демину А.А.

Троицкий просп., д. 106, офис 37А
г. Архангельск, 163000

10092021 № 043/ 11144/043-09

На № 166 от 02.09.2021

О рассмотрении документации
по планировке территории

На Ваше обращение о согласовании проекта межевания и проекта планировки территории для размещения объекта "Проектирование водопровода от точки подключения к городскому водопроводу по адресу: г. Архангельск, ул. Дрейера 1 стр. 1 муниципального образования "Город Архангельск" до ВОС в дер. Рикасово д. 27 муниципального образования "Заостровское Приморского района Архангельской области (2 этап)" предварительно согласовываем представленную проектную документацию.

Утверждение документации по планировке территорий (проектов планировки и проектов межевания) осуществляется в рамках административного регламента предоставления муниципальной услуги "Принятие решения об утверждении документации по планировке территорий (проектов планировки и проектов межевания) на территории муниципального образования "Город Архангельск", утвержденного постановлением Администрации муниципального образования "Город Архангельск" от 1 июля 2016 года № 757 (с изменениями) (адрес прямой ссылки с официального информационного Интернет-портала муниципального образования "Город Архангельск": <http://www.arhcity.ru/?page=800/130>).

За предоставлением вышеуказанной муниципальной услуги Вы можете обратиться в отдел регистрации и контроля исполнения документов департамента контроля, документационного обеспечения и работы с населением Администрации городского округа "Город Архангельск" (адрес: г. Архангельск, пл. В.И. Ленина, д. 5 (вход со стороны пр. Чумбарова-Лучинского); приемные часы: пн.-пт. с 09 до 16 часов, тел.: +7 (8182) 607-471, +7 (8182) 607-469, +7 (8182) 607-465, +7 (8182) 607-477, +7 (8182) 607-472).

Исполняющий обязанности
директора департамента

Е.В. Писаренко



ПРАВИТЕЛЬСТВО АРХАНГЕЛЬСКОЙ ОБЛАСТИ
**МИНИСТЕРСТВО
СТРОИТЕЛЬСТВА И АРХИТЕКТУРЫ
АРХАНГЕЛЬСКОЙ ОБЛАСТИ**

Троицкий просп., д. 49, г. Архангельск, 163004
Тел. (8182) 28-84-11, тел./факс 20-44-45
E-mail: minstroy@dvinaland.ru
<https://dvinaland.ru/-59afozuu>

22 ОКТ 2021 № 201/ 4436

На 160 от 2.09.2021

О согласовании документации
по планировке территории

Индивидуальному предпринимателю

Демину А. А.

nordgeo@bk.ru

копия: Департамент градостроительства
Администрации муниципального
образования «Город Архангельск»

Уважаемый Александр Анатольевич!

Министерство рассмотрело документацию по планировке территории для размещения объекта «Проектирование водопровода от точки подключения к городскому водопроводу по адресу: г. Арха г. Архангельск, ул. Дрейера 1 стр. 1 муниципального образования «Город Архангельск» до ВОС в дер. Рикасово д. 27 муниципального образования «Заостровское» Приморского района Архангельской области (2 этап)» и сообщает о его согласовании.

Дополнительно сообщаем, что материалы согласованной документации по планировке территории доступны по ссылке: <https://disk.yandex.ru/d/djNr9e8J-Ytj-Q>.

Заместитель министра – начальник
управления архитектуры и
градостроительства

С.Ю. Строганова



ПРАВИТЕЛЬСТВО АРХАНГЕЛЬСКОЙ ОБЛАСТИ

МИНИСТЕРСТВО
ТОПЛИВНО-ЭНЕРГЕТИЧЕСКОГО КОМПЛЕКСА
И ЖИЛИЩНО-КОММУНАЛЬНОГО ХОЗЯЙСТВА
АРХАНГЕЛЬСКОЙ ОБЛАСТИ
(министерство ТЭК и ЖКХ АО)

Троицкий просп., д. 49, г. Архангельск, 163004
Тел. (8182) 28-84-14, тел./факс 20-17-36
E-mail: atek@dvinaland.ru
<https://dvinaland.ru/gov/-haa5w3me>

Индивидуальному
Предпринимателю

Демину А.А.

nordgeo@bk.ru

19 ОКТ 2021 № 203/ 7121

На № от
О согласовании документации

Уважаемый Александр Анатольевич!

Министерство топливно-энергетического комплекса и жилищно-коммунального хозяйства Архангельской области рассмотрело направленную на согласование документацию по планировке территории, предусматривающую размещение линейного объекта «Проектирование водопровода от точки подключения к городскому водопроводу по адресу: г. Архангельск, ул. Дрейера 1 стр.1 муниципального образования «Город Архангельск» до ВОС в дер. Рикасово д. 27 муниципального образования «Заостровское» Приморского района Архангельской области (2 этап)».

По итогам рассмотрения сообщаем, что замечания к указанной документации по планировке территории отсутствуют.

Министр

Д.Н. Поташев



ПРАВИТЕЛЬСТВО АРХАНГЕЛЬСКОЙ ОБЛАСТИ

**МИНИСТЕРСТВО
ИМУЩЕСТВЕННЫХ ОТНОШЕНИЙ
АРХАНГЕЛЬСКОЙ ОБЛАСТИ**

Троицкий просп., д. 49
г. Архангельск, 163004
тел. 28-84-80, факс 21-08-68
E-mail: kugarh@dvinaland.ru

20.09.2021 № 312-04-06/3591

На № 162 от 02.09.2021

Индивидуальному предпринимателю
Демину А.А.

п. Ширшинский, д. 2, кв. 5,
Приморский район,
Архангельская область, 164900

Уважаемый Александр Анатольевич!

Министерство имущественных отношений Архангельской области (далее - министерство) рассмотрело Ваш запрос (вх. № 312-4049 от 02.09.2021) о согласовании проекта межевания и проекта планировки территории для размещения объекта «Проектирование водопровода от точки подключения к городскому водопроводу по адресу: г. Архангельск, ул. Дрейера, 1 стр. 1 муниципального образования «Город Архангельск» и сообщает следующее.

В соответствии с предоставленными проектами документов размещение водопровода планируется в границах городского округа «Город Архангельск».

Согласно закону Архангельской области от 26.10.2018 № 19-2-ОЗ «О признании утратившими силу отдельных областных законов и положений областных законов», с 01.01.2019 министерство утратило полномочия по распоряжению земельными участками, государственная собственность на которые не разграничена, расположенными на территории городского округа «Город Архангельск», полномочия перешли к администрации городского округа «Город Архангельск». Основания для согласования министерством данных документов отсутствуют.

Исполняющий обязанности
министра

В.А. Титаренко



ПРАВИТЕЛЬСТВО АРХАНГЕЛЬСКОЙ ОБЛАСТИ
**МИНИСТЕРСТВО
АГРОПРОМЫШЛЕННОГО КОМПЛЕКСА
И ТОРГОВЛИ**

АРХАНГЕЛЬСКОЙ ОБЛАСТИ
Выучейского ул., д. 18, г. Архангельск, 163069
Тел./факс (8182) 28-63-40
E-mail: agro@dvinaland.ru

14.09.2021 № 205-01/4487
на № 163 от 02.09.2021

Индивидуальному
предпринимателю

Демину А.А.

Троицкий пр., 106, оф. 37 А,
г. Архангельск, 163000

О направлении информации

Уважаемый Александр Анатольевич!

Министерство агропромышленного комплекса и торговли Архангельской области (далее – министерство) рассмотрело проект межевания и проект планировки территории для размещения объекта «Проектирование водопровода от точки подключения к городскому водопроводу по адресу: г. Архангельск, ул. Дрейера, 1, стр. 1, муниципального образования «Город Архангельск» до ВОС в дер. Рикасово, д. 27, муниципального образования «Заостровское» Приморского района Архангельской области (2 этап)» (далее – проекты).

Проекты представлены на объект, находящийся на территории земель категории населенных пунктов города Архангельска.

В соответствии с Положением о министерстве, утвержденного постановлением Правительства Архангельской области от 3 апреля 2012 г. № 127-пп, министерство является уполномоченным исполнительным органом государственной власти Архангельской области, осуществляющим функции в сфере планирования использования земель сельскохозяйственного назначения.

На основании вышеизложенного сообщаем, что по представленным проектам согласование министерства не требуется.

Исполняющий обязанности министра

А.С. Шевелёв



ПРАВИТЕЛЬСТВО АРХАНГЕЛЬСКОЙ ОБЛАСТИ

**МИНИСТЕРСТВО
ПРИРОДНЫХ РЕСУРСОВ
И ЛЕСОПРОМЫШЛЕННОГО КОМПЛЕКСА
АРХАНГЕЛЬСКОЙ ОБЛАСТИ**

ул. Выучейского, 18, г. Архангельск, 163000
Тел. (8182) 20-77-76, факс (8182) 20-98-08
E-mail: lesdep@dvinaland.ru

Индивидуальному
предпринимателю

Демину А.А.

30 09.2021 № 204-04/ 9949

На № 164 от 02.09.2021

О рассмотрении документации

Министерство природных ресурсов и лесопромышленного комплекса Архангельской области (далее – министерство), рассмотрело проект межевания и проект планировки территории для размещения объекта «Проектирование водопровода от точки подключения к городскому водопроводу по адресу: г. Архангельск, ул. Дрейера 1 стр. 1 муниципального образования «Город Архангельск» до ВОС в дер. Рикасово д. 27 муниципального образования «Заостровское» Приморского района Архангельской области (2 этап)» (далее – Проект).

По данным государственного лесного реестра испрашиваемый участок не входит в границы земель лесного фонда, в соответствии со своей компетенцией министерство согласовывает данный Проект.

Заместитель министра – начальник
финансово-экономического управления

Е.А. Чистяков



Министерство транспорта Архангельской области

**Государственное казенное учреждение
Архангельской области
«Дорожное агентство
«Архангельскавтодор»
(ГКУ Архангельской области
«Дорожное агентство
«Архангельскавтодор»)**

ул. Комсомольская, д. 38, корп. 1
г. Архангельск, 163072
тел. (8182) 20-64-55, факс (8182) 24-20-46
e-mail: info@ador.ru

ИП Демину А.А.

п.Ширшинский, д.2, кв.5
Приморский район,
Архангельская область, 164900

Email: nordgeo@bk.ru

от 20.09.2021 № 2722/07

На № 167 от 02.09.2021

О согласовании

Уважаемый Александр Анатольевич!

ГКУ Архангельской области «Дорожное агентство «Архангельскавтодор» в ответ на Ваше обращение от 02.09.2021 №167 сообщает о согласовании проекта планировки и межевания территории для размещения объекта «Проектирование водопровода от точки подключения к городскому водопроводу по адресу: г.Архангельск ул.Дрейера д.1, стр.1 муниципального образования «Город Архангельск» до ВОС в дер.Рикасово д.27 муниципального образования «Заостровское» Приморского района Архангельской области (2 этап)», ввиду отсутствия пересечений и примыканий к полосе отвода автомобильных дорог общего пользования регионального значения, расположенных на территории Архангельской области.

Заместитель директора

А.А.Верещагин



ФЕДЕРАЛЬНОЕ КАЗЕННОЕ
УЧРЕЖДЕНИЕ «УПРАВЛЕНИЕ
АВТОМОБИЛЬНОЙ МАГИСТРАЛИ
МОСКВА – АРХАНГЕЛЬСК
ФЕДЕРАЛЬНОГО ДОРОЖНОГО
АГЕНТСТВА»
(ФКУ УПРДОР «ХОЛМОГОРЫ»)

ул. Возрождения, д. 31, г. Вологда, 160034
тел. (8172) 72-37-55, факс (8172) 72-37-13
E-mail: sevzap@vologda.ru
Сайт: ud-holmogory.ru

04.10.2021 № 4034/1

На № 168 от 02.09.2021

Ответ на запрос

Уважаемый Александр Анатольевич!

ФКУ Упрдор «Холмогоры» (далее – Учреждение) в ответ на Ваш запрос (вх. № 3756 от 06.09.2021) сообщает следующее.

В представленной документации по планировке территории объекта «Проектирование водопровода от точки подключения к городскому водопроводу по адресу: г. Архангельск, ул. Дрейера 1 стр. 1 муниципального образования «Город Архангельск» до ВОС в дер. Рикасово д. 27 муниципального образования «Заостровское» Приморского района Архангельской области (2 этап)» не предусмотрено размещение проектируемого сооружения в границах полосы отвода автомобильной дороги общего пользования федерального значения М-8 «Холмогоры» Москва – Ярославль – Вологда – Архангельск.

Учитывая вышеизложенное, у Учреждения отсутствуют полномочия в согласовании представленной документации.

Начальник управления

К.В. Чупров

17.09.2021

№ 08-39/ 3410

на №169

от 02.09.2021

О согласовании схемы
планировочной организации
земельного участка

Индивидуальному
предпринимателю
А.А. Демину

пр-кт Троицкий, д.106, офис 37А
г. Архангельск, 163000

nordgeo@bk.ru

Уважаемый Александр Анатольевич!

Производственное отделение «Архангельские электрические сети» Архангельского филиала ПАО «Россети Северо-Запад» рассмотрело Ваше обращение от 02.09.2021 №169 и направляет в Ваш адрес выкопировку из схемы планировки территории для размещения объекта «Проектирование водопровода от точки подключения к городскому водопроводу по адресу: г. Архангельск, ул. Дрейера, 1 стр. 1 МО «Город Архангельск» до ВОС в дер. Рикасово, д. 27 МО «Заостровское» Приморского района Архангельской области (2 этап)» с указанием кабельных линий электропередачи, принадлежащих Архангельскому филиалу ПАО «Россети Северо-Запад».

Проекты межевания и планировки территории для размещения объекта «Проектирование водопровода от точки подключения к городскому водопроводу по адресу: г. Архангельск, ул. Дрейера, 1 стр. 1 МО «Город Архангельск» до ВОС в дер. Рикасово, д. 27 МО «Заостровское» Приморского района Архангельской области (2 этап)» **согласованы при условии соблюдения следующих требований:**

1. Перед началом проведения земляных работ в охранной зоне (вблизи) кабельных линий, принадлежащих Архангельскому району электрических сетей (далее – АРЭС), необходимо обратиться в АРЭС по адресу: г. Архангельск, ул. К.Либкнехта, 32, каб.№18 (тел. 65-04-89) за получением дополнительного согласования (разрешения) на разрытие грунта.

Обращаем внимание, что земляные работы на территории кабельных линий нужно проводить только в присутствии представителя АРЭС.

Сети Приморского района электрических сетей в указанных границах отсутствуют.

2. Прокладку водопровода на участке пересечения с кабельными линиями выполнить ниже ближайшего пересекаемого кабеля на расстоянии в свету не менее

0,5 м. Фактическую глубину залегания кабельных линий определить шурфовкой в присутствии представителя АРЭС.


3. На период проведения работ выполнить подвеску открытых на это время кабелей, во избежание их провиса, с помощью проволоки или троса к перекинутым через траншею брускам и закрыть деревянными коробами. Одну из стенок короба, закрывающего откопанные кабели, сделать съемной и закрепить без применения гвоздей. Кабели подвесить таким образом, чтобы не происходило их смещение. На короб вывесить плакаты безопасности «Стоять! Напряжение». При засыпке траншеи короб и элементы подвески кабеля необходимо разобрать. Засыпку производить песком с послойным тромбованием и восстановлением защитной кладки кирпичей (плитки ПЗК) над трассой кабельных линий.

4. Получить согласование с владельцами других кабельных линий.

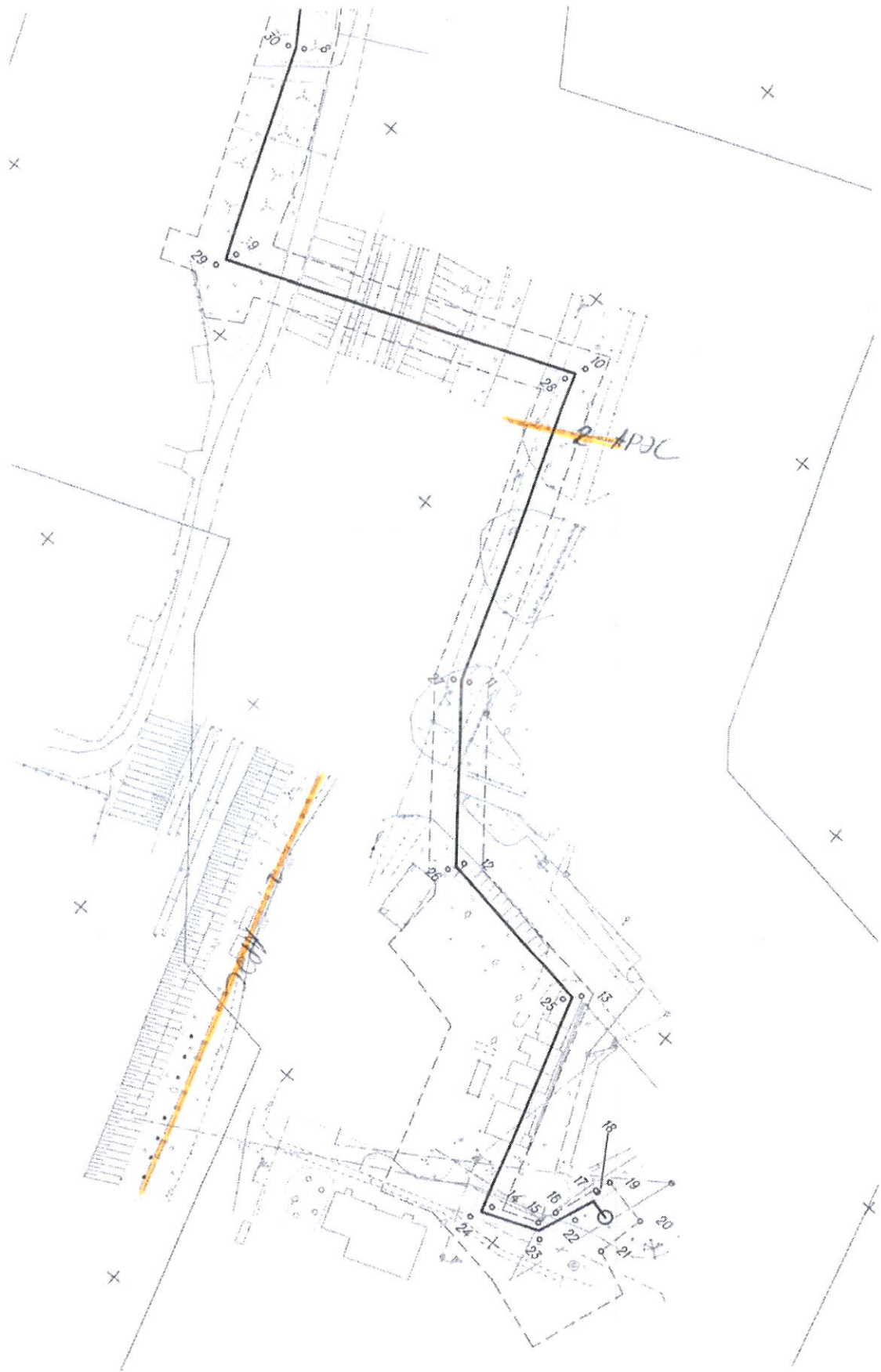
5. Обеспечить использование земельного участка в соответствии с постановлением Правительства РФ от 24.02.2009 № 160 «О порядке установления охранных зон объектов электросетевого хозяйства и особых условий использования земельных участков, расположенных в границах таких зон».

Приложение: Выкопировка на 1 л. в 1 экз.

Директор производственного отделения



А.Г. Савицкий





Общество с ограниченной ответственностью
«Газпром газораспределение Архангельск»
(ООО «Газпром газораспределение
Архангельск»)

ИП Демин А.А.

ул. Северодвинская, д. 28, корп. 1, г. Архангельск,
Российская Федерация, 163002
тел.: +7 (8182) 68-35-36, факс: +7 (8182) 68-10-08
e-mail: info@arhgpr.ru, www.arhgpr.ru
ОКПО 26775879, ОГРН 1142901007160, ИНН 2901249290, КПП 290101001

nordgeo@bk.ru

И.О. Демин № *АК 08-05/4788*
на № _____ от _____

О согласовании ППТ и ПМТ

Уважаемый Александр Анатольевич!

В ответ на Ваше обращение от 02.09.2021г. №170 сообщаем, что представленная документация ППТ и ПМТ для размещения объекта «Проектирование водопровода от точки подключения к городскому водопроводу по адресу: г. Архангельск, ул. Дрейера 1 стр.1 муниципального образования «Город Архангельск» до ВОС в дер. Рикасово д. 27 муниципального образования «Заостровское» Приморского района Архангельской области (2 этап)» со стороны ООО «Газпром газораспределение Архангельск» согласована.

Главный инженер –
первый заместитель
генерального директора

А.И. Кипуров

Соснин И.А.
8(8182) 68-35-36 (доб.1165)



**ФИЛИАЛ ОАО «РЖД»
СЕВЕРНАЯ
ЖЕЛЕЗНАЯ ДОРОГА**

Волжская наб., д.59,
г.Ярославль, Ярославская область, 150003
Тел.: (4852) 79-44-00, факс: (4852) 79-84-67
E-mail: n@nrr.ru, www.szd.rzd.ru

(адрес для корреспонденции:
пл. 60-летия Октября, 4, г. Архангельск, 163051
Тел.: (8182) 67-33-68, факс: (8182) 67-23-68
E-mail: nod5-sekretar@nrr.ru)

ИП Демину Александру
Анатольевичу

163000 г. Архангельск,
пр. Троицкий, д. 106, офис 37А

«___» 17.09.2021 г. № ИСХ-17321/СЕВ

На № 171 от 02.09.2021 г.

О рассмотрении проекта


Уважаемый Александр Анатольевич!

Архангельским территориальным управлением рассмотрен проект межевания и планировки территории для размещения объекта «Проектирование водопровода от точки подключения к городскому водопроводу по адресу: г. Архангельск, ул. Дрейера 1 стр.1 муниципального образования «Город Архангельск» до ВОС в дер. Рикасово д. 27 муниципального образования «Заостровское» Приморского района Архангельской области (2 этап)».

Проект согласовывается в отношении земельного участка полосы отвода железной дороги с кадастровым номером 29:22:000000:25 при соблюдении условий № НТПН-39/46 от 25 сентября 2020 г.

И.о. заместителя начальника
Северной железной дороги
(по территориальному управлению)

С.В.Гаревских



КАДАСТРОВЫЙ ПЛАН ТЕРРИТОРИИ

На основании запроса от 15.09.2020, поступившего на рассмотрение 15.09.2020, сообщаем, что согласно записям Единого государственного реестра недвижимости:

Лист № 1	раздела 1	Всего листов раздела 1: 52	Всего разделов: 11	Всего листов: 315
« 15 » сентября 2020 г. № КУВИ-999/2020-182764				
Номер кадастрового квартала: 29:22:080505			Площадь кадастрового квартала: 60.07 Га	

Общие сведения об объектах недвижимости в кадастровом квартале

Номер п/п	Кадастровый номер объекта недвижимости	Вид объекта недвижимости	Адрес	Площадь или основная характеристика	Категория земель	Виды разрешенного использования	Назначение (проектируемое назначение)	Кадастровая стоимость (руб)
1	2	3	4	5	6	7	8	9
1	29:22:080505:1	Земельный участок	Архангельская область, г Архангельск, ул Дежневцев, д 13, строен 2	784	Земли населенных пунктов	Строительство водопроводной насосной станции	—	197889.44
2	29:22:080505:2	Земельный участок	Местоположение установлено относительно ориентира, расположенного в границах участка. Почтовый адрес ориентира: Архангельская область, г Архангельск, ул Дежневцев, д 14, корп 3	494	Земли населенных пунктов	Эксплуатация жилого дома	—	307070.4
3	29:22:080505:3	Земельный участок	Местоположение установлено относительно ориентира, расположенного в границах участка. Почтовый адрес ориентира: Архангельская область, г Архангельск, ул Дежневцев, д 14, корп 2	763	Земли населенных пунктов	Эксплуатация жилого дома	—	478256.03
4	29:22:080505:4	Земельный участок	Архангельская область, г Архангельск, ул Дежневцев, д 14, корп 1	451	Земли населенных пунктов	Эксплуатация жилого дома	—	284865.13
5	29:22:080505:5	Земельный участок	Местоположение установлено относительно ориентира, расположенного в границах участка. Почтовый адрес ориентира: Архангельская область, г Архангельск, ул Дежневцев, д 13, корп 6	332	Земли населенных пунктов	Эксплуатация жилого дома	—	211749.6

полное наименование должности

М.П.

подпись

инициалы, фамилия

КАДАСТРОВЫЙ ПЛАН ТЕРРИТОРИИ

Лист № 2	раздела 1	Всего листов раздела 1: 52	Всего разделов: 11	Всего листов: 315
« 15 » сентября 2020 г. № КУВИ-999/2020-182764				
Номер кадастрового квартала: 29:22:080505				

Номер п/п	Кадастровый номер объекта недвижимости	Вид объекта недвижимости	Адрес	Площадь или основная характеристика	Категория земель	Виды разрешенного использования	Назначение (проектируемое назначение)	Кадастровая стоимость (руб)
1	2	3	4	5	6	7	8	9
6	29:22:080505:6	Земельный участок	Местоположение установлено относительно ориентира, расположенного в границах участка. Почтовый адрес ориентира: Архангельская область, г Архангельск, ул Дежневцев, д 14, корп 7	718	Земли населенных пунктов	Эксплуатация жилого дома	—	443702.46
7	29:22:080505:7	Земельный участок	Местоположение установлено относительно ориентира, расположенного в границах участка. Почтовый адрес ориентира: Архангельская область, г Архангельск, ул Дежневцев, д 14, корп 6	288	Земли населенных пунктов	Эксплуатация жилого дома	—	177765.12
8	29:22:080505:8	Земельный участок	Местоположение установлено относительно ориентира, расположенного в границах участка. Почтовый адрес ориентира: Архангельская область, г Архангельск, ул Дежневцев, д 14, корп 5	380	Земли населенных пунктов	Эксплуатация жилого дома	—	233027.4
9	29:22:080505:9	Земельный участок	Местоположение установлено относительно ориентира, расположенного в границах участка. Почтовый адрес ориентира: Архангельская область, г Архангельск, ул Дежневцев, д 14, корп 4	1244	Земли населенных пунктов	Эксплуатация жилого дома	—	754274.52
10	29:22:080505:10	Земельный участок	Архангельская область, г Архангельск, ул Дежневцев, д 13, корп 5	711	Земли населенных пунктов	Эксплуатация жилого дома	—	442135.35

полное наименование должности

М.П.

подпись

инициалы, фамилия

КАДАСТРОВЫЙ ПЛАН ТЕРРИТОРИИ

Лист № 3	раздела 1	Всего листов раздела 1: 52	Всего разделов: 11	Всего листов: 315
« 15 » сентября 2020 г. № КУВИ-999/2020-182764				
Номер кадастрового квартала: 29:22:080505				

Номер п/п	Кадастровый номер объекта недвижимости	Вид объекта недвижимости	Адрес	Площадь или основная характеристика	Категория земель	Виды разрешенного использования	Назначение (проектируемое назначение)	Кадастровая стоимость (руб)
1	2	3	4	5	6	7	8	9
11	29:22:080505:11	Земельный участок	Местоположение установлено относительно ориентира, расположенного в границах участка. Почтовый адрес ориентира: Архангельская область, г Архангельск, ул Дежневцев, д 13, корп 3	453	Земли населенных пунктов	Эксплуатация жилого дома	—	267043.5
12	29:22:080505:12	Земельный участок	Местоположение установлено относительно ориентира, расположенного в границах участка. Почтовый адрес ориентира: Архангельская область, г Архангельск, ул Дежневцев, д 13, корп 2	685	Земли населенных пунктов	Эксплуатация жилого дома	—	394566.85
13	29:22:080505:13	Земельный участок	Местоположение установлено относительно ориентира, расположенного в границах участка. Почтовый адрес ориентира: Архангельская область, г Архангельск, ул Дежневцев, д 8	2373	Земли населенных пунктов	Эксплуатация жилого дома	—	2347513.98
14	29:22:080505:14	Земельный участок	Местоположение установлено относительно ориентира, расположенного в границах участка. Почтовый адрес ориентира: Архангельская область, г Архангельск, ул Дежневцев, д 7, корп 1	1129	Земли населенных пунктов	Эксплуатация жилого дома	—	1116874.54
15	29:22:080505:15	Земельный участок	Местоположение установлено относительно ориентира, расположенного в границах участка. Почтовый адрес ориентира: Архангельская область, г Архангельск, ул Дежневцев, д 8, корп 1	1105	Земли населенных пунктов	Эксплуатация жилого дома	—	1093132.3

полное наименование должности

М.П.

подпись

инициалы, фамилия

КАДАСТРОВЫЙ ПЛАН ТЕРРИТОРИИ

Лист № 4	раздела 1	Всего листов раздела 1: 52	Всего разделов: 11	Всего листов: 315
« 15 » сентября 2020 г. № КУВИ-999/2020-182764				
Номер кадастрового квартала: 29:22:080505				

Номер п/п	Кадастровый номер объекта недвижимости	Вид объекта недвижимости	Адрес	Площадь или основная характеристика	Категория земель	Виды разрешенного использования	Назначение (проектируемое назначение)	Кадастровая стоимость (руб)
1	2	3	4	5	6	7	8	9
16	29:22:080505:16	Земельный участок	Местоположение установлено относительно ориентира, расположенного в границах участка. Почтовый адрес ориентира: Архангельская область, г Архангельск, ул Дежневцев, д 8, корп 2	1145	Земли населенных пунктов	Эксплуатация жилого дома	_____	1132702.7
17	29:22:080505:18	Земельный участок	Местоположение установлено относительно ориентира, расположенного в границах участка. Почтовый адрес ориентира: Архангельская область, г Архангельск, ул Дежневцев, д 11, корп 1	1186	Земли населенных пунктов	Эксплуатация жилого дома	_____	1173262.36
18	29:22:080505:19	Земельный участок	Архангельская область, г Архангельск, ул Дежневцев, д 13	3847	Земли населенных пунктов	Эксплуатация жилого дома	_____	3805683.22
19	29:22:080505:20	Земельный участок	Местоположение установлено относительно ориентира, расположенного в границах участка. Почтовый адрес ориентира: Архангельская область, г Архангельск, ул Дежневцев, д 13, корп 1	1816 +/-15	Земли населенных пунктов	для эксплуатации одноэтажного здания механической мастерской	_____	1009096.72
20	29:22:080505:21	Земельный участок	Архангельская область, г Архангельск, ул Дежневцев, д 10	4115 +/-22	Земли населенных пунктов	Эксплуатация зданий и сооружений пожарной части №5	_____	192664.3

полное наименование должности

М.П.

подпись

инициалы, фамилия

Федеральное государственное бюджетное учреждение "Федеральная кадастровая палата Федеральной службы государственной регистрации, кадастра и картографии"

(полное наименование органа регистрации прав)

Раздел 1

КАДАСТРОВЫЙ ПЛАН ТЕРРИТОРИИ

Лист № 5	раздела 1	Всего листов раздела 1: 52	Всего разделов: 11	Всего листов: 315
« 15 » сентября 2020 г. № КУВИ-999/2020-182764				
Номер кадастрового квартала: 29:22:080505				

Номер п/п	Кадастровый номер объекта недвижимости	Вид объекта недвижимости	Адрес	Площадь или основная характеристика	Категория земель	Виды разрешенного использования	Назначение (проектируемое назначение)	Кадастровая стоимость (руб)
1	2	3	4	5	6	7	8	9
21	29:22:080505:22	Земельный участок	Архангельская область, г Архангельск, ул Дежневцев, д 14, корп 8	3401	Земли населенных пунктов	для завершения строительства 8-квартирного жилого дома	_____	1976627.19
22	29:22:080505:23	Земельный участок	Местоположение установлено относительно ориентира, расположенного в границах участка. Почтовый адрес ориентира: Архангельская область, г Архангельск, ул Рейдовая, д 21, корп 1	1869	Земли населенных пунктов	Для размещения индивидуальных жилых домов	_____	1048004.37
23	29:22:080505:24	Земельный участок	Архангельская область, г Архангельск, ул Дежневцев, д 13, строен 1	1064	Земли населенных пунктов	эксплуатация районной канализационной насосной станции	_____	268564.24
24	29:22:080505:26	Земельный участок	Архангельская область, г Архангельск, ул Рейдовая, д 14	13477 +/-40	Земли населенных пунктов	хлебозавод № 4	_____	4598082.86
25	29:22:080505:27	Земельный участок	Архангельская область, г Архангельск, ул Рейдовая, д 13	1237 +/-12	Земли населенных пунктов	для проектирования и строительства индивидуального жилого дома	_____	709555.57

_____ полное наименование должности

М.П.

_____ подпись

_____ инициалы, фамилия

КАДАСТРОВЫЙ ПЛАН ТЕРРИТОРИИ

Лист № 6	раздела 1	Всего листов раздела 1: 52	Всего разделов: 11	Всего листов: 315
« 15 » сентября 2020 г. № КУВИ-999/2020-182764				
Номер кадастрового квартала: 29:22:080505				

Номер п/п	Кадастровый номер объекта недвижимости	Вид объекта недвижимости	Адрес	Площадь или основная характеристика	Категория земель	Виды разрешенного использования	Назначение (проектируемое назначение)	Кадастровая стоимость (руб)
1	2	3	4	5	6	7	8	9
26	29:22:080505:29	Земельный участок	Местоположение установлено относительно ориентира, расположенного в границах участка. Почтовый адрес ориентира: Архангельская область, г Архангельск, ул Рейдовая	1200	Земли населенных пунктов	проектирование и строительство индивидуального жилого дома	—	696360
27	29:22:080505:30	Земельный участок	Местоположение установлено относительно ориентира, расположенного в границах участка. Почтовый адрес ориентира: Архангельская область, г Архангельск, ул Рейдовая, д 3	8505 +/-32	Земли населенных пунктов	эксплуатация зданий поликлиники, детского отделения, хоз.корпуса и гаража	—	2883705.3
28	29:22:080505:31	Земельный участок	Местоположение установлено относительно ориентира, расположенного в границах участка. Почтовый адрес ориентира: Архангельская область, г Архангельск, ул Рейдовая, д 3	198	Земли населенных пунктов	эксплуатация здания хозпостройки	—	114562.8
29	29:22:080505:32	Земельный участок	Местоположение установлено относительно ориентира, расположенного за пределами участка. Почтовый адрес ориентира: Архангельская область, г Архангельск, ул Павла Орлова, д 5	2708	Земли населенных пунктов	для эксплуатации двухэтажного административного здания с последующим строительством (реконструкцией) жилого дома	—	1568825.64
30	29:22:080505:33	Земельный участок	Местоположение установлено относительно ориентира, расположенного в границах участка. Почтовый адрес ориентира: Архангельская область, г Архангельск, ул Рейдовая	251	Земли населенных пунктов	строительство здания магазина	—	370972.98

полное наименование должности

М.П.

подпись

инициалы, фамилия

КАДАСТРОВЫЙ ПЛАН ТЕРРИТОРИИ

Лист № 7	раздела 1	Всего листов раздела 1: 52	Всего разделов: 11	Всего листов: 315
« 15 » сентября 2020 г. № КУВИ-999/2020-182764				
Номер кадастрового квартала: 29:22:080505				

Номер п/п	Кадастровый номер объекта недвижимости	Вид объекта недвижимости	Адрес	Площадь или основная характеристика	Категория земель	Виды разрешенного использования	Назначение (проектируемое назначение)	Кадастровая стоимость (руб)
1	2	3	4	5	6	7	8	9
31	29:22:080505:34	Земельный участок	Местоположение установлено относительно ориентира, расположенного в границах участка. Почтовый адрес ориентира: Архангельская область, г Архангельск, ул Рейдовая, д 18	205	Земли населенных пунктов	Эксплуатация жилого дома	—	119400.2
32	29:22:080505:35	Земельный участок	Местоположение установлено относительно ориентира, расположенного в границах участка. Почтовый адрес ориентира: Архангельская область, г Архангельск, ул Дежневцев	58	Земли населенных пунктов	эксплуатация групповых резервуарных установок (ГРУ № 344) сжиженного газа	—	14639.78
33	29:22:080505:36	Земельный участок	Местоположение установлено относительно ориентира, расположенного в границах участка. Почтовый адрес ориентира: Архангельская область, г Архангельск, ул Дежневцев	68	Земли населенных пунктов	эксплуатация групповых резервуарных установок (ГРУ № 346) сжиженного газа	—	17163.88
34	29:22:080505:37	Земельный участок	Местоположение установлено относительно ориентира, расположенного в границах участка. Почтовый адрес ориентира: Архангельская область, г Архангельск, ул Дежневцев	62	Земли населенных пунктов	эксплуатация групповых резервуарных установок (ГРУ № 348)	—	15649.42
35	29:22:080505:38 (входит в единое землепользование 29:22:000000:25)	Земельный участок	Архангельская область, г Архангельск	21464	Земли населенных пунктов	—	—	3422649.44

_____ полное наименование должности

М.П.

_____ подпись

_____ инициалы, фамилия

КАДАСТРОВЫЙ ПЛАН ТЕРРИТОРИИ

Лист № 8	раздела 1	Всего листов раздела 1: 52	Всего разделов: 11	Всего листов: 315
« 15 » сентября 2020 г. № КУВИ-999/2020-182764				
Номер кадастрового квартала: 29:22:080505				

Номер п/п	Кадастровый номер объекта недвижимости	Вид объекта недвижимости	Адрес	Площадь или основная характеристика	Категория земель	Виды разрешенного использования	Назначение (проектируемое назначение)	Кадастровая стоимость (руб)
1	2	3	4	5	6	7	8	9
36	29:22:080505:39	Земельный участок	Местоположение установлено относительно ориентира, расположенного в границах участка. Почтовый адрес ориентира: Архангельская область, г Архангельск, ул Дежневцев	44	Земли населенных пунктов	для эксплуатации групповой резервуарной установки (ГРУ №347) сжиженного газа	—	11106.04
37	29:22:080505:40	Земельный участок	Местоположение установлено относительно ориентира, расположенного в границах участка. Почтовый адрес ориентира: Архангельская область, г Архангельск, ул Рейдовая, д 5	95	Земли населенных пунктов	для эксплуатации групповой резервуарной установки (ГРУ №345) сжиженного газа	—	23978.95
38	29:22:080505:41	Земельный участок	Местоположение установлено относительно ориентира, расположенного в границах участка. Почтовый адрес ориентира: Архангельская область, г Архангельск, ул Дежневцев	395	Земли населенных пунктов	проектирование здания продовольственного магазина	—	595095.15
39	29:22:080505:43	Земельный участок	Архангельская область, г Архангельск, ул Дежневцев	2600	Земли населенных пунктов	Строительство 5-ти этажного жилого дома	—	2572076
40	29:22:080505:44	Земельный участок	Местоположение установлено относительно ориентира, расположенного за пределами участка. Почтовый адрес ориентира: Архангельская область, г Архангельск	159 +/-4	Земли населенных пунктов	для строительства и эксплуатации павильона - магазина по продаже канцелярских товаров	—	230543.64

полное наименование должности

М.П.

подпись

инициалы, фамилия

КАДАСТРОВЫЙ ПЛАН ТЕРРИТОРИИ

Лист № 9	раздела 1	Всего листов раздела 1: 52	Всего разделов: 11	Всего листов: 315
« 15 » сентября 2020 г. № КУВИ-999/2020-182764				
Номер кадастрового квартала: 29:22:080505				

Номер п/п	Кадастровый номер объекта недвижимости	Вид объекта недвижимости	Адрес	Площадь или основная характеристика	Категория земель	Виды разрешенного использования	Назначение (проектируемое назначение)	Кадастровая стоимость (руб)
1	2	3	4	5	6	7	8	9
41	29:22:080505:45	Земельный участок	Местоположение установлено относительно ориентира, расположенного за пределами участка. Почтовый адрес ориентира: Архангельская область, г Архангельск, ул Рейдовая, д 17	883	Земли населенных пунктов	Эксплуатация индивидуального жилого дома	_____	522232.69
42	29:22:080505:46	Земельный участок	Местоположение установлено относительно ориентира, расположенного в границах участка. Почтовый адрес ориентира: Архангельская область, г Архангельск, ул Рейдовая, д 18	752	Земли населенных пунктов	Эксплуатация индивидуального жилого дома	_____	440980.32
43	29:22:080505:49	Земельный участок	Архангельская область, г Архангельск, ул Рейдовая, д 19А	641 +/-9	Земли населенных пунктов	Эксплуатация индивидуального жилого дома	_____	364755.86
44	29:22:080505:50	Земельный участок	Местоположение установлено относительно ориентира, расположенного в границах участка. Почтовый адрес ориентира: Архангельская область, г Архангельск, ул Рейдовая, д 20	689	Земли населенных пунктов	Эксплуатация индивидуального жилого дома	_____	397050.03
45	29:22:080505:51	Земельный участок	Местоположение установлено относительно ориентира, расположенного в границах участка. Почтовый адрес ориентира: Архангельская область, г Архангельск, ул Рейдовая, д 21	794 +/-10	Земли населенных пунктов	Для эксплуатации одноэтажного жилого дома	_____	453905.98

полное наименование должности

М.П.

подпись

инициалы, фамилия

КАДАСТРОВЫЙ ПЛАН ТЕРРИТОРИИ

Лист № 10	раздела 1	Всего листов раздела 1: 52	Всего разделов: 11	Всего листов: 315
« 15 » сентября 2020 г. № КУВИ-999/2020-182764				
Номер кадастрового квартала: 29:22:080505				

Номер п/п	Кадастровый номер объекта недвижимости	Вид объекта недвижимости	Адрес	Площадь или основная характеристика	Категория земель	Виды разрешенного использования	Назначение (проектируемое назначение)	Кадастровая стоимость (руб)
1	2	3	4	5	6	7	8	9
46	29:22:080505:52	Земельный участок	Местоположение установлено относительно ориентира, расположенного за пределами участка. Почтовый адрес ориентира: Архангельская область, г Архангельск, ул Рейдовая, д 34	1134	Земли населенных пунктов	Реконструкция здания бывшей столовой с последующей эксплуатацией в качестве магазина	_____	1279809.72
47	29:22:080505:53	Земельный участок	Местоположение установлено относительно ориентира, расположенного в границах участка. Почтовый адрес ориентира: Архангельская область, г Архангельск, ул Дежневцев, д 13, строен 2	40	Земли населенных пунктов	Эксплуатация внутриквартальной насосной станции (№86)водопровода	_____	10096.4
48	29:22:080505:54	Земельный участок	Местоположение установлено относительно ориентира, расположенного в границах участка. Почтовый адрес ориентира: Архангельская область, г Архангельск, ул Рейдовая, д 23	725	Земли населенных пунктов	Для эксплуатации индивидуального жилого дома	_____	413663.25
49	29:22:080505:60	Земельный участок	Местоположение установлено относительно ориентира, расположенного в границах участка. Почтовый адрес ориентира: Архангельская область, г Архангельск, ул Рейдовая, д 62	560 +/-2	Земли населенных пунктов	Для размещения индивидуального жилого дома	_____	304012.8
50	29:22:080505:62	Земельный участок	Архангельская область, г Архангельск, ул Рейдовая, д 9, строен 1	93	Земли населенных пунктов	трансформаторная подстанция № 467	_____	23474.13

_____ полное наименование должности

М.П.

_____ подпись

_____ инициалы, фамилия

Федеральное государственное бюджетное учреждение "Федеральная кадастровая палата Федеральной службы государственной регистрации, кадастра и картографии"

(полное наименование органа регистрации прав)

Раздел 1

КАДАСТРОВЫЙ ПЛАН ТЕРРИТОРИИ

Лист № 11	раздела 1	Всего листов раздела 1: 52	Всего разделов: 11	Всего листов: 315
« 15 » сентября 2020 г. № КУВИ-999/2020-182764				
Номер кадастрового квартала: 29:22:080505				

Номер п/п	Кадастровый номер объекта недвижимости	Вид объекта недвижимости	Адрес	Площадь или основная характеристика	Категория земель	Виды разрешенного использования	Назначение (проектируемое назначение)	Кадастровая стоимость (руб)
1	2	3	4	5	6	7	8	9
51	29:22:080505:63	Земельный участок	Архангельская область, г Архангельск, ул Дежневцев, д 13, строен 3	794 +/-9.9	Земли населенных пунктов	для эксплуатации здания котельной с последующей реконструкцией под молодежно-культурный центр	_____	204597.92
52	29:22:080505:64	Земельный участок	Местоположение установлено относительно ориентира, расположенного в границах участка. Почтовый адрес ориентира: Архангельская область, г Архангельск, ул Дежневцев, д 12, строен 1	87 +/-3	Земли населенных пунктов	для эксплуатации трансформаторной подстанции № 353	_____	21959.67
53	29:22:080505:66	Земельный участок	Местоположение установлено относительно ориентира, расположенного в границах участка. Почтовый адрес ориентира: Архангельская область, г Архангельск, ул Рейдовая, д 1	6975 +/-29.2	Земли населенных пунктов	эксплуатация здания детского сада	_____	2364943.5
54	29:22:080505:68	Земельный участок	Архангельская область, г Архангельск, ул Бассейная, д 8	2494 +/-5	Земли населенных пунктов	эксплуатация нежилого здания	_____	845615.64
55	29:22:080505:70	Земельный участок	Местоположение установлено относительно ориентира, расположенного в границах участка. Почтовый адрес ориентира: Архангельская область, г Архангельск, ул Рейдовая	80 +/-1	Земли населенных пунктов	место размещения пристройки торгово-складских помещений к зданию магазина	_____	44139.2

_____ полное наименование должности

М.П.

_____ подпись

_____ инициалы, фамилия

Федеральное государственное бюджетное учреждение "Федеральная кадастровая палата Федеральной службы государственной регистрации, кадастра и картографии"

(полное наименование органа регистрации прав)

Раздел 1

КАДАСТРОВЫЙ ПЛАН ТЕРРИТОРИИ

Лист № 12	раздела 1	Всего листов раздела 1: 52	Всего разделов: 11	Всего листов: 315
« 15 » сентября 2020 г. № КУВИ-999/2020-182764				
Номер кадастрового квартала: 29:22:080505				

Номер п/п	Кадастровый номер объекта недвижимости	Вид объекта недвижимости	Адрес	Площадь или основная характеристика	Категория земель	Виды разрешенного использования	Назначение (проектируемое назначение)	Кадастровая стоимость (руб)
1	2	3	4	5	6	7	8	9
56	29:22:080505:72 (входит в единое землепользование 29:22:000000:39)	Земельный участок	Архангельская область, г Архангельск, ул Дежневцев, д 15, корп 2	612 +/-9	Земли населенных пунктов	_____	_____	472408.92
57	29:22:080505:73 (входит в единое землепользование 29:22:000000:39)	Земельный участок	Архангельская область, г Архангельск, ул Дежневцев, д 15, корп 2	7745 +/-31	Земли населенных пунктов	_____	_____	5978442.95
58	29:22:080505:76	Земельный участок	Архангельская область, г Архангельск, ул Рейдовая, д 14, строен 1	111 +/-4	Земли населенных пунктов	эксплуатация жилого дома	_____	65865.18
59	29:22:080505:78 (Граница участка многоконтурная. Количество контуров - 2)	Земельный участок	Архангельская область, г Архангельск, ул Рейдовая	68160 +/-97	Земли населенных пунктов	Для муниципальных нужд: инженерной подготовки территории, предназначенной для организации жилой зоны и общественно-деловой зоны	_____	42828946.41
60	29:22:080505:83	Земельный участок	Местоположение установлено относительно ориентира, расположенного в границах участка. Почтовый адрес ориентира: Архангельская область, г Архангельск, ул Дежневцев, д 13, строен 4	234 +/-5	Земли населенных пунктов	для эксплуатации одноэтажного нежилого здания административного назначения	_____	297254.88

полное наименование должности

М.П.

подпись

инициалы, фамилия

КАДАСТРОВЫЙ ПЛАН ТЕРРИТОРИИ

Лист № 13	раздела 1	Всего листов раздела 1: 52	Всего разделов: 11	Всего листов: 315
« 15 » сентября 2020 г. № КУВИ-999/2020-182764				
Номер кадастрового квартала: 29:22:080505				

Номер п/п	Кадастровый номер объекта недвижимости	Вид объекта недвижимости	Адрес	Площадь или основная характеристика	Категория земель	Виды разрешенного использования	Назначение (проектируемое назначение)	Кадастровая стоимость (руб)
1	2	3	4	5	6	7	8	9
61	29:22:080505:85	Земельный участок	Местоположение установлено относительно ориентира, расположенного в границах участка. Почтовый адрес ориентира: Архангельская область, г Архангельск, ул Рейдовая, д 26	788 +/-10	Земли населенных пунктов	для эксплуатации одноэтажного жилого дома	_____	438758.4
62	29:22:080505:86	Земельный участок	Местоположение установлено относительно ориентира, расположенного в границах участка. Почтовый адрес ориентира: Архангельская область, г Архангельск, ул Дежневцев, д 13, корп 4	207 +/-5	Земли населенных пунктов	эксплуатация здания магазина	_____	277228.89
63	29:22:080505:87	Земельный участок	Архангельская область, г Архангельск, ул Рейдовая, д 16	1219 +/-12	Земли населенных пунктов	Для эксплуатации одноэтажного жилого дома	_____	729388.65
64	29:22:080505:88	Земельный участок	Архангельская область, г Архангельск, ул Дежневцев	766 +/-10	Земли населенных пунктов	Для завершения строительства здания магазина "Одежда" на ЛДК-4	_____	1116774.38
65	29:22:080505:89	Земельный участок	Местоположение установлено относительно ориентира, расположенного за пределами участка. Почтовый адрес ориентира: Архангельская область, г Архангельск, ул Бассейная	612 +/-9	Земли населенных пунктов	Для строительства центрального теплового пункта	_____	154474.92

_____ полное наименование должности

М.П.

_____ подпись

_____ инициалы, фамилия

КАДАСТРОВЫЙ ПЛАН ТЕРРИТОРИИ

Лист № 14	раздела 1	Всего листов раздела 1: 52	Всего разделов: 11	Всего листов: 315
« 15 » сентября 2020 г. № КУВИ-999/2020-182764				
Номер кадастрового квартала: 29:22:080505				

Номер п/п	Кадастровый номер объекта недвижимости	Вид объекта недвижимости	Адрес	Площадь или основная характеристика	Категория земель	Виды разрешенного использования	Назначение (проектируемое назначение)	Кадастровая стоимость (руб)
1	2	3	4	5	6	7	8	9
66	29:22:080505:92	Земельный участок	Архангельская область, г Архангельск, ул Дежневцев, д 14, корп 9	1109 +/-12	Земли населенных пунктов	Для эксплуатации одноэтажного жилого дома	_____	668749.18
67	29:22:080505:93	Земельный участок	Архангельская область, г Архангельск, ул Павла Орлова, д 6, строен 1	83 +/-3	Земли населенных пунктов	Для эксплуатации здания трансформаторной подстанции	_____	20950.03
68	29:22:080505:94	Земельный участок	Архангельская область, г Архангельск, ул Рейдовая, д 21, строен 1	78 +/-3	Земли населенных пунктов	Для эксплуатации здания трансформаторной подстанции	_____	19687.98
69	29:22:080505:95	Земельный участок	Архангельская область, г Архангельск, ул Дежневцев, д 14, строен 3	54 +/-3	Земли населенных пунктов	Для эксплуатации здания трансформаторной подстанции ТП-653	_____	13630.14
70	29:22:080505:96 (Граница участка многоконтурная. Количество контуров - 2)	Земельный участок	Местоположение установлено относительно ориентира, расположенного за пределами участка. Почтовый адрес ориентира: Архангельская область, г Архангельск	1400 +/-13	Земли населенных пунктов	Для строительства индивидуальных гаражей	_____	1511580

полное наименование должности

М.П.

подпись

инициалы, фамилия

КАДАСТРОВЫЙ ПЛАН ТЕРРИТОРИИ

Лист № 15	раздела 1	Всего листов раздела 1: 52	Всего разделов: 11	Всего листов: 315
« 15 » сентября 2020 г. № КУВИ-999/2020-182764				
Номер кадастрового квартала: 29:22:080505				

Номер п/п	Кадастровый номер объекта недвижимости	Вид объекта недвижимости	Адрес	Площадь или основная характеристика	Категория земель	Виды разрешенного использования	Назначение (проектируемое назначение)	Кадастровая стоимость (руб)
1	2	3	4	5	6	7	8	9
71	29:22:080505:97	Земельный участок	Местоположение установлено относительно ориентира, расположенного в границах участка. Почтовый адрес ориентира: Архангельская область, г Архангельск, ул Рейдовая, д 25	668	Земли населенных пунктов	Под застройку, двор, сад, огород	_____	376478.12
72	29:22:080505:98	Земельный участок	Архангельская область, г Архангельск, ул Рейдовая, д 23	833 +/-10	Земли населенных пунктов	Для эксплуатации одноэтажного жилого дома	_____	473335.59
73	29:22:080505:99	Земельный участок	Местоположение установлено относительно ориентира, расположенного за пределами участка. Почтовый адрес ориентира: Архангельская область, г Архангельск, ул Бассейная, д 4, строен 1	779 +/-10	Земли населенных пунктов	Для эксплуатации здания центрального теплового пункта	_____	196627.39
74	29:22:080505:100	Земельный участок	Архангельская область, г Архангельск, ул Бассейная, д 4, корп 1	2033 +/-16	Земли населенных пунктов	бытовое обслуживание	_____	1847326.11
75	29:22:080505:101	Земельный участок	Местоположение установлено относительно ориентира, расположенного в границах участка. Почтовый адрес ориентира: Архангельская область, г Архангельск, ул Рейдовая, д 7	4522 +/-24	Земли населенных пунктов	Для эксплуатации многоквартирного жилого дома	_____	4473433.72

_____ полное наименование должности

М.П.

_____ подпись

_____ инициалы, фамилия

КАДАСТРОВЫЙ ПЛАН ТЕРРИТОРИИ

Лист № 16	раздела 1	Всего листов раздела 1: 52	Всего разделов: 11	Всего листов: 315
« 15 » сентября 2020 г. № КУВИ-999/2020-182764				
Номер кадастрового квартала: 29:22:080505				

Номер п/п	Кадастровый номер объекта недвижимости	Вид объекта недвижимости	Адрес	Площадь или основная характеристика	Категория земель	Виды разрешенного использования	Назначение (проектируемое назначение)	Кадастровая стоимость (руб)
1	2	3	4	5	6	7	8	9
76	29:22:080505:102	Земельный участок	Местоположение установлено относительно ориентира, расположенного в границах участка. Почтовый адрес ориентира: Архангельская область, г Архангельск, ул Рейдовая, д 6	3037 +/-19	Земли населенных пунктов	Для эксплуатации многоквартирного жилого дома	_____	3004382.62
77	29:22:080505:103	Земельный участок	Архангельская область, г Архангельск, ул Дежневцев, д 5	3837 +/-22	Земли населенных пунктов	Для эксплуатации многоквартирного жилого дома	_____	3795790.62
78	29:22:080505:104	Земельный участок	Местоположение установлено относительно ориентира, расположенного в границах участка. Почтовый адрес ориентира: Архангельская область, г Архангельск, ул Рейдовая, д 5	2634 +/-18	Земли населенных пунктов	Для эксплуатации многоквартирного жилого дома	_____	2605710.84
79	29:22:080505:107	Земельный участок	Местоположение установлено относительно ориентира, расположенного в границах участка. Почтовый адрес ориентира: Архангельская область, г Архангельск, ул Дежневцев, д 14	3429 +/-20	Земли населенных пунктов	Для эксплуатации единого комплекса недвижимого имущества в составе трехэтажного административного здания, объекта ГО	_____	1162636.74
80	29:22:080505:108	Земельный участок	Местоположение установлено относительно ориентира, расположенного в границах участка. Почтовый адрес ориентира: Архангельская область, г Архангельск, ул Дежневцев, д 14, строен 1	325 +/-6	Земли населенных пунктов	Для эксплуатации здания гаража	_____	365404

полное наименование должности

М.П.

подпись

инициалы, фамилия

КАДАСТРОВЫЙ ПЛАН ТЕРРИТОРИИ

Лист № 17	раздела 1	Всего листов раздела 1: 52	Всего разделов: 11	Всего листов: 315
« 15 » сентября 2020 г. № КУВИ-999/2020-182764				
Номер кадастрового квартала: 29:22:080505				

Номер п/п	Кадастровый номер объекта недвижимости	Вид объекта недвижимости	Адрес	Площадь или основная характеристика	Категория земель	Виды разрешенного использования	Назначение (проектируемое назначение)	Кадастровая стоимость (руб)
1	2	3	4	5	6	7	8	9
81	29:22:080505:109	Земельный участок	Местоположение установлено относительно ориентира, расположенного за пределами участка. Почтовый адрес ориентира: Архангельская область, г Архангельск, ул Дежневцев, д 4	1094 +/-12	Земли населенных пунктов	Для эксплуатации многоквартирного жилого дома	_____	1082250.44
82	29:22:080505:110	Земельный участок	Местоположение установлено относительно ориентира, расположенного за пределами участка. Почтовый адрес ориентира: Архангельская область, г Архангельск, ул Павла Орлова, д 8	3500 +/-21	Земли населенных пунктов	Для эксплуатации многоквартирного жилого дома	_____	3462410
83	29:22:080505:111	Земельный участок	Местоположение установлено относительно ориентира, расположенного за пределами участка. Почтовый адрес ориентира: Архангельская область, г Архангельск, ул Павла Орлова, д 6	1173 +/-12	Земли населенных пунктов	Для эксплуатации многоквартирного жилого дома	_____	704937.81
84	29:22:080505:112	Земельный участок	Местоположение установлено относительно ориентира, расположенного в границах участка. Почтовый адрес ориентира: Архангельская область, г Архангельск, ул Павла Орлова, д 4	1298 +/-13	Земли населенных пунктов	Для эксплуатации многоквартирного жилого дома	_____	771518.22
85	29:22:080505:113	Земельный участок	Местоположение установлено относительно ориентира, расположенного за пределами участка. Почтовый адрес ориентира: Архангельская область, г Архангельск, ул Дежневцев	14 +/-1	Земли населенных пунктов	Для строительства комплектной трансформаторной подстанции	_____	3533.74

полное наименование должности

М.П.

подпись

инициалы, фамилия

КАДАСТРОВЫЙ ПЛАН ТЕРРИТОРИИ

Лист № 18	раздела 1	Всего листов раздела 1: 52	Всего разделов: 11	Всего листов: 315
« 15 » сентября 2020 г. № КУВИ-999/2020-182764				
Номер кадастрового квартала: 29:22:080505				

Номер п/п	Кадастровый номер объекта недвижимости	Вид объекта недвижимости	Адрес	Площадь или основная характеристика	Категория земель	Виды разрешенного использования	Назначение (проектируемое назначение)	Кадастровая стоимость (руб)
1	2	3	4	5	6	7	8	9
86	29:22:080505:114	Земельный участок	Местоположение установлено относительно ориентира, расположенного в границах участка. Почтовый адрес ориентира: Архангельская область, г Архангельск, ул Рейдовая, д 9	3567 +/-21	Земли населенных пунктов	Для эксплуатации многоквартирного жилого дома со встроенно-пристроенными нежилыми помещениями	_____	3528690.42
87	29:22:080505:115	Здание	Архангельская область, г Архангельск, ул Рейдовая, д 20	площадь: 75.5 кв.м	_____	_____	Жилое	1526271
88	29:22:080505:116	Сооружение	Архангельская область, г Архангельск, ул Павла Орлова, д 5	протяженность: 58 м	_____	_____	тепловая сеть	22894.09
89	29:22:080505:117	Здание	Архангельская область, г Архангельск, ул Дежневцев, д 14, корп 1	площадь: 307.1 кв.м	_____	_____	Многоквартирный дом	7953119.18
90	29:22:080505:118	Здание	Архангельская область, г Архангельск, ул Дежневцев, д 14, корп 5	площадь: 397.8 кв.м	_____	_____	Многоквартирный дом	11825961.5

_____ полное наименование должности

М.П.

_____ подпись

_____ инициалы, фамилия

Федеральное государственное бюджетное учреждение "Федеральная кадастровая палата Федеральной службы государственной регистрации, кадастра и картографии"

(полное наименование органа регистрации прав)

Раздел 1

КАДАСТРОВЫЙ ПЛАН ТЕРРИТОРИИ

Лист № 19	раздела 1	Всего листов раздела 1: 52	Всего разделов: 11	Всего листов: 315
« 15 » сентября 2020 г. № КУВИ-999/2020-182764				
Номер кадастрового квартала: 29:22:080505				

Номер п/п	Кадастровый номер объекта недвижимости	Вид объекта недвижимости	Адрес	Площадь или основная характеристика	Категория земель	Виды разрешенного использования	Назначение (проектируемое назначение)	Кадастровая стоимость (руб)
1	2	3	4	5	6	7	8	9
91	29:22:080505:119	Здание	Архангельская область, г Архангельск, ул Рейдовая, д 21, строен 1	площадь: 37.8 кв.м	_____	_____	Нежилое	232640.29
92	29:22:080505:120	Сооружение	Архангельская область, г Архангельск, ул Павла Орлова, д 5	протяженность: 117 м	_____	_____	промышленное	7675.86
93	29:22:080505:121	Сооружение	Архангельская область, г Архангельск, ул Дежневцев, д 11, корп 1	протяженность: 66 м	_____	_____	водопроводная сеть	7909.33
94	29:22:080505:122	Здание	Архангельская область, г Архангельск, ул Дежневцев, д 8, корп 1	площадь: 2720.1 кв.м	_____	_____	Многоквартирный дом	166515872.08
95	29:22:080505:123	Здание	Архангельская область, г Архангельск, ул Дежневцев, д 11	площадь: 5855.3 кв.м	_____	_____	Многоквартирный дом	377125878.83

полное наименование должности

М.П.

подпись

инициалы, фамилия

Федеральное государственное бюджетное учреждение "Федеральная кадастровая палата Федеральной службы государственной регистрации, кадастра и картографии"

(полное наименование органа регистрации прав)

Раздел 1

КАДАСТРОВЫЙ ПЛАН ТЕРРИТОРИИ

Лист № 20	раздела 1	Всего листов раздела 1: 52	Всего разделов: 11	Всего листов: 315
« 15 » сентября 2020 г. № КУВИ-999/2020-182764				
Номер кадастрового квартала: 29:22:080505				

Номер п/п	Кадастровый номер объекта недвижимости	Вид объекта недвижимости	Адрес	Площадь или основная характеристика	Категория земель	Виды разрешенного использования	Назначение (проектируемое назначение)	Кадастровая стоимость (руб)
1	2	3	4	5	6	7	8	9
96	29:22:080505:124	Здание	Архангельская область, г Архангельск, ул Рейдовая, д 1	площадь: 66.1 кв.м	_____	_____	Жилое	1357896.27
97	29:22:080505:125	Здание	Архангельская область, г Архангельск, ул Рейдовая, д 6	площадь: 3011.3 кв.м	_____	_____	Многоквартирный дом	184955099.96
98	29:22:080505:126	Здание	Архангельская область, г Архангельск, ул Рейдовая, д 9	площадь: 3350.8 кв.м	_____	_____	Многоквартирный дом	205195620.24
99	29:22:080505:127	Здание	Архангельская область, г Архангельск, ул Рейдовая, д 19А	площадь: 49.7 кв.м	_____	_____	Жилое	1057238.28
100	29:22:080505:128	Здание	Архангельская область, г Архангельск, ул Рейдовая, д 23	площадь: 62.6 кв.м	_____	_____	Жилое	1294557.36

полное наименование должности

М.П.

подпись

инициалы, фамилия

Федеральное государственное бюджетное учреждение "Федеральная кадастровая палата Федеральной службы государственной регистрации, кадастра и картографии"

(полное наименование органа регистрации прав)

Раздел 1

КАДАСТРОВЫЙ ПЛАН ТЕРРИТОРИИ

Лист № 21	раздела 1	Всего листов раздела 1: 52	Всего разделов: 11	Всего листов: 315
« 15 » сентября 2020 г. № КУВИ-999/2020-182764				
Номер кадастрового квартала: 29:22:080505				

Номер п/п	Кадастровый номер объекта недвижимости	Вид объекта недвижимости	Адрес	Площадь или основная характеристика	Категория земель	Виды разрешенного использования	Назначение (проектируемое назначение)	Кадастровая стоимость (руб)
1	2	3	4	5	6	7	8	9
101	29:22:080505:129	Здание	Архангельская область, г Архангельск, ул Рейдовая, д 1	площадь: 1738.2 кв.м	_____	_____	Нежилое	28136190.98
102	29:22:080505:130	Здание	Архангельская область, г Архангельск, ул Рейдовая, д 7	площадь: 4777.9 кв.м	_____	_____	Многоквартирный дом	285488268.56
103	29:22:080505:131	Здание	Архангельская область, г Архангельск, ул Рейдовая, д 18	площадь: 42.4 кв.м	_____	_____	Жилое	1256958.6
104	29:22:080505:132	Здание	Архангельская область, г Архангельск, ул Дежневцев, д 14, корп 4	площадь: 724.6 кв.м	_____	_____	Многоквартирный дом	27643627.67
105	29:22:080505:133	Сооружение	Архангельская область, г Архангельск, ул Рейдовая, д 1	протяженность: 150 м	_____	_____	Сооружения энергетики и электропередачи	122.77

полное наименование должности

М.П.

подпись

инициалы, фамилия

Федеральное государственное бюджетное учреждение "Федеральная кадастровая палата Федеральной службы государственной регистрации, кадастра и картографии"

(полное наименование органа регистрации прав)

Раздел 1

КАДАСТРОВЫЙ ПЛАН ТЕРРИТОРИИ

Лист № 22	раздела 1	Всего листов раздела 1: 52	Всего разделов: 11	Всего листов: 315
« 15 » сентября 2020 г. № КУВИ-999/2020-182764				
Номер кадастрового квартала: 29:22:080505				

Номер п/п	Кадастровый номер объекта недвижимости	Вид объекта недвижимости	Адрес	Площадь или основная характеристика	Категория земель	Виды разрешенного использования	Назначение (проектируемое назначение)	Кадастровая стоимость (руб)
1	2	3	4	5	6	7	8	9
106	29:22:080505:134	Здание	Архангельская область, г Архангельск, ул Дежневцев, д 14, строен 3	площадь: 17.3 кв.м	_____	_____	Нежилое	85504.71
107	29:22:080505:135	Сооружение	Архангельская область, г Архангельск	протяженность: 359 м	_____	_____	канализационная сеть	9722.76
108	29:22:080505:136	Сооружение	Архангельская область, г Архангельск	протяженность: 83 м	_____	_____	нежилое	7675.86
109	29:22:080505:137	Здание	Архангельская область, г Архангельск, ул Павла Орлова, д 4	площадь: 507.9 кв.м	_____	_____	Многоквартирный дом	17169432.52
110	29:22:080505:138	Здание	Архангельская область, г Архангельск, ул Павла Орлова, д 5	площадь: 724.4 кв.м	_____	_____	Многоквартирный дом	24666587.86

полное наименование должности

М.П.

подпись

инициалы, фамилия

Федеральное государственное бюджетное учреждение "Федеральная кадастровая палата Федеральной службы государственной регистрации, кадастра и картографии"

(полное наименование органа регистрации прав)

Раздел 1

КАДАСТРОВЫЙ ПЛАН ТЕРРИТОРИИ

Лист № 23	раздела 1	Всего листов раздела 1: 52	Всего разделов: 11	Всего листов: 315
« 15 » сентября 2020 г. № КУВИ-999/2020-182764				
Номер кадастрового квартала: 29:22:080505				

Номер п/п	Кадастровый номер объекта недвижимости	Вид объекта недвижимости	Адрес	Площадь или основная характеристика	Категория земель	Виды разрешенного использования	Назначение (проектируемое назначение)	Кадастровая стоимость (руб)
1	2	3	4	5	6	7	8	9
111	29:22:080505:139	Здание	Архангельская область, г. Архангельск, ул. Дежневцев, д. 14	площадь: 1894.5 кв.м	_____	_____	Нежилое	32818423.5
112	29:22:080505:140	Здание	Архангельская область, г. Архангельск, ул. Дежневцев, д. 14, строен 1	площадь: 89 кв.м	_____	_____	Нежилое	1015321.03
113	29:22:080505:141	Здание	Архангельская область, г. Архангельск, ул. Дежневцев, д. 14, корп 2	площадь: 572.6 кв.м	_____	_____	Многоквартирный дом	25567076.71
114	29:22:080505:142	Здание	Архангельская область, г. Архангельск, ул. Дежневцев, д. 14, корп 6	площадь: 163.3 кв.м	_____	_____	Многоквартирный дом	2815696.98
115	29:22:080505:143	Здание	Архангельская область, г. Архангельск, ул. Дежневцев, д. 14, корп 9	площадь: 191 кв.м	_____	_____	Жилое	8528312.35

полное наименование должности

М.П.

подпись

инициалы, фамилия

Федеральное государственное бюджетное учреждение "Федеральная кадастровая палата Федеральной службы государственной регистрации, кадастра и картографии"

(полное наименование органа регистрации прав)

Раздел 1

КАДАСТРОВЫЙ ПЛАН ТЕРРИТОРИИ

Лист № 24	раздела 1	Всего листов раздела 1: 52	Всего разделов: 11	Всего листов: 315
« 15 » сентября 2020 г. № КУВИ-999/2020-182764				
Номер кадастрового квартала: 29:22:080505				

Номер п/п	Кадастровый номер объекта недвижимости	Вид объекта недвижимости	Адрес	Площадь или основная характеристика	Категория земель	Виды разрешенного использования	Назначение (проектируемое назначение)	Кадастровая стоимость (руб)
1	2	3	4	5	6	7	8	9
116	29:22:080505:144	Сооружение	Архангельская область, г Архангельск, ул Дежневцев, д 14	протяженность: 12 м	_____	_____	водопроводная сеть	7909.33
117	29:22:080505:145	Здание	Архангельская область, г Архангельск, ул Герцена, д 9	площадь: 273.5 кв.м	_____	_____	Многоквартирный дом	9212092.64
118	29:22:080505:146	Здание	Архангельская область, г Архангельск, ул Дежневцев, д 11, корп 1	площадь: 2917.7 кв.м	_____	_____	Многоквартирный дом	187662495.928
119	29:22:080505:147	Здание	Архангельская область, г Архангельск, ул Дежневцев, д 8	площадь: 8.3 кв.м	_____	_____	Нежилое	450391.2
120	29:22:080505:148	Сооружение	Архангельская область, г Архангельск	протяженность: 1060 м	_____	_____	Сооружения энергетики и электропередачи	122.77

полное наименование должности

М.П.

подпись

инициалы, фамилия

Федеральное государственное бюджетное учреждение "Федеральная кадастровая палата Федеральной службы государственной регистрации, кадастра и картографии"

(полное наименование органа регистрации прав)

Раздел 1

КАДАСТРОВЫЙ ПЛАН ТЕРРИТОРИИ

Лист № 25	раздела 1	Всего листов раздела 1: 52	Всего разделов: 11	Всего листов: 315
« 15 » сентября 2020 г. № КУВИ-999/2020-182764				
Номер кадастрового квартала: 29:22:080505				

Номер п/п	Кадастровый номер объекта недвижимости	Вид объекта недвижимости	Адрес	Площадь или основная характеристика	Категория земель	Виды разрешенного использования	Назначение (проектируемое назначение)	Кадастровая стоимость (руб)
1	2	3	4	5	6	7	8	9
121	29:22:080505:149	Здание	Архангельская область, г Архангельск, ул Дежневцев, д 8	площадь: 6297.5 кв.м	_____	_____	Многоквартирный дом	384915795
122	29:22:080505:150	Здание	Архангельская область, г Архангельск, ул Дежневцев, д 8, корп 2	площадь: 2971.3 кв.м	_____	_____	Многоквартирный дом	181668550.43
123	29:22:080505:151	Здание	Архангельская область, г Архангельск, ул Дежневцев, д 14, корп 3	площадь: 502.3 кв.м	_____	_____	Многоквартирный дом	17590676.6
124	29:22:080505:152	Здание	Архангельская область, г Архангельск, ул Дежневцев, д 14, корп 7	площадь: 690.3 кв.м	_____	_____	Многоквартирный дом	23955177.17
125	29:22:080505:153	Здание	Архангельская область, г Архангельск, ул Бассейная, д 8	площадь: 483.2 кв.м	_____	_____	Нежилое	1387929.18

полное наименование должности

М.П.

подпись

инициалы, фамилия

Федеральное государственное бюджетное учреждение "Федеральная кадастровая палата Федеральной службы государственной регистрации, кадастра и картографии"

(полное наименование органа регистрации прав)

Раздел 1

КАДАСТРОВЫЙ ПЛАН ТЕРРИТОРИИ

Лист № 26	раздела 1	Всего листов раздела 1: 52	Всего разделов: 11	Всего листов: 315
« 15 » сентября 2020 г. № КУВИ-999/2020-182764				
Номер кадастрового квартала: 29:22:080505				

Номер п/п	Кадастровый номер объекта недвижимости	Вид объекта недвижимости	Адрес	Площадь или основная характеристика	Категория земель	Виды разрешенного использования	Назначение (проектируемое назначение)	Кадастровая стоимость (руб)
1	2	3	4	5	6	7	8	9
126	29:22:080505:154	Здание	Архангельская область, г Архангельск, ул Рейдовая, д 21, корп 1	площадь: 515.4 кв.м	_____	_____	Нежилое	2760645.63
127	29:22:080505:155	Сооружение	Архангельская область, г Архангельск, ул Павла Орлова, д 5	протяженность: 28 м	_____	_____	водопроводная сеть	21091.54
128	29:22:080505:156	Здание	Архангельская область, г Архангельск, ул Рейдовая, д 9, строен 1	площадь: 55.2 кв.м	_____	_____	Нежилое	512087.67
129	29:22:080505:157	Здание	Архангельская область, г Архангельск, ул Рейдовая, д 34	площадь: 168.9 кв.м	_____	_____	Жилое	3130823.29
130	29:22:080505:158	Сооружение	Архангельская область, г Архангельск, ул Павла Орлова, д 5	протяженность: 291 м	_____	_____	линии электропередач	122.77

полное наименование должности

М.П.

подпись

инициалы, фамилия

Федеральное государственное бюджетное учреждение "Федеральная кадастровая палата Федеральной службы государственной регистрации, кадастра и картографии"

(полное наименование органа регистрации прав)

Раздел 1

КАДАСТРОВЫЙ ПЛАН ТЕРРИТОРИИ

Лист № 27	раздела 1	Всего листов раздела 1: 52	Всего разделов: 11	Всего листов: 315
« 15 » сентября 2020 г. № КУВИ-999/2020-182764				
Номер кадастрового квартала: 29:22:080505				

Номер п/п	Кадастровый номер объекта недвижимости	Вид объекта недвижимости	Адрес	Площадь или основная характеристика	Категория земель	Виды разрешенного использования	Назначение (проектируемое назначение)	Кадастровая стоимость (руб)
1	2	3	4	5	6	7	8	9
131	29:22:080505:159	Здание	Архангельская область, г Архангельск, ул Дежневцев, д 14, корп 8	площадь: 3276.6 кв.м	_____	_____	Многоквартирный дом	161175134.85
132	29:22:080505:160	Здание	Архангельская область, г Архангельск, ул Павла Орлова, д 8	площадь: 2706.5 кв.м	_____	_____	Многоквартирный дом	165199103.42
133	29:22:080505:161	Здание	Архангельская область, г Архангельск, ул Дежневцев, д 4	площадь: 556.6 кв.м	_____	_____	Многоквартирный дом	20699748.06
134	29:22:080505:162	Здание	Архангельская область, г Архангельск, ул Дежневцев, д 14, строен 2	площадь: 114.9 кв.м	_____	_____	Нежилое	330035.31
135	29:22:080505:163	Здание	Архангельская область, г Архангельск, ул Дежневцев, д 5	площадь: 5701.4 кв.м	_____	_____	Многоквартирный дом	340290225.53

полное наименование должности

М.П.

подпись

инициалы, фамилия

Федеральное государственное бюджетное учреждение "Федеральная кадастровая палата Федеральной службы государственной регистрации, кадастра и картографии"

(полное наименование органа регистрации прав)

Раздел 1

КАДАСТРОВЫЙ ПЛАН ТЕРРИТОРИИ

Лист № 28	раздела 1	Всего листов раздела 1: 52	Всего разделов: 11	Всего листов: 315
« 15 » сентября 2020 г. № КУВИ-999/2020-182764				
Номер кадастрового квартала: 29:22:080505				

Номер п/п	Кадастровый номер объекта недвижимости	Вид объекта недвижимости	Адрес	Площадь или основная характеристика	Категория земель	Виды разрешенного использования	Назначение (проектируемое назначение)	Кадастровая стоимость (руб)
1	2	3	4	5	6	7	8	9
136	29:22:080505:164	Здание	Архангельская область, г Архангельск, ул Рейдовая, д 5	площадь: 2955.5 кв.м	_____	_____	Многоквартирный дом	180878195.97
137	29:22:080505:165	Здание	Архангельская область, г Архангельск, ул Рейдовая, д 16	площадь: 69.9 кв.м	_____	_____	Жилое	1426247.29
138	29:22:080505:166	Здание	Архангельская область, г Архангельск, ул Рейдовая, д 17	площадь: 66.9 кв.м	_____	_____	Жилое	1372320.37
139	29:22:080505:167	Здание	Архангельская область, г Архангельск, ул Рейдовая, д 19	площадь: 117.6 кв.м	_____	_____	Многоквартирный дом	4361266.56
140	29:22:080505:168	Здание	Архангельская область, г Архангельск, ул Рейдовая, д 21	площадь: 64.6 кв.м	_____	_____	Жилое	1330798.11

полное наименование должности

М.П.

подпись

инициалы, фамилия

Федеральное государственное бюджетное учреждение "Федеральная кадастровая палата Федеральной службы государственной регистрации, кадастра и картографии"

(полное наименование органа регистрации прав)

Раздел 1

КАДАСТРОВЫЙ ПЛАН ТЕРРИТОРИИ

Лист № 29	раздела 1	Всего листов раздела 1: 52	Всего разделов: 11	Всего листов: 315
« 15 » сентября 2020 г. № КУВИ-999/2020-182764				
Номер кадастрового квартала: 29:22:080505				

Номер п/п	Кадастровый номер объекта недвижимости	Вид объекта недвижимости	Адрес	Площадь или основная характеристика	Категория земель	Виды разрешенного использования	Назначение (проектируемое назначение)	Кадастровая стоимость (руб)
1	2	3	4	5	6	7	8	9
141	29:22:080505:169	Здание	Архангельская область, г Архангельск, ул Рейдовая, д 25	площадь: 46.5 кв.м	_____	_____	Жилое	997220.4
142	29:22:080505:170	Здание	Архангельская область, г Архангельск, ул Рейдовая, д 26	площадь: 59.4 кв.м	_____	_____	Жилое	1939931.53
143	29:22:080505:171	Сооружение	Архангельская область, г Архангельск, ул Рейдовая, д 1	протяженность: 18 м	_____	_____	Водопроводная сеть	7909.33
144	29:22:080505:172	Здание	Архангельская область, г Архангельск, ул Дежневцев, д 13, корп 2, строен 4	площадь: 1009.9 кв.м	_____	_____	Нежилое	3341119.87
145	29:22:080505:173	Здание	Архангельская область, г Архангельск, ул Дежневцев, д 13, корп 7	площадь: 401.5 кв.м	_____	_____	Многоквартирный дом	11935956.62

_____ полное наименование должности

М.П.

_____ подпись

_____ инициалы, фамилия

Федеральное государственное бюджетное учреждение "Федеральная кадастровая палата Федеральной службы государственной регистрации, кадастра и картографии"

(полное наименование органа регистрации прав)

Раздел 1

КАДАСТРОВЫЙ ПЛАН ТЕРРИТОРИИ

Лист № 30	раздела 1	Всего листов раздела 1: 52	Всего разделов: 11	Всего листов: 315
« 15 » сентября 2020 г. № КУВИ-999/2020-182764				
Номер кадастрового квартала: 29:22:080505				

Номер п/п	Кадастровый номер объекта недвижимости	Вид объекта недвижимости	Адрес	Площадь или основная характеристика	Категория земель	Виды разрешенного использования	Назначение (проектируемое назначение)	Кадастровая стоимость (руб)
1	2	3	4	5	6	7	8	9
146	29:22:080505:174	Здание	Архангельская область, г Архангельск, ул Дежневцев, д 13, строен 2	площадь: 28.6 кв.м	_____	_____	Нежилое	173881.48
147	29:22:080505:175	Здание	Архангельская область, г Архангельск, ул Дежневцев, д 13, строение 4	площадь: 89.6 кв.м	_____	_____	Нежилое	257364.35
148	29:22:080505:176	Здание	Архангельская область, г Архангельск, ул Дежневцев, д 13, корп 2	площадь: 669.8 кв.м	_____	_____	Нежилое	5263818.33
149	29:22:080505:177	Здание	Архангельская область, г Архангельск, ул Дежневцев, д 13, корп 4	площадь: 68.6 кв.м	_____	_____	Нежилое	526961.87
150	29:22:080505:178	Здание	Архангельская область, г Архангельск, ул Дежневцев, д 13	площадь: 8116.3 кв.м	_____	_____	Многоквартирный дом	489403393.93

полное наименование должности

М.П.

подпись

инициалы, фамилия

Федеральное государственное бюджетное учреждение "Федеральная кадастровая палата Федеральной службы государственной регистрации, кадастра и картографии"

(полное наименование органа регистрации прав)

Раздел 1

КАДАСТРОВЫЙ ПЛАН ТЕРРИТОРИИ

Лист № 31	раздела 1	Всего листов раздела 1: 52	Всего разделов: 11	Всего листов: 315
« 15 » сентября 2020 г. № КУВИ-999/2020-182764				
Номер кадастрового квартала: 29:22:080505				

Номер п/п	Кадастровый номер объекта недвижимости	Вид объекта недвижимости	Адрес	Площадь или основная характеристика	Категория земель	Виды разрешенного использования	Назначение (проектируемое назначение)	Кадастровая стоимость (руб)
1	2	3	4	5	6	7	8	9
151	29:22:080505:179	Здание	Архангельская область, г Архангельск, ул Дежневцев, д 13, корп 2, строен 2	площадь: 252.5 кв.м	_____	_____	Нежилое	2516371.35
152	29:22:080505:182	Здание	Архангельская область, г Архангельск, ул Дежневцев, д 13, строен 1	площадь: 290.8 кв.м	_____	_____	Нежилое	3295835.82
153	29:22:080505:183	Здание	Архангельская область, г Архангельск, ул Дежневцев, д 13, строен 3	площадь: 138.5 кв.м	_____	_____	Нежилое	1210098.05
154	29:22:080505:184	Здание	Архангельская область, г Архангельск, ул Дежневцев, д 13, корп 5	площадь: 668.1 кв.м	_____	_____	Многоквартирный дом	13690371.15
155	29:22:080505:185	Здание	Архангельская область, г Архангельск, ул Дежневцев, д 13, корп 1	площадь: 512.1 кв.м	_____	_____	Нежилое	3291528.56

_____ полное наименование должности

М.П.

_____ подпись

_____ инициалы, фамилия

Федеральное государственное бюджетное учреждение "Федеральная кадастровая палата Федеральной службы государственной регистрации, кадастра и картографии"

(полное наименование органа регистрации прав)

Раздел 1

КАДАСТРОВЫЙ ПЛАН ТЕРРИТОРИИ

Лист № 32	раздела 1	Всего листов раздела 1: 52	Всего разделов: 11	Всего листов: 315
« 15 » сентября 2020 г. № КУВИ-999/2020-182764				
Номер кадастрового квартала: 29:22:080505				

Номер п/п	Кадастровый номер объекта недвижимости	Вид объекта недвижимости	Адрес	Площадь или основная характеристика	Категория земель	Виды разрешенного использования	Назначение (проектируемое назначение)	Кадастровая стоимость (руб)
1	2	3	4	5	6	7	8	9
156	29:22:080505:186	Здание	Архангельская область, г Архангельск, ул Дежневцев, д 13, корп 6	площадь: 124.7 кв.м	_____	_____	Многоквартирный дом	3095492.94
157	29:22:080505:187	Здание	Архангельская область, г Архангельск, ул Дежневцев, д 6	площадь: 709 кв.м	_____	_____	Многоквартирный дом	24604115.04
158	29:22:080505:188	Здание	Архангельская область, г Архангельск, ул Дежневцев, д 7, корп 1	площадь: 2980.8 кв.м	_____	_____	Многоквартирный дом	182142082.08
159	29:22:080505:189	Здание	Архангельская область, г Архангельск, ул Дежневцев, д 7	площадь: 403.6 кв.м	_____	_____	Многоквартирный дом	11998386.28
160	29:22:080505:190	Здание	Архангельская область, г Архангельск, ул Дежневцев, д 9	площадь: 410.3 кв.м	_____	_____	Многоквартирный дом	12197566.62

полное наименование должности

М.П.

подпись

инициалы, фамилия

КАДАСТРОВЫЙ ПЛАН ТЕРРИТОРИИ

Лист № 33	раздела 1	Всего листов раздела 1: 52	Всего разделов: 11	Всего листов: 315
« 15 » сентября 2020 г. № КУВИ-999/2020-182764				
Номер кадастрового квартала: 29:22:080505				

Номер п/п	Кадастровый номер объекта недвижимости	Вид объекта недвижимости	Адрес	Площадь или основная характеристика	Категория земель	Виды разрешенного использования	Назначение (проектируемое назначение)	Кадастровая стоимость (руб)
1	2	3	4	5	6	7	8	9
161	29:22:080505:191	Сооружение	Архангельская область, г. Архангельск, ул. Дежневцев, д. 10	протяженность: 156 м	_____	_____	канализационная сеть	7675.86
162	29:22:080505:192	Здание	Архангельская область, г. Архангельск, ул. Дежневцев, д. 10, корп. 1	площадь: 1469.2 кв.м	_____	_____	Многоквартирный дом	94848804.6
163	29:22:080505:193	Здание	Архангельская область, г. Архангельск, ул. Дежневцев, д. 10, строен 1	площадь: 367.4 кв.м	_____	_____	Нежилое	3159526.11
164	29:22:080505:194	Здание	Архангельская область, г. Архангельск, ул. Дежневцев, д. 10	площадь: 1264.9 кв.м	_____	_____	Нежилое	62633781.98
165	29:22:080505:195	Здание	Архангельская область, г. Архангельск, ул. Бассейная, д. 3	площадь: 693.5 кв.м	_____	_____	Многоквартирный дом	26825564.77

полное наименование должности

М.П.

подпись

инициалы, фамилия

Федеральное государственное бюджетное учреждение "Федеральная кадастровая палата Федеральной службы государственной регистрации, кадастра и картографии"

(полное наименование органа регистрации прав)

Раздел 1

КАДАСТРОВЫЙ ПЛАН ТЕРРИТОРИИ

Лист № 34	раздела 1	Всего листов раздела 1: 52	Всего разделов: 11	Всего листов: 315
« 15 » сентября 2020 г. № КУВИ-999/2020-182764				
Номер кадастрового квартала: 29:22:080505				

Номер п/п	Кадастровый номер объекта недвижимости	Вид объекта недвижимости	Адрес	Площадь или основная характеристика	Категория земель	Виды разрешенного использования	Назначение (проектируемое назначение)	Кадастровая стоимость (руб)
1	2	3	4	5	6	7	8	9
166	29:22:080505:196	Сооружение	Архангельская область, г Архангельск, ул Бассейная, д 3	протяженность: 15 м	_____	_____	нежилое	22409.76
167	29:22:080505:197	Сооружение	Архангельская область, г Архангельск	протяженность: 48 м	_____	_____	канализационная сеть	7675.86
168	29:22:080505:198	Здание	Архангельская область, г Архангельск, ул Бассейная, д 4, корп 1	площадь: 577.1 кв.м	_____	_____	Нежилое	17282990.8
169	29:22:080505:199	Здание	Архангельская область, г Архангельск, ул Бассейная, д 4	площадь: 794 кв.м	_____	_____	Многоквартирный дом	7818787.96
170	29:22:080505:200	Здание	Архангельская область, г Архангельск, ул Бассейная, д 4, строен 1	площадь: 281.4 кв.м	_____	_____	Нежилое	1649637.5

полное наименование должности

М.П.

подпись

инициалы, фамилия

КАДАСТРОВЫЙ ПЛАН ТЕРРИТОРИИ

Лист № 35	раздела 1	Всего листов раздела 1: 52	Всего разделов: 11	Всего листов: 315
« 15 » сентября 2020 г. № КУВИ-999/2020-182764				
Номер кадастрового квартала: 29:22:080505				

Номер п/п	Кадастровый номер объекта недвижимости	Вид объекта недвижимости	Адрес	Площадь или основная характеристика	Категория земель	Виды разрешенного использования	Назначение (проектируемое назначение)	Кадастровая стоимость (руб)
1	2	3	4	5	6	7	8	9
171	29:22:080505:201	Здание	Архангельская область, г Архангельск, ул Бассейная, д 5	площадь: 705.6 кв.м	_____	_____	Многоквартирный дом	24387963.26
172	29:22:080505:202	Здание	Архангельская область, г Архангельск, ул Бассейная, д 7	площадь: 710.2 кв.м	_____	_____	Многоквартирный дом	24546955.09
173	29:22:080505:203	Здание	Архангельская область, г Архангельск, ул Рейдовая, д 3	площадь: 57.8 кв.м	_____	_____	Жилое	1207022.37
174	29:22:080505:204	Здание	Архангельская область, г Архангельск, ул Рейдовая, д 3, корп 1	площадь: 156.3 кв.м	_____	_____	Нежилое	448951.36
175	29:22:080505:205	Здание	Архангельская область, г Архангельск, ул Рейдовая, д 3	площадь: 3826.7 кв.м	_____	_____	Нежилое	29854359.13

_____ полное наименование должности

М.П.

_____ подпись

_____ инициалы, фамилия

КАДАСТРОВЫЙ ПЛАН ТЕРРИТОРИИ

Лист № 36	раздела 1	Всего листов раздела 1: 52	Всего разделов: 11	Всего листов: 315
« 15 » сентября 2020 г. № КУВИ-999/2020-182764				
Номер кадастрового квартала: 29:22:080505				

Номер п/п	Кадастровый номер объекта недвижимости	Вид объекта недвижимости	Адрес	Площадь или основная характеристика	Категория земель	Виды разрешенного использования	Назначение (проектируемое назначение)	Кадастровая стоимость (руб)
1	2	3	4	5	6	7	8	9
176	29:22:080505:206	Сооружение	Архангельская область, г Архангельск, ул Рейдовая, д 3	протяженность: 100 м	_____	_____	Хозяйственное	7675.86
177	29:22:080505:207	Здание	Архангельская область, г Архангельск, ул Рейдовая, д 11	площадь: 114.5 кв.м	_____	_____	Нежилое	5914414
178	29:22:080505:208	Здание	Архангельская область, г Архангельск, ул Рейдовая, д 14	площадь: 265.1 кв.м	_____	_____	Нежилое	3418982.18
179	29:22:080505:209	Здание	Архангельская область, г Архангельск, ул Рейдовая, д 14	площадь: 4627.4 кв.м	_____	_____	Нежилое	17667089.28
180	29:22:080505:210	Здание	Архангельская область, г Архангельск, ул Рейдовая, д 14, корп 1	площадь: 921.5 кв.м	_____	_____	Нежилое	3518222.49

_____ полное наименование должности

М.П.

_____ подпись

_____ инициалы, фамилия

КАДАСТРОВЫЙ ПЛАН ТЕРРИТОРИИ

Лист № 37	раздела 1	Всего листов раздела 1: 52	Всего разделов: 11	Всего листов: 315
« 15 » сентября 2020 г. № КУВИ-999/2020-182764				
Номер кадастрового квартала: 29:22:080505				

Номер п/п	Кадастровый номер объекта недвижимости	Вид объекта недвижимости	Адрес	Площадь или основная характеристика	Категория земель	Виды разрешенного использования	Назначение (проектируемое назначение)	Кадастровая стоимость (руб)
1	2	3	4	5	6	7	8	9
181	29:22:080505:211	Здание	Архангельская область, г Архангельск, ул Рейдовая, д 14	площадь: 409.3 кв.м	_____	_____	Нежилое	4454552.95
182	29:22:080505:212	Здание	163035, Архангельская область, г Архангельск, ул Рейдовая, д 14, строен 1	площадь: 148.5 кв.м	_____	_____	Жилое	3369075.93
183	29:22:080505:213	Здание	Архангельская область, г Архангельск, ул Рейдовая, д 14	площадь: 31.4 кв.м	_____	_____	Нежилое	90192.42
184	29:22:080505:215	Здание	Архангельская область, г Архангельск, ул Рейдовая, д 24	площадь: 60.3 кв.м	_____	_____	Жилое	1252715.62
185	29:22:080505:216	Здание	Архангельская область, г Архангельск, ул Рейдовая, д 37	площадь: 38.8 кв.м	_____	_____	Жилое	850390.46

_____ полное наименование должности

М.П.

_____ подпись

_____ инициалы, фамилия

Федеральное государственное бюджетное учреждение "Федеральная кадастровая палата Федеральной службы государственной регистрации, кадастра и картографии"

(полное наименование органа регистрации прав)

Раздел 1

КАДАСТРОВЫЙ ПЛАН ТЕРРИТОРИИ

Лист № 38	раздела 1	Всего листов раздела 1: 52	Всего разделов: 11	Всего листов: 315
« 15 » сентября 2020 г. № КУВИ-999/2020-182764				
Номер кадастрового квартала: 29:22:080505				

Номер п/п	Кадастровый номер объекта недвижимости	Вид объекта недвижимости	Адрес	Площадь или основная характеристика	Категория земель	Виды разрешенного использования	Назначение (проектируемое назначение)	Кадастровая стоимость (руб)
1	2	3	4	5	6	7	8	9
186	29:22:080505:218	Здание	Архангельская область, г Архангельск, ул Рейдовая, д 62, корп 1	площадь: 404.9 кв.м	_____	_____	Нежилое	2738707.16
187	29:22:080505:219	Здание	Архангельская область, г Архангельск, ул Павла Орлова, д 2, строен 1	площадь: 364.8 кв.м	_____	_____	Нежилое	1273948.98
188	29:22:080505:221	Здание	Архангельская область, г Архангельск, ул Павла Орлова, д 2, корп 1	площадь: 893.1 кв.м	_____	_____	Многоквартирный дом	39658042.98
189	29:22:080505:222	Здание	Архангельская область, г Архангельск, ул Павла Орлова, д 6	площадь: 504.8 кв.м	_____	_____	Многоквартирный дом	16797088.75
190	29:22:080505:223	Здание	Архангельская область, г Архангельск, ул Павла Орлова, д 6, строен 1	площадь: 8.9 кв.м	_____	_____	Нежилое	49464.39

_____ полное наименование должности

М.П.

_____ подпись

_____ инициалы, фамилия

КАДАСТРОВЫЙ ПЛАН ТЕРРИТОРИИ

Лист № 39	раздела 1	Всего листов раздела 1: 52	Всего разделов: 11	Всего листов: 315
« 15 » сентября 2020 г. № КУВИ-999/2020-182764				
Номер кадастрового квартала: 29:22:080505				

Номер п/п	Кадастровый номер объекта недвижимости	Вид объекта недвижимости	Адрес	Площадь или основная характеристика	Категория земель	Виды разрешенного использования	Назначение (проектируемое назначение)	Кадастровая стоимость (руб)
1	2	3	4	5	6	7	8	9
191	29:22:080505:224	Здание	Архангельская область, г Архангельск, ул Павла Орлова, д 7	площадь: 770.2 кв.м	_____	_____	Многоквартирный дом	26580703.39
192	29:22:080505:225	Здание	Архангельская область, г Архангельск, ул Павла Орлова, д 10	площадь: 520.9 кв.м	_____	_____	Многоквартирный дом	19265387.53
193	29:22:080505:226	Здание	Архангельская область, г Архангельск, ул Павла Орлова, д 11	площадь: 403 кв.м	_____	_____	Многоквартирный дом	11914566.04
194	29:22:080505:227	Здание	Архангельская область, г Архангельск, ул Дежневцев, д 2	площадь: 696.9 кв.м	_____	_____	Многоквартирный дом	23553944.67
195	29:22:080505:228	Здание	Архангельская область, г Архангельск, ул Дежневцев, д 2	площадь: 13.4 кв.м	_____	_____	Нежилое	102913.68

полное наименование должности

М.П.

подпись

инициалы, фамилия

КАДАСТРОВЫЙ ПЛАН ТЕРРИТОРИИ

Лист № 40	раздела 1	Всего листов раздела 1: 52	Всего разделов: 11	Всего листов: 315
« 15 » сентября 2020 г. № КУВИ-999/2020-182764				
Номер кадастрового квартала: 29:22:080505				

Номер п/п	Кадастровый номер объекта недвижимости	Вид объекта недвижимости	Адрес	Площадь или основная характеристика	Категория земель	Виды разрешенного использования	Назначение (проектируемое назначение)	Кадастровая стоимость (руб)
1	2	3	4	5	6	7	8	9
196	29:22:080505:229	Здание	Архангельская область, г Архангельск, ул Павла Орлова, д 3	площадь: 217.4 кв.м	_____	_____	Нежилое	1052353.32
197	29:22:080505:230	Здание	Архангельская область, г Архангельск, ул Рейдовая, д 16А	площадь: 45.3 кв.м	_____	_____	Жилое	974572.87
198	29:22:080505:231	Здание	Архангельская область, г Архангельск, ул Рейдовая, д 2	площадь: 74.1 кв.м	_____	_____	Жилое	2645424.09
199	29:22:080505:232	Здание	Архангельская область, г Архангельск, ул Рейдовая, д 4	площадь: 62.4 кв.м	_____	_____	Жилое	1290926.21
200	29:22:000000:240	Сооружение	Архангельская область, г Архангельск, ул Рейдовая	протяженность: 96 м	_____	_____	Водопроводная сеть	7909.33

полное наименование должности

М.П.

подпись

инициалы, фамилия

КАДАСТРОВЫЙ ПЛАН ТЕРРИТОРИИ

Лист № 41	раздела 1	Всего листов раздела 1: 52	Всего разделов: 11	Всего листов: 315
« 15 » сентября 2020 г. № КУВИ-999/2020-182764				
Номер кадастрового квартала: 29:22:080505				

Номер п/п	Кадастровый номер объекта недвижимости	Вид объекта недвижимости	Адрес	Площадь или основная характеристика	Категория земель	Виды разрешенного использования	Назначение (проектируемое назначение)	Кадастровая стоимость (руб)
1	2	3	4	5	6	7	8	9
201	29:22:080505:1570	Земельный участок	Местоположение установлено относительно ориентира, расположенного за пределами участка. Почтовый адрес ориентира: Архангельская область, г Архангельск, ул Лесозаводская	110 +/-4	Земли населенных пунктов	Для строительства теплотрассы	_____	27764.87
202	29:22:080505:1571	Земельный участок	Местоположение установлено относительно ориентира, расположенного за пределами участка. Почтовый адрес ориентира: Архангельская область, г Архангельск, ул Рейдовая, д 24	778 +/-9	Земли населенных пунктов	под постр., двор, огород	_____	440425.8
203	29:22:080505:1612	Сооружение	Архангельская область, г Архангельск, ул Дежневцев, д 5	протяженность: 109 м	_____	_____	Канализационная сеть	_____
204	29:22:080505:1613	Сооружение	Архангельская область, г Архангельск	протяженность: 73 м	_____	_____	Канализационная сеть	_____
205	29:22:080505:1614	Объект незавершенного строительства	Архангельская область, г Архангельск, ул Рейдовая	площадь застройки: 66.4 кв.м	_____	_____	объект незавершенного строительства	_____

_____ полное наименование должности

М.П.

_____ подпись

_____ инициалы, фамилия

КАДАСТРОВЫЙ ПЛАН ТЕРРИТОРИИ

Лист № 42	раздела 1	Всего листов раздела 1: 52	Всего разделов: 11	Всего листов: 315
« 15 » сентября 2020 г. № КУВИ-999/2020-182764				
Номер кадастрового квартала: 29:22:080505				

Номер п/п	Кадастровый номер объекта недвижимости	Вид объекта недвижимости	Адрес	Площадь или основная характеристика	Категория земель	Виды разрешенного использования	Назначение (проектируемое назначение)	Кадастровая стоимость (руб)
1	2	3	4	5	6	7	8	9
206	29:22:080505:1615	Сооружение	Архангельская область, г Архангельск	протяженность: 135 м	_____	_____	Канализационная сеть	_____
207	29:22:080505:1617	Земельный участок	Местоположение установлено относительно ориентира, расположенного за пределами участка. Почтовый адрес ориентира: Архангельская область, г Архангельск, ул Лесозаводская, д 8, строен 3	293 +/-6	Земли населенных пунктов	Для строительства теплотрассы	_____	73955.51
208	29:22:080505:1618	Земельный участок	Местоположение установлено относительно ориентира, расположенного за пределами участка. Почтовый адрес ориентира: 163000, Архангельская область, г Архангельск, ул Дежневцев, д 7	1313 +/-13	Земли населенных пунктов	Для эксплуатации многоквартирного жилого дома	_____	841685.52
209	29:22:080505:1619	Земельный участок	Местоположение установлено относительно ориентира, расположенного за пределами участка. Почтовый адрес ориентира: Архангельская область, г Архангельск, ул Рейдовая, д 37	1067 +/-11	Земли населенных пунктов	Для эксплуатации индивидуального жилого дома	_____	626115.6
210	29:22:080505:1620	Земельный участок	Местоположение установлено относительно ориентира, расположенного за пределами участка. Почтовый адрес ориентира: Архангельская область, г Архангельск, ул Рейдовая, д 14, строен 1	1181 +/-12	Земли населенных пунктов	Для эксплуатации индивидуального жилого дома	_____	693613.11

_____ полное наименование должности

_____ М.П.

_____ подпись

_____ инициалы, фамилия

КАДАСТРОВЫЙ ПЛАН ТЕРРИТОРИИ

Лист № 43	раздела 1	Всего листов раздела 1: 52	Всего разделов: 11	Всего листов: 315
« 15 » сентября 2020 г. № КУВИ-999/2020-182764				
Номер кадастрового квартала: 29:22:080505				

Номер п/п	Кадастровый номер объекта недвижимости	Вид объекта недвижимости	Адрес	Площадь или основная характеристика	Категория земель	Виды разрешенного использования	Назначение (проектируемое назначение)	Кадастровая стоимость (руб)
1	2	3	4	5	6	7	8	9
211	29:22:080505:1621	Земельный участок	Местоположение установлено относительно ориентира, расположенного за пределами участка. Почтовый адрес ориентира: Архангельская область, г Архангельск, ул Дежневцев	773 +/-10	Земли населенных пунктов	Для организации и эксплуатации бесплатной открытой парковочной автостоянки без права капитального строительства и создания объектов недвижимости	—	835628.46
212	29:22:080505:1622	Земельный участок	Местоположение установлено относительно ориентира, расположенного за пределами участка. Почтовый адрес ориентира: 163000, Архангельская область, г Архангельск, ул Дежневцев	703 +/-9	Земли населенных пунктов	Для эксплуатации здания теплицы	—	238359.18
213	29:22:080505:1623	Земельный участок	Местоположение установлено относительно ориентира, расположенного за пределами участка. Почтовый адрес ориентира: 163000, Архангельская область, г Архангельск, ул Дежневцев, д 12	12172 +/-39	Земли населенных пунктов	Для эксплуатации здания школы	—	4127038.32
214	29:22:080505:1629	Сооружение	Архангельская область, г Архангельск	протяженность: 100 м	—	—	Иное сооружение (КЛ-0,4 кВ от ТП-353 к жилому дому №10, корп. 1 по ул. Дежневцев)	—
215	29:22:080505:1630	Земельный участок	Местоположение установлено относительно ориентира, расположенного за пределами участка. Почтовый адрес ориентира: 163035, Архангельская область, г Архангельск, ул Дежневцев	28 +/-2	Земли населенных пунктов	Для установки и эксплуатации торгового павильона без права капитального строительства и создания объектов недвижимости	—	42261.52

полное наименование должности

М.П.

подпись

инициалы, фамилия

КАДАСТРОВЫЙ ПЛАН ТЕРРИТОРИИ

Лист № 44	раздела 1	Всего листов раздела 1: 52	Всего разделов: 11	Всего листов: 315
« 15 » сентября 2020 г. № КУВИ-999/2020-182764				
Номер кадастрового квартала: 29:22:080505				

Номер п/п	Кадастровый номер объекта недвижимости	Вид объекта недвижимости	Адрес	Площадь или основная характеристика	Категория земель	Виды разрешенного использования	Назначение (проектируемое назначение)	Кадастровая стоимость (руб)
1	2	3	4	5	6	7	8	9
216	29:22:080505:1674	Сооружение	Архангельская область, г Архангельск, ул Дежневцев, д 10	протяженность: 123 м	_____	_____	9) иные сооружения производственного назначения	_____
217	29:22:080505:1675	Земельный участок	Местоположение установлено относительно ориентира, расположенного за пределами участка. Почтовый адрес ориентира: 163035, Архангельская область, г Архангельск, ул Дежневцев, д 13, строен 1	915 +/-11	Земли населенных пунктов	Для эксплуатации районной канализационной насосной станции	_____	230955.15
218	29:22:080505:1679	Земельный участок	163035, Архангельская область, г Архангельск, ул Рейдовая	210 +/-5	Земли населенных пунктов	Для муниципальных нужд: инженерной подготовки территории, предназначенной для организации жилой зоны и общественно-деловой зоны	_____	207744.6
219	29:22:080505:1680	Сооружение	163035, Архангельская область, г Архангельск, ул Бассейная, д 8	протяженность: 40 м	_____	_____	канализационная сеть	_____
220	29:22:080505:1683	Здание	Архангельская область, г Архангельск, ул Дежневцев, д 13, корп 2, строен 1	площадь: 194.5 кв.м	_____	_____	Нежилое	742587.39

полное наименование должности

М.П.

подпись

инициалы, фамилия

КАДАСТРОВЫЙ ПЛАН ТЕРРИТОРИИ

Лист № 45	раздела 1	Всего листов раздела 1: 52	Всего разделов: 11	Всего листов: 315
« 15 » сентября 2020 г. № КУВИ-999/2020-182764				
Номер кадастрового квартала: 29:22:080505				

Номер п/п	Кадастровый номер объекта недвижимости	Вид объекта недвижимости	Адрес	Площадь или основная характеристика	Категория земель	Виды разрешенного использования	Назначение (проектируемое назначение)	Кадастровая стоимость (руб)
1	2	3	4	5	6	7	8	9
221	29:22:080505:1714	Здание	Архангельская область, г Архангельск, ул Рейдовая, д 13	площадь: 138 кв.м	_____	_____	Жилое	7564042.2
222	29:22:080505:1715	Земельный участок	Местоположение установлено относительно ориентира, расположенного за пределами участка. Почтовый адрес ориентира: Архангельская область, г Архангельск, ул Дежневцев	533 +/-8	Земли населенных пунктов	для организации и эксплуатации бесплатной открытой парковочной автостоянки без права капитального строительства и создания объектов недвижимости	_____	574744.56
223	29:22:080505:1716	Земельный участок	Местоположение установлено относительно ориентира, расположенного за пределами участка. Почтовый адрес ориентира: 163035, Архангельская область, г Архангельск, ул Дежневцев	851 +/-10	Земли населенных пунктов	Для размещения объекта розничной торговли	_____	1248851.01
224	29:22:080505:1725	Земельный участок	Местоположение установлено относительно ориентира, расположенного за пределами участка. Почтовый адрес ориентира: 163035, Архангельская область, г Архангельск, ул Бассейная, д 4	1844 +/-15	Земли населенных пунктов	Для эксплуатации многоквартирного жилого дома (среднеэтажная жилая застройка)	_____	1112651.16
225	29:22:080505:1727	Сооружение	163035, Архангельская область, г Архангельск, ул Рейдовая	протяженность: 470 м	_____	_____	10.3 Сооружения канализации	_____

полное наименование должности

М.П.

подпись

инициалы, фамилия

КАДАСТРОВЫЙ ПЛАН ТЕРРИТОРИИ

Лист № 46	раздела 1	Всего листов раздела 1: 52	Всего разделов: 11	Всего листов: 315
« 15 » сентября 2020 г. № КУВИ-999/2020-182764				
Номер кадастрового квартала: 29:22:080505				

Номер п/п	Кадастровый номер объекта недвижимости	Вид объекта недвижимости	Адрес	Площадь или основная характеристика	Категория земель	Виды разрешенного использования	Назначение (проектируемое назначение)	Кадастровая стоимость (руб)
1	2	3	4	5	6	7	8	9
226	29:22:080505:1728	Здание	Архангельская область, г Архангельск, ул Рейдовая, д 34	площадь: 566.4 кв.м	_____	_____	Нежилое	2162475.55
227	29:22:080505:1732	Сооружение	163000, Архангельская область, г Архангельск	протяженность: 89 м	_____	_____	10) сооружения коммунального хозяйства	_____
228	29:22:080505:1733	Сооружение	163000, Архангельская область, г Архангельск	протяженность: 1184 м	_____	_____	10 Сооружение коммунального хозяйства	_____
229	29:22:080505:1735	Земельный участок	Местоположение установлено относительно ориентира, расположенного за пределами участка. Почтовый адрес ориентира: Архангельская область, г Архангельск, ул Рейдовая, д 16, корп 1	531 +/-8	Земли населенных пунктов	Для эксплуатации индивидуального жилого дома	_____	315451.17
230	29:22:080505:1736	Здание	Архангельская область, г Архангельск, ул Дежневцев, д 9, корп 1	площадь: 476.3 кв.м	_____	_____	Нежилое	1818480.06

полное наименование должности

М.П.

подпись

инициалы, фамилия

Федеральное государственное бюджетное учреждение "Федеральная кадастровая палата Федеральной службы государственной регистрации, кадастра и картографии"

(полное наименование органа регистрации прав)

Раздел 1

КАДАСТРОВЫЙ ПЛАН ТЕРРИТОРИИ

Лист № 47	раздела 1	Всего листов раздела 1: 52	Всего разделов: 11	Всего листов: 315
« 15 » сентября 2020 г. № КУВИ-999/2020-182764				
Номер кадастрового квартала: 29:22:080505				

Номер п/п	Кадастровый номер объекта недвижимости	Вид объекта недвижимости	Адрес	Площадь или основная характеристика	Категория земель	Виды разрешенного использования	Назначение (проектируемое назначение)	Кадастровая стоимость (руб)
1	2	3	4	5	6	7	8	9
231	29:22:080505:1737	Сооружение	163000, Архангельская область, г Архангельск	протяженность: 24 м	_____	_____	10) Сооружения коммунального хозяйства	_____
232	29:22:080505:1738	Сооружение	163000, Архангельская область, г Архангельск	протяженность: 22 м	_____	_____	10) Сооружения коммунального хозяйства	_____
233	29:22:080505:1739	Земельный участок	163035, Архангельская область, г Архангельск, ул Рейдовая, д 19	871 +/-10	Земли населенных пунктов	для размещения индивидуального жилого дома	_____	502967.66
234	29:22:080505:1740	Земельный участок	Местоположение установлено относительно ориентира, расположенного за пределами участка. Почтовый адрес ориентира: 163035, Архангельская область, г Архангельск, ул Рейдовая, д 19	874 +/-10	Земли населенных пунктов	Для размещения индивидуального жилого дома	_____	508388.32
235	29:22:080505:1745	Земельный участок	Местоположение установлено относительно ориентира, расположенного за пределами участка. Почтовый адрес ориентира: 163035, Архангельская область, г Архангельск, ул Рейдовая	83 +/-3	Земли населенных пунктов	для размещения индивидуального жилого дома (без права капитального строительства и создания объектов недвижимости)	_____	47358.14

М.П.

полное наименование должности

подпись

инициалы, фамилия

КАДАСТРОВЫЙ ПЛАН ТЕРРИТОРИИ

Лист № 48	раздела 1	Всего листов раздела 1: 52	Всего разделов: 11	Всего листов: 315
« 15 » сентября 2020 г. № КУВИ-999/2020-182764				
Номер кадастрового квартала: 29:22:080505				

Номер п/п	Кадастровый номер объекта недвижимости	Вид объекта недвижимости	Адрес	Площадь или основная характеристика	Категория земель	Виды разрешенного использования	Назначение (проектируемое назначение)	Кадастровая стоимость (руб)
1	2	3	4	5	6	7	8	9
236	29:22:080505:1747	Земельный участок	Архангельская область, г Архангельск, ул Рейдовая, д 14, корп 1	1927 +/-15	Земли населенных пунктов	для эксплуатации индивидуальных гаражей (для размещения объектов для хранения индивидуальных автотранспортных средств)	_____	2072989.52
237	29:22:080505:1748	Сооружение	Архангельская область, г Архангельск	протяженность: 38 м	_____	_____	нежилое	_____
238	29:22:080505:1749	Здание	Архангельская область, г Архангельск, ул Дежневцев, д 11, корп 2	площадь: 601.2 кв.м	_____	_____	Нежилое	2295339.52
239	29:22:080505:1750	Сооружение	Архангельская область, г Архангельск, ул Дежневцев	протяженность: 176 м	_____	_____	Иное сооружение (Наружное электроснабжение)	_____
240	29:22:080505:1751	Сооружение	Архангельская область, г Архангельск, ул Дежневцев	протяженность: 14 м	_____	_____	Иное сооружение (сети водопровода)	_____

_____ полное наименование должности

М.П.

_____ подпись

_____ инициалы, фамилия

КАДАСТРОВЫЙ ПЛАН ТЕРРИТОРИИ

Лист № 49	раздела 1	Всего листов раздела 1: 52	Всего разделов: 11	Всего листов: 315
« 15 » сентября 2020 г. № КУВИ-999/2020-182764				
Номер кадастрового квартала: 29:22:080505				

Номер п/п	Кадастровый номер объекта недвижимости	Вид объекта недвижимости	Адрес	Площадь или основная характеристика	Категория земель	Виды разрешенного использования	Назначение (проектируемое назначение)	Кадастровая стоимость (руб)
1	2	3	4	5	6	7	8	9
241	29:22:080505:1752	Сооружение	163035, Архангельская область, г Архангельск, ул Рейдовая	протяженность: 22 м	_____	_____	7.3. Сооружения водного транспорта	_____
242	29:22:000000:2602	Здание	Архангельская область, г Архангельск, ул Дежневцев, д 3	площадь: 550.6 кв.м	_____	_____	Многоквартирный дом	2475101.17
243	29:22:000000:2604	Здание	Архангельская область, г Архангельск, ул Дежневцев, д 12	площадь: 4349.5 кв.м	_____	_____	Нежилое	67816925.56
244	29:22:000000:2606	Здание	Архангельская область, г Архангельск, ул Дежневцев, д 12, строен 1	площадь: 200.2 кв.м	_____	_____	Нежилое	3899197.46
245	29:22:080505:3116	Земельный участок	163035, Архангельская область, г Архангельск, ул Рейдовая	900 +/-11	Земли населенных пунктов	питомники	_____	432

полное наименование должности

М.П.

подпись

инициалы, фамилия

Федеральное государственное бюджетное учреждение "Федеральная кадастровая палата Федеральной службы государственной регистрации, кадастра и картографии"

(полное наименование органа регистрации прав)

Раздел 1

КАДАСТРОВЫЙ ПЛАН ТЕРРИТОРИИ

Лист № 50	раздела 1	Всего листов раздела 1: 52	Всего разделов: 11	Всего листов: 315
« 15 » сентября 2020 г. № КУВИ-999/2020-182764				
Номер кадастрового квартала: 29:22:080505				

Номер п/п	Кадастровый номер объекта недвижимости	Вид объекта недвижимости	Адрес	Площадь или основная характеристика	Категория земель	Виды разрешенного использования	Назначение (проектируемое назначение)	Кадастровая стоимость (руб)
1	2	3	4	5	6	7	8	9
246	29:22:080505:3117	Земельный участок	163035, Архангельская область, ул Рейдовая	106 +/-4	Земли населенных пунктов	Ведение огородничества	_____	6715.1
247	29:22:080505:3118	Здание	163035, Архангельская область, г Архангельск, ул Рейдовая, д 14, стр 2	площадь: 578.7 кв.м	_____	_____	Нежилое	2209436.09
248	29:22:080505:3119	Здание	163035, Архангельская область, г Архангельск, ул Рейдовая, д 14, строен 2	площадь: 578.7 кв.м	_____	_____	Нежилое	2209436.09
249	29:22:080505:3120	Сооружение	Архангельская область, г Архангельск	протяженность: 48 м	_____	_____	10) сооружения коммунального хозяйства	_____
250	29:22:080505:3121	Сооружение	Архангельская область, г Архангельск	протяженность: 78 м	_____	_____	10) сооружения коммунального хозяйства	_____

полное наименование должности

М.П.

подпись

инициалы, фамилия

КАДАСТРОВЫЙ ПЛАН ТЕРРИТОРИИ

Лист № 51	раздела 1	Всего листов раздела 1: 52	Всего разделов: 11	Всего листов: 315
« 15 » сентября 2020 г. № КУВИ-999/2020-182764				
Номер кадастрового квартала: 29:22:080505				

Номер п/п	Кадастровый номер объекта недвижимости	Вид объекта недвижимости	Адрес	Площадь или основная характеристика	Категория земель	Виды разрешенного использования	Назначение (проектируемое назначение)	Кадастровая стоимость (руб)
1	2	3	4	5	6	7	8	9
251	29:22:080505:3122	Сооружение	Архангельская область, г Архангельск	протяженность: 131 м	_____	_____	10.3. Сооружения канализации	_____
252	29:22:080505:3123	Сооружение	Архангельская область, г Архангельск	протяженность: 44 м	_____	_____	10.3. Сооружения канализации	_____
253	29:22:080505:3124	Сооружение	Архангельская область, г Архангельск	протяженность: 78 м	_____	_____	10.3. Сооружения канализации	_____
254	29:22:080505:3125	Земельный участок	Архангельская область, г Архангельск	7059 +/-29	Земли населенных пунктов	для муниципальных нужд: инженерной подготовки территории, предназначенной для организации жилой зоны и общественно-деловой зоны	_____	_____
255	29:22:000000:3144	Здание	Архангельская область, г Архангельск, ул Рейдовая, д 35	площадь: 731 кв.м	_____	_____	Нежилое	7936263.21

полное наименование должности

М.П.

подпись

инициалы, фамилия

Федеральное государственное бюджетное учреждение "Федеральная кадастровая палата Федеральной службы государственной регистрации, кадастра и картографии"

(полное наименование органа регистрации прав)

Раздел 1

КАДАСТРОВЫЙ ПЛАН ТЕРРИТОРИИ

Лист № 52	раздела 1	Всего листов раздела 1: 52	Всего разделов: 11	Всего листов: 315
« 15 » сентября 2020 г. № КУВИ-999/2020-182764				
Номер кадастрового квартала: 29:22:080505				

Номер п/п	Кадастровый номер объекта недвижимости	Вид объекта недвижимости	Адрес	Площадь или основная характеристика	Категория земель	Виды разрешенного использования	Назначение (проектируемое назначение)	Кадастровая стоимость (руб)
1	2	3	4	5	6	7	8	9
256	29:22:000000:3879	Здание	Архангельская область, г Архангельск, ул Дежневцев, д 12, строен 1	площадь: 42 кв.м	_____	_____	Нежилое	160353.06
257	29:22:000000:7892	Сооружение	163000, Архангельская область, г Архангельск	_____	_____	_____	1.1. сооружения электроэнергетики	_____

полное наименование должности

М.П.

подпись

инициалы, фамилия

КАДАСТРОВЫЙ ПЛАН ТЕРРИТОРИИ

На основании запроса от 24.05.2020, поступившего на рассмотрение 24.05.2020, сообщаем, что согласно записям Единого государственного реестра недвижимости:

Лист № 1	раздела 1	Всего листов раздела 1: 10	Всего разделов: 11	Всего листов: 287
« 24 » мая 2020 г. № КУВИ-002/2020-1222730				
Номер кадастрового квартала: 29:22:081001			Площадь кадастрового квартала: 27.23 Га	

Общие сведения об объектах недвижимости в кадастровом квартале

Номер п/п	Кадастровый номер объекта недвижимости	Вид объекта недвижимости	Адрес	Площадь или основная характеристика	Категория земель	Виды разрешенного использования	Назначение (проектируемое назначение)	Кадастровая стоимость (руб)
1	2	3	4	5	6	7	8	9
1	29:22:081001:1	Земельный участок	Местоположение установлено относительно ориентира, расположенного в границах участка. Почтовый адрес ориентира: Архангельская область, г Архангельск, ул Дрейера, д 2, корп 1	1806	Земли населенных пунктов	эксплуатация жилого дома	—	1935706.92
2	29:22:081001:2	Земельный участок	Местоположение установлено относительно ориентира, расположенного в границах участка. Почтовый адрес ориентира: Архангельская область, г Архангельск, ул Дрейера, д 2	1429	Земли населенных пунктов	эксплуатация жилого дома	—	1531630.78
3	29:22:081001:3	Земельный участок	Местоположение установлено относительно ориентира, расположенного в границах участка. Почтовый адрес ориентира: Архангельская область, г Архангельск, ул Дрейера, д 1	1535	Земли населенных пунктов	эксплуатация жилого дома	—	1645243.7
4	29:22:081001:4	Земельный участок	Местоположение установлено относительно ориентира, расположенного в границах участка. Почтовый адрес ориентира: Архангельская область, г Архангельск, ул Дрейера, д 1, корп 1	1427	Земли населенных пунктов	эксплуатация жилого дома	—	1529487.14
5	29:22:081001:5	Земельный участок	Архангельская область, г Архангельск, ул Дрейера, д 1, корп 1	683	Земли населенных пунктов	эксплуатация здания магазина "Хлеб"	—	1002807.92

_____ полное наименование должности

М.П.

_____ подпись

_____ инициалы, фамилия

КАДАСТРОВЫЙ ПЛАН ТЕРРИТОРИИ

Лист № 2	раздела 1	Всего листов раздела 1: 10	Всего разделов: 11	Всего листов: 287
----------	-----------	----------------------------	--------------------	-------------------

« 24 » мая 2020 г. № КУВИ-002/2020-1222730

Номер кадастрового квартала: 29:22:081001

Номер п/п	Кадастровый номер объекта недвижимости	Вид объекта недвижимости	Адрес	Площадь или основная характеристика	Категория земель	Виды разрешенного использования	Назначение (проектируемое назначение)	Кадастровая стоимость (руб)
1	2	3	4	5	6	7	8	9
6	29:22:081001:6	Земельный участок	Местоположение установлено относительно ориентира, расположенного в границах участка. Почтовый адрес ориентира: Архангельская область, г Архангельск, ул Дрейера	55	Земли населенных пунктов	эксплуатация групповых резервуарных установок (ГРУ № 351) сжиженного газа	—	13882.55
7	29:22:081001:7 (входит в единое землепользование 29:22:000000:25)	Земельный участок	Архангельская область, г Архангельск	56514	Земли населенных пунктов	—	—	9011722.44
8	29:22:081001:9	Земельный участок	Местоположение установлено относительно ориентира, расположенного в границах участка. Почтовый адрес ориентира: Архангельская область, г Архангельск, ул Дрейера, д 1, корп 3	17246 +/-46	Земли населенных пунктов	эксплуатация комплекса зданий и сооружений войсковой части	—	807457.72
9	29:22:081001:10	Земельный участок	Архангельская область, г Архангельск, ул Дрейера, д 1, корп 5	38452 +/-69	Земли населенных пунктов	эксплуатация комплекса зданий и сооружений войсковой части	—	1800322.64
10	29:22:081001:12	Земельный участок	Местоположение установлено относительно ориентира, расположенного за пределами участка. Почтовый адрес ориентира: Архангельская область, г Архангельск, ул Дрейера, д 1, корп 4, строен 2	8759 +/-33	Земли населенных пунктов	эксплуатация комплекса зданий и сооружений теплоснабжения	—	2210859.19

_____ полное наименование должности

М.П.

_____ подпись

_____ инициалы, фамилия

КАДАСТРОВЫЙ ПЛАН ТЕРРИТОРИИ

Лист № 3	раздела 1	Всего листов раздела 1: 10	Всего разделов: 11	Всего листов: 287
----------	-----------	----------------------------	--------------------	-------------------

« 24 » мая 2020 г. № КУВИ-002/2020-1222730

Номер кадастрового квартала: 29:22:081001

Номер п/п	Кадастровый номер объекта недвижимости	Вид объекта недвижимости	Адрес	Площадь или основная характеристика	Категория земель	Виды разрешенного использования	Назначение (проектируемое назначение)	Кадастровая стоимость (руб)
1	2	3	4	5	6	7	8	9
11	29:22:081001:14	Земельный участок	Местоположение установлено относительно ориентира, расположенного в границах участка. Почтовый адрес ориентира: Архангельская область, г Архангельск, ул Дрейера, д 1, корп 4	20343 +/-50	Земли населенных пунктов	для эксплуатации комплекса зданий и сооружений ОМИС	—	952459.26
12	29:22:081001:16	Земельный участок	Местоположение установлено относительно ориентира, расположенного в границах участка. Почтовый адрес ориентира: Архангельская область, г Архангельск, ул Кочуринская, д 63	14331 +/-42	Земли населенных пунктов	Для эксплуатации временных металлических гаражей	—	12283959.96
13	29:22:081001:17	Земельный участок	Местоположение установлено относительно ориентира, расположенного в границах участка. Почтовый адрес ориентира: Архангельская область, г Архангельск, ул Дрейера, д 1, строен 1	111 +/-4	Земли населенных пунктов	Для эксплуатации здания канализационной насосной станции	—	28017.51
14	29:22:081001:18	Здание	Архангельская область, г Архангельск, ул Дрейера, д 2	площадь: 3495.5 кв.м	—	—	Многоквартирный дом	203328236.44
15	29:22:081001:19	Здание	Архангельская область, г Архангельск, ул Дрейера, д 2, корп 1	площадь: 4760.3 кв.м	—	—	Многоквартирный дом	285067471.31

_____ полное наименование должности

М.П.

_____ подпись

_____ инициалы, фамилия

Филиал федерального государственного бюджетного учреждения "Федеральная кадастровая палата Федеральной службы государственной регистрации, кадастра и картографии" по Архангельской области и Ненецкому автономному округу

(полное наименование органа регистрации прав)

Раздел 1

КАДАСТРОВЫЙ ПЛАН ТЕРРИТОРИИ

Лист № 4	раздела 1	Всего листов раздела 1: 10	Всего разделов: 11	Всего листов: 287
----------	-----------	----------------------------	--------------------	-------------------

« 24 » мая 2020 г. № КУВИ-002/2020-1222730

Номер кадастрового квартала: 29:22:081001

Номер п/п	Кадастровый номер объекта недвижимости	Вид объекта недвижимости	Адрес	Площадь или основная характеристика	Категория земель	Виды разрешенного использования	Назначение (проектируемое назначение)	Кадастровая стоимость (руб)
1	2	3	4	5	6	7	8	9
16	29:22:081001:20	Здание	Архангельская область, г Архангельск, ул Дрейера, д 1, корп 1	площадь: 3547.5 кв.м	_____	_____	Многоквартирный дом	208144560.52
17	29:22:081001:21	Здание	Архангельская область, г Архангельск, ул Дрейера, д 1, корп 4	площадь: 19.4 кв.м	_____	_____	Нежилое	83569.19
18	29:22:081001:22	Здание	Архангельская область, г Архангельск, ул Дрейера, д 1, корп 4	площадь: 4800.3 кв.м	_____	_____	Нежилое	23800607.45
19	29:22:081001:23	Здание	Архангельская область, г Архангельск, ул Дрейера, д 1, корп 4, строен 8	площадь: 111.3 кв.м	_____	_____	Нежилое	479446.25
20	29:22:081001:24	Здание	Архангельская область, г Архангельск, ул Дрейера, д 1, корп 4, строен 2	площадь: 2931.2 кв.м	_____	_____	Нежилое	16169910.29

_____ полное наименование должности

М.П.

_____ подпись

_____ инициалы, фамилия

Филиал федерального государственного бюджетного учреждения "Федеральная кадастровая палата Федеральной службы государственной регистрации, кадастра и картографии" по Архангельской области и Ненецкому автономному округу

(полное наименование органа регистрации прав)

Раздел 1

КАДАСТРОВЫЙ ПЛАН ТЕРРИТОРИИ

Лист № 5	раздела 1	Всего листов раздела 1: 10	Всего разделов: 11	Всего листов: 287
----------	-----------	----------------------------	--------------------	-------------------

« 24 » мая 2020 г. № КУВИ-002/2020-1222730

Номер кадастрового квартала: 29:22:081001

Номер п/п	Кадастровый номер объекта недвижимости	Вид объекта недвижимости	Адрес	Площадь или основная характеристика	Категория земель	Виды разрешенного использования	Назначение (проектируемое назначение)	Кадастровая стоимость (руб)
1	2	3	4	5	6	7	8	9
21	29:22:081001:25	Здание	Архангельская область, г Архангельск, ул Дрейера, д 1, корп 5	площадь: 1092 кв.м	—	—	Нежилое	5738585.13
22	29:22:081001:26	Здание	Архангельская область, г Архангельск, ул Дрейера, д 1, корп 6	площадь: 1838.8 кв.м	—	—	Нежилое	12962352.65
23	29:22:081001:27	Здание	Архангельская область, г Архангельск, ул Дрейера, д 1, строен 1	площадь: 56.9 кв.м	—	—	Нежилое	669974.24
24	29:22:081001:28	Здание	Архангельская область, г Архангельск, ул Дрейера, д 1, корп 4	площадь: 1520.1 кв.м	—	—	Нежилое	8035187.95
25	29:22:081001:29	Сооружение	Архангельская область, г Архангельск, ул Дрейера, д 1, корп 4, строен 2	протяженность: 586 м	—	—	Тепловая сеть	22894.09

_____ полное наименование должности

М.П.

_____ подпись

_____ инициалы, фамилия

Филиал федерального государственного бюджетного учреждения "Федеральная кадастровая палата Федеральной службы государственной регистрации, кадастра и картографии" по Архангельской области и Ненецкому автономному округу

(полное наименование органа регистрации прав)

Раздел 1

КАДАСТРОВЫЙ ПЛАН ТЕРРИТОРИИ

Лист № 6	раздела 1	Всего листов раздела 1: 10	Всего разделов: 11	Всего листов: 287
----------	-----------	----------------------------	--------------------	-------------------

« 24 » мая 2020 г. № КУВИ-002/2020-1222730

Номер кадастрового квартала: 29:22:081001

Номер п/п	Кадастровый номер объекта недвижимости	Вид объекта недвижимости	Адрес	Площадь или основная характеристика	Категория земель	Виды разрешенного использования	Назначение (проектируемое назначение)	Кадастровая стоимость (руб)
1	2	3	4	5	6	7	8	9
26	29:22:081001:30	Здание	Архангельская область, г Архангельск, ул Дрейера, д 1	площадь: 3116.1 кв.м	—	—	Многоквартирный дом	181259080.98
27	29:22:081001:31	Здание	Архангельская область, г Архангельск, ул Дрейера, д 1, корп 2	площадь: 1544.3 кв.м	—	—	Нежилое	8581729.11
28	29:22:081001:32	Здание	Архангельская область, г Архангельск, ул Дрейера, д 1, корп 4, строен 4	площадь: 831.3 кв.м	—	—	Нежилое	4977548.06
29	29:22:081001:33	Здание	Архангельская область, г Архангельск, ул Дрейера, д 1, корп 4	площадь: 297.2 кв.м	—	—	Нежилое	1745759.18
30	29:22:081001:34	Здание	Архангельская область, г Архангельск, ул Дрейера, д 1, корп 4, строен 7	площадь: 222.6 кв.м	—	—	Нежилое	1851226.85

_____ полное наименование должности

_____ М.П.

_____ подпись

_____ инициалы, фамилия

Филиал федерального государственного бюджетного учреждения "Федеральная кадастровая палата Федеральной службы государственной регистрации, кадастра и картографии" по Архангельской области и Ненецкому автономному округу
(полное наименование органа регистрации прав)

Раздел 1

КАДАСТРОВЫЙ ПЛАН ТЕРРИТОРИИ

Лист № 7	раздела 1	Всего листов раздела 1: 10	Всего разделов: 11	Всего листов: 287
----------	-----------	----------------------------	--------------------	-------------------

« 24 » мая 2020 г. № КУВИ-002/2020-1222730

Номер кадастрового квартала: 29:22:081001

Номер п/п	Кадастровый номер объекта недвижимости	Вид объекта недвижимости	Адрес	Площадь или основная характеристика	Категория земель	Виды разрешенного использования	Назначение (проектируемое назначение)	Кадастровая стоимость (руб)
1	2	3	4	5	6	7	8	9
31	29:22:081001:35	Здание	Архангельская область, г Архангельск, ул Дрейера, д 1, корп 5	площадь: 512 кв.м	—	—	Нежилое	2329313.28
32	29:22:081001:36	Здание	Архангельская область, г Архангельск, ул Дрейера, д 1, корп 1	площадь: 835.2 кв.м	—	—	Нежилое	4983000
33	29:22:081001:37	Здание	Архангельская область, г Архангельск, ул Дрейера, д 1, корп 4, строен 6	площадь: 368.9 кв.м	—	—	Нежилое	3775217.71
34	29:22:081001:350	Здание	Архангельская область, г Архангельск, ул Дрейера, д 1, корп 3	площадь: 750 кв.м	—	—	Нежилое	988072.5
35	29:22:081001:351	Сооружение	Архангельская область, г Архангельск, ул Дрейера, д 1, корп 3	протяженность: 290 м	—	—	Нежилое	—

_____ полное наименование должности

М.П.

_____ подпись

_____ инициалы, фамилия

Филиал федерального государственного бюджетного учреждения "Федеральная кадастровая палата Федеральной службы государственной регистрации, кадастра и картографии" по Архангельской области и Ненецкому автономному округу

(полное наименование органа регистрации прав)

Раздел 1

КАДАСТРОВЫЙ ПЛАН ТЕРРИТОРИИ

Лист № 8	раздела 1	Всего листов раздела 1: 10	Всего разделов: 11	Всего листов: 287
----------	-----------	----------------------------	--------------------	-------------------

« 24 » мая 2020 г. № КУВИ-002/2020-1222730

Номер кадастрового квартала: 29:22:081001

Номер п/п	Кадастровый номер объекта недвижимости	Вид объекта недвижимости	Адрес	Площадь или основная характеристика	Категория земель	Виды разрешенного использования	Назначение (проектируемое назначение)	Кадастровая стоимость (руб)
1	2	3	4	5	6	7	8	9
36	29:22:081001:352	Здание	Архангельская область, г Архангельск, ул Дрейера, д 1, корп 3	площадь: 224 кв.м	—	—	Нежилое	295104.32
37	29:22:081001:353	Здание	Архангельская область, г Архангельск, ул Дрейера, д 1, корп 3	площадь: 880 кв.м	—	—	Нежилое	1159338.4
38	29:22:081001:354	Здание	Архангельская область, г Архангельск, ул Дрейера, д 1, корп 3	площадь: 210 кв.м	—	—	Нежилое	276660.3
39	29:22:081001:355	Сооружение	Архангельская область, г Архангельск, ул Дрейера, д 1, корп 5	протяженность: 560 м	—	—	Нежилое	—
40	29:22:081001:356	Сооружение	Архангельская область, г Архангельск, ул Дрейера, д 1, корп 3	площадь: 304 кв.м	—	—	прочее	400498.72

_____ полное наименование должности

М.П.

_____ подпись

_____ инициалы, фамилия

Филиал федерального государственного бюджетного учреждения "Федеральная кадастровая палата Федеральной службы государственной регистрации, кадастра и картографии" по Архангельской области и Ненецкому автономному округу

(полное наименование органа регистрации прав)

Раздел 1

КАДАСТРОВЫЙ ПЛАН ТЕРРИТОРИИ

Лист № 9	раздела 1	Всего листов раздела 1: 10	Всего разделов: 11	Всего листов: 287
----------	-----------	----------------------------	--------------------	-------------------

« 24 » мая 2020 г. № КУВИ-002/2020-1222730

Номер кадастрового квартала: 29:22:081001

Номер п/п	Кадастровый номер объекта недвижимости	Вид объекта недвижимости	Адрес	Площадь или основная характеристика	Категория земель	Виды разрешенного использования	Назначение (проектируемое назначение)	Кадастровая стоимость (руб)
1	2	3	4	5	6	7	8	9
41	29:22:081001:357	Здание	Архангельская область, г Архангельск, ул Дрейера, д 1, корп 5	площадь: 1520 кв.м	—	—	Нежилое	2002493.6
42	29:22:081001:359	Сооружение	Архангельская область, г Архангельск	протяженность: 30 м	—	—	1.1 Сооружения электроэнергетики	—
43	29:22:081001:360	Сооружение	Архангельская область, г Архангельск	протяженность: 141 м	—	—	1.1 Сооружения электроэнергетики	—
44	29:22:081001:361	Сооружение	Архангельская область, г Архангельск	протяженность: 140 м	—	—	7.4. сооружения дорожного транспорта	—
45	29:22:081001:583	Сооружение	Архангельская область, г Архангельск	протяженность: 455 м	—	—	10.3. сооружения канализации	—

_____ полное наименование должности

М.П.

_____ подпись

_____ инициалы, фамилия

Филиал федерального государственного бюджетного учреждения "Федеральная кадастровая палата Федеральной службы государственной регистрации, кадастра и картографии" по Архангельской области и Ненецкому автономному округу

(полное наименование органа регистрации прав)

Раздел 1

КАДАСТРОВЫЙ ПЛАН ТЕРРИТОРИИ

Лист № 10	раздела 1	Всего листов раздела 1: 10	Всего разделов: 11	Всего листов: 287
-----------	-----------	----------------------------	--------------------	-------------------

« 24 » мая 2020 г. № КУВИ-002/2020-1222730

Номер кадастрового квартала: 29:22:081001

Номер п/п	Кадастровый номер объекта недвижимости	Вид объекта недвижимости	Адрес	Площадь или основная характеристика	Категория земель	Виды разрешенного использования	Назначение (проектируемое назначение)	Кадастровая стоимость (руб)
1	2	3	4	5	6	7	8	9
46	29:22:081001:584	Сооружение	Архангельская область, г Архангельск, г Архангельск	протяженность: 372 м	—	—	10.3. сооружения канализации	—
47	29:22:081001:585	Здание	Архангельская область, г Архангельск, ул Дрейера	площадь: 40.8 кв.м	—	—	Нежилое	98305.15
48	29:22:081001:586	Сооружение	Архангельская область, г Архангельск	протяженность: 30 м	—	—	10.3. Сооружения канализации	—

_____ полное наименование должности

М.П.

_____ подпись

_____ инициалы, фамилия

КАДАСТРОВЫЙ ПЛАН ТЕРРИТОРИИ

На основании запроса от 24.05.2020, поступившего на рассмотрение 24.05.2020, сообщаем, что согласно записям Единого государственного реестра недвижимости:

Лист № 1	раздела 1	Всего листов раздела 1: 20	Всего разделов: 10	Всего листов: 204
« 24 » мая 2020 г. № КУВИ-002/2020-1222727				
Номер кадастрового квартала: 29:22:081002			Площадь кадастрового квартала: 15.4 Га	

Общие сведения об объектах недвижимости в кадастровом квартале

Номер п/п	Кадастровый номер объекта недвижимости	Вид объекта недвижимости	Адрес	Площадь или основная характеристика	Категория земель	Виды разрешенного использования	Назначение (проектируемое назначение)	Кадастровая стоимость (руб)
1	2	3	4	5	6	7	8	9
1	29:22:081002:1	Земельный участок	Местоположение установлено относительно ориентира, расположенного в границах участка. Почтовый адрес ориентира: Архангельская область, г Архангельск, ул Кочуринская, д 57	1092	Земли населенных пунктов	для эксплуатации индивидуального жилого дома	_____	505060.92
2	29:22:081002:2	Земельный участок	Местоположение установлено относительно ориентира, расположенного в границах участка. Почтовый адрес ориентира: Архангельская область, г Архангельск, ул Кочуринская, д 30	436	Земли населенных пунктов	для эксплуатации жилого дома	_____	258068.4
3	29:22:081002:3	Земельный участок	Местоположение установлено относительно ориентира, расположенного в границах участка. Почтовый адрес ориентира: Архангельская область, г Архангельск, ул Кочуринская, д 78	919	Земли населенных пунктов	эксплуатация индивидуального жилого дома	_____	410894.09
4	29:22:081002:4	Земельный участок	Местоположение установлено относительно ориентира, расположенного в границах участка. Почтовый адрес ориентира: Архангельская область, г Архангельск, ул Кочуринская	115	Земли населенных пунктов	эксплуатация индивидуального жилого дома	_____	51952.4
5	29:22:081002:5	Земельный участок	Архангельская область, г Архангельск, ул Кочуринская, д 35	884	Земли населенных пунктов	Для дальнейшей эксплуатации индивидуального жилого дома	_____	400222.16

полное наименование должности

М.П.

подпись

инициалы, фамилия

КАДАСТРОВЫЙ ПЛАН ТЕРРИТОРИИ

Лист № 2	раздела 1	Всего листов раздела 1: 20	Всего разделов: 10	Всего листов: 204
« 24 » мая 2020 г. № КУВИ-002/2020-1222727				
Номер кадастрового квартала: 29:22:081002				

Номер п/п	Кадастровый номер объекта недвижимости	Вид объекта недвижимости	Адрес	Площадь или основная характеристика	Категория земель	Виды разрешенного использования	Назначение (проектируемое назначение)	Кадастровая стоимость (руб)
1	2	3	4	5	6	7	8	9
6	29:22:081002:6	Земельный участок	Архангельская область, г Архангельск, ул Кочуринская, д 54	712	Земли населенных пунктов	эксплуатация индивидуального жилого дома	_____	424252.32
7	29:22:081002:7	Земельный участок	Архангельская область, г Архангельск, ул Кочуринская, д 52	991	Земли населенных пунктов	эксплуатация индивидуального жилого дома	_____	586117.04
8	29:22:081002:8	Земельный участок	Местоположение установлено относительно ориентира, расположенного в границах участка. Почтовый адрес ориентира: Архангельская область, г Архангельск, ул Кочуринская, д 80	1178	Земли населенных пунктов	для эксплуатации индивидуального жилого дома	_____	533162.8
9	29:22:081002:9	Земельный участок	Местоположение установлено относительно ориентира, расположенного в границах участка. Почтовый адрес ориентира: Архангельская область, г Архангельск, ул Кочуринская, д 90	1200	Земли населенных пунктов	для эксплуатации индивидуального жилого дома	_____	525564
10	29:22:081002:10	Земельный участок	Местоположение установлено относительно ориентира, расположенного в границах участка. Почтовый адрес ориентира: Архангельская область, г Архангельск, ул Кочуринская	492	Земли населенных пунктов	для эксплуатации индивидуального жилого дома	_____	213508.32

полное наименование должности

М.П.

подпись

инициалы, фамилия

КАДАСТРОВЫЙ ПЛАН ТЕРРИТОРИИ

Лист № 3	раздела 1	Всего листов раздела 1: 20	Всего разделов: 10	Всего листов: 204
« 24 » мая 2020 г. № КУВИ-002/2020-1222727				
Номер кадастрового квартала: 29:22:081002				

Номер п/п	Кадастровый номер объекта недвижимости	Вид объекта недвижимости	Адрес	Площадь или основная характеристика	Категория земель	Виды разрешенного использования	Назначение (проектируемое назначение)	Кадастровая стоимость (руб)
1	2	3	4	5	6	7	8	9
11	29:22:081002:11	Земельный участок	Местоположение установлено относительно ориентира, расположенного в границах участка. Почтовый адрес ориентира: Архангельская область, г Архангельск, ул Кочуринская, д 94	1200	Земли населенных пунктов	для эксплуатации жилого дома	_____	511788
12	29:22:081002:12	Земельный участок	Местоположение установлено относительно ориентира, расположенного в границах участка. Почтовый адрес ориентира: Архангельская область, г Архангельск, ул Кочуринская, д 94	512	Земли населенных пунктов	для дальнейшей эксплуатации индивидуального жилого дома	_____	220748.8
13	29:22:081002:13	Земельный участок	Местоположение установлено относительно ориентира, расположенного в границах участка. Почтовый адрес ориентира: Архангельская область, г Архангельск, ул Кочуринская, д 74	1136	Земли населенных пунктов	для эксплуатации индивидуального жилого дома	_____	500714.72
14	29:22:081002:14	Земельный участок	Архангельская область, г Архангельск, ул Кочуринская, д 92	1075	Земли населенных пунктов	Для строительства и эксплуатации индивидуального жилого дома	_____	457982.25
15	29:22:081002:15	Земельный участок	Местоположение установлено относительно ориентира, расположенного за пределами участка. Почтовый адрес ориентира: Архангельская область, г Архангельск, ул Кочуринская	1035	Земли населенных пунктов	Под строительство индивидуального жилого дома	_____	649824.75

_____ полное наименование должности

М.П.

_____ подпись

_____ инициалы, фамилия

КАДАСТРОВЫЙ ПЛАН ТЕРРИТОРИИ

Лист № 4	раздела 1	Всего листов раздела 1: 20	Всего разделов: 10	Всего листов: 204
« 24 » мая 2020 г. № КУВИ-002/2020-1222727				
Номер кадастрового квартала: 29:22:081002				

Номер п/п	Кадастровый номер объекта недвижимости	Вид объекта недвижимости	Адрес	Площадь или основная характеристика	Категория земель	Виды разрешенного использования	Назначение (проектируемое назначение)	Кадастровая стоимость (руб)
1	2	3	4	5	6	7	8	9
16	29:22:081002:16	Земельный участок	Местоположение установлено относительно ориентира, расположенного в границах участка. Почтовый адрес ориентира: Архангельская область, г Архангельск, ул Кочуринская, д 98	1200	Земли населенных пунктов	для эксплуатации индивидуального жилого дома	_____	515892
17	29:22:081002:17	Земельный участок	Местоположение установлено относительно ориентира, расположенного в границах участка. Почтовый адрес ориентира: Архангельская область, г Архангельск, ул Кочуринская	703	Земли населенных пунктов	для эксплуатации индивидуального жилого дома	_____	299400.67
18	29:22:081002:18	Земельный участок	Местоположение установлено относительно ориентира, расположенного в границах участка. Почтовый адрес ориентира: Архангельская область, г Архангельск, ул Кочуринская, д 54	459	Земли населенных пунктов	для эксплуатации индивидуального жилого дома	_____	275303.61
19	29:22:081002:19	Земельный участок	Местоположение установлено относительно ориентира, расположенного в границах участка. Почтовый адрес ориентира: Архангельская область, г Архангельск, ул Кочуринская, д 54	421	Земли населенных пунктов	для эксплуатации индивидуального жилого дома	_____	252225.31
20	29:22:081002:20	Земельный участок	Местоположение установлено относительно ориентира, расположенного в границах участка. Почтовый адрес ориентира: Архангельская область, г Архангельск, ул Кочуринская, д 40	761	Земли населенных пунктов	для эксплуатации индивидуального жилого дома	_____	446623.29

полное наименование должности

М.П.

подпись

инициалы, фамилия

КАДАСТРОВЫЙ ПЛАН ТЕРРИТОРИИ

Лист № 5	раздела 1	Всего листов раздела 1: 20	Всего разделов: 10	Всего листов: 204
« 24 » мая 2020 г. № КУВИ-002/2020-1222727				
Номер кадастрового квартала: 29:22:081002				

Номер п/п	Кадастровый номер объекта недвижимости	Вид объекта недвижимости	Адрес	Площадь или основная характеристика	Категория земель	Виды разрешенного использования	Назначение (проектируемое назначение)	Кадастровая стоимость (руб)
1	2	3	4	5	6	7	8	9
21	29:22:081002:21	Земельный участок	Местоположение установлено относительно ориентира, расположенного в границах участка. Почтовый адрес ориентира: Архангельская область, г Архангельск, ул Кочуринская	565	Земли населенных пунктов	для огородничества	_____	31188
22	29:22:081002:24	Земельный участок	Местоположение установлено относительно ориентира, расположенного в границах участка. Почтовый адрес ориентира: Архангельская область, г Архангельск, ул Кочуринская, д 72	1067 +/-11	Земли населенных пунктов	для эксплуатации одноэтажного жилого дома	_____	466855.18
23	29:22:081002:26	Земельный участок	Местоположение установлено относительно ориентира, расположенного в границах участка. Почтовый адрес ориентира: Архангельская область, г Архангельск, ул Кочуринская, д 84	902 +/-11	Земли населенных пунктов	для эксплуатации одноэтажного жилого дома	_____	414333.7
24	29:22:081002:27	Земельный участок	Местоположение установлено относительно ориентира, расположенного в границах участка. Почтовый адрес ориентира: Архангельская область, г Архангельск, ул Кочуринская, д 59	935 +/-11	Земли населенных пунктов	для эксплуатации одноэтажного жилого дома	_____	430707.75
25	29:22:081002:29	Земельный участок	Местоположение установлено относительно ориентира, расположенного за пределами участка. Почтовый адрес ориентира: Архангельская область, г Архангельск	1000	Земли населенных пунктов	Одноэтажный рубленый дом	_____	440910

_____ полное наименование должности

М.П.

_____ подпись

_____ инициалы, фамилия

КАДАСТРОВЫЙ ПЛАН ТЕРРИТОРИИ

Лист № 6	раздела 1	Всего листов раздела 1: 20	Всего разделов: 10	Всего листов: 204
« 24 » мая 2020 г. № КУВИ-002/2020-1222727				
Номер кадастрового квартала: 29:22:081002				

Номер п/п	Кадастровый номер объекта недвижимости	Вид объекта недвижимости	Адрес	Площадь или основная характеристика	Категория земель	Виды разрешенного использования	Назначение (проектируемое назначение)	Кадастровая стоимость (руб)
1	2	3	4	5	6	7	8	9
26	29:22:081002:30	Земельный участок	Местоположение установлено относительно ориентира, расположенного в границах участка. Почтовый адрес ориентира: Архангельская область, г Архангельск, ул Кочуринская, д 23, строен 1	484 +/-8	Земли населенных пунктов	Для эксплуатации здания котельной	_____	122166.44
27	29:22:081002:31	Земельный участок	Местоположение установлено относительно ориентира, расположенного в границах участка. Почтовый адрес ориентира: Архангельская область, г Архангельск, ул Кочуринская, д 76	1387 +/-13	Земли населенных пунктов	Для эксплуатации одноэтажного жилого дома	_____	617187.26
28	29:22:081002:32	Земельный участок	Местоположение установлено относительно ориентира, расположенного в границах участка. Почтовый адрес ориентира: Архангельская область, г Архангельск, ул Кочуринская, д 58	755	Земли населенных пунктов	Под постройку, под двор, под мощение, под огород	_____	456125.7
29	29:22:081002:33	Земельный участок	Архангельская область, г Архангельск, ул Кочуринская, д 86	1202 +/-12	Земли населенных пунктов	Для эксплуатации одноэтажного жилого дома	_____	535551.1
30	29:22:081002:34	Земельный участок	Местоположение установлено относительно ориентира, расположенного за пределами участка. Почтовый адрес ориентира: Архангельская область, г Архангельск, ул Кочуринская, д 33	975 +/-11	Земли населенных пунктов	Для эксплуатации одноэтажного жилого дома	_____	626037.75

_____ полное наименование должности

М.П.

_____ подпись

_____ инициалы, фамилия

КАДАСТРОВЫЙ ПЛАН ТЕРРИТОРИИ

Лист № 7	раздела 1	Всего листов раздела 1: 20	Всего разделов: 10	Всего листов: 204
« 24 » мая 2020 г. № КУВИ-002/2020-1222727				
Номер кадастрового квартала: 29:22:081002				

Номер п/п	Кадастровый номер объекта недвижимости	Вид объекта недвижимости	Адрес	Площадь или основная характеристика	Категория земель	Виды разрешенного использования	Назначение (проектируемое назначение)	Кадастровая стоимость (руб)
1	2	3	4	5	6	7	8	9
31	29:22:081002:35	Земельный участок	Архангельская область, г Архангельск, ул Кочуринская, д 23	1372 +/-13	Земли населенных пунктов	Для эксплуатации многоквартирного жилого дома	_____	803923.4
32	29:22:081002:36	Здание	Архангельская область, г Архангельск, ул Кочуринская, д 54	площадь: 122.9 кв.м	_____	_____	Жилое	2355395.71
33	29:22:081002:37	Здание	Архангельская область, г Архангельск, ул Кочуринская, д 35	площадь: 59.8 кв.м	_____	_____	Жилое	1246034.66
34	29:22:081002:38	Здание	Архангельская область, г Архангельск, ул Кочуринская, д 76	площадь: 67.2 кв.м	_____	_____	Жилое	1380427.1
35	29:22:081002:39	Здание	Архангельская область, г Архангельск, ул Кочуринская, д 33	площадь: 43.8 кв.м	_____	_____	Жилое	948004.57

полное наименование должности

М.П.

подпись

инициалы, фамилия

КАДАСТРОВЫЙ ПЛАН ТЕРРИТОРИИ

Лист № 8	раздела 1	Всего листов раздела 1: 20	Всего разделов: 10	Всего листов: 204
« 24 » мая 2020 г. № КУВИ-002/2020-1222727				
Номер кадастрового квартала: 29:22:081002				

Номер п/п	Кадастровый номер объекта недвижимости	Вид объекта недвижимости	Адрес	Площадь или основная характеристика	Категория земель	Виды разрешенного использования	Назначение (проектируемое назначение)	Кадастровая стоимость (руб)
1	2	3	4	5	6	7	8	9
36	29:22:081002:40	Здание	Архангельская область, г Архангельск, ул Кочуринская, д 30	площадь: 471.5 кв.м	_____	_____	Многоквартирный дом	16588647.76
37	29:22:081002:41	Здание	Архангельская область, г Архангельск, ул Кочуринская, д 40	площадь: 38.7 кв.м	_____	_____	Жилое	850122.51
38	29:22:081002:42	Здание	Архангельская область, г Архангельск, ул Кочуринская, д 52	площадь: 62.5 кв.м	_____	_____	Жилое	1295277.5
39	29:22:081002:43	Здание	Архангельская область, г Архангельск, ул Кочуринская, д 57	площадь: 82.1 кв.м	_____	_____	Жилое	1646438.33
40	29:22:081002:44	Здание	Архангельская область, г Архангельск, ул Кочуринская, д 58	площадь: 44.3 кв.м	_____	_____	Жилое	957512.6

полное наименование должности

М.П.

подпись

инициалы, фамилия

КАДАСТРОВЫЙ ПЛАН ТЕРРИТОРИИ

Лист № 9	раздела 1	Всего листов раздела 1: 20	Всего разделов: 10	Всего листов: 204
« 24 » мая 2020 г. № КУВИ-002/2020-1222727				
Номер кадастрового квартала: 29:22:081002				

Номер п/п	Кадастровый номер объекта недвижимости	Вид объекта недвижимости	Адрес	Площадь или основная характеристика	Категория земель	Виды разрешенного использования	Назначение (проектируемое назначение)	Кадастровая стоимость (руб)
1	2	3	4	5	6	7	8	9
41	29:22:081002:45	Здание	Архангельская область, г Архангельск, ул Кочуринская, д 59	площадь: 45.9 кв.м	_____	_____	Жилое	987840.52
42	29:22:081002:46	Здание	Архангельская область, г Архангельск, ул Кочуринская, д 72	площадь: 65.3 кв.м	_____	_____	Жилое	1346087.67
43	29:22:081002:47	Здание	Архангельская область, г Архангельск, ул Кочуринская, д 74	площадь: 42.4 кв.м	_____	_____	Жилое	921301.97
44	29:22:081002:48	Здание	Архангельская область, г Архангельск, ул Кочуринская, д 78	площадь: 55.2 кв.м	_____	_____	Жилое	1634429.5
45	29:22:081002:49	Здание	Архангельская область, г Архангельск, ул Кочуринская, д 80	площадь: 39.8 кв.м	_____	_____	Жилое	871380.4

полное наименование должности

М.П.

подпись

инициалы, фамилия

КАДАСТРОВЫЙ ПЛАН ТЕРРИТОРИИ

Лист № 10	раздела 1	Всего листов раздела 1: 20	Всего разделов: 10	Всего листов: 204
« 24 » мая 2020 г. № КУВИ-002/2020-1222727				
Номер кадастрового квартала: 29:22:081002				

Номер п/п	Кадастровый номер объекта недвижимости	Вид объекта недвижимости	Адрес	Площадь или основная характеристика	Категория земель	Виды разрешенного использования	Назначение (проектируемое назначение)	Кадастровая стоимость (руб)
1	2	3	4	5	6	7	8	9
46	29:22:081002:50	Здание	Архангельская область, г Архангельск, ул Кочуринская, д 84	площадь: 57.1 кв.м	_____	_____	Жилое	1196528.79
47	29:22:081002:51	Здание	Архангельская область, г Архангельск, ул Кочуринская, д 86	площадь: 49.9 кв.м	_____	_____	Жилое	1063053.63
48	29:22:081002:52	Здание	Архангельская область, г Архангельск, ул Кочуринская, д 90	площадь: 96 кв.м	_____	_____	Жилое	1890506.88
49	29:22:081002:53	Здание	Архангельская область, г Архангельск, ул Кочуринская, д 94	площадь: 66.7 кв.м	_____	_____	Жилое	1371401.36
50	29:22:081002:54	Здание	Архангельская область, г Архангельск, ул Кочуринская, д 98	площадь: 50.2 кв.м	_____	_____	Жилое	1068661.62

полное наименование должности

М.П.

подпись

инициалы, фамилия

КАДАСТРОВЫЙ ПЛАН ТЕРРИТОРИИ

Лист № 11	раздела 1	Всего листов раздела 1: 20	Всего разделов: 10	Всего листов: 204
« 24 » мая 2020 г. № КУВИ-002/2020-1222727				
Номер кадастрового квартала: 29:22:081002				

Номер п/п	Кадастровый номер объекта недвижимости	Вид объекта недвижимости	Адрес	Площадь или основная характеристика	Категория земель	Виды разрешенного использования	Назначение (проектируемое назначение)	Кадастровая стоимость (руб)
1	2	3	4	5	6	7	8	9
51	29:22:081002:56	Сооружение	Архангельская область, г Архангельск, ул Кочуринская, д 23, строен 1	протяженность: 95 м	_____	_____	Хозяйственное	22894.09
52	29:22:081002:57	Здание	Архангельская область, г Архангельск, ул Кочуринская, д 23	площадь: 534.1 кв.м	_____	_____	Многоквартирный дом	16891056.71
53	29:22:081002:58	Здание	Архангельская область, г Архангельск, ул Кочуринская, д 23, строен 1	площадь: 27.2 кв.м	_____	_____	Нежилое	226803.43
54	29:22:081002:59	Здание	Архангельская область, г Архангельск, ул Кочуринская, д 50	площадь: 276.5 кв.м	_____	_____	Многоквартирный дом	5940190.52
55	29:22:081002:60	Здание	Архангельская область, г Архангельск, ул Кочуринская, д 50	площадь: 51.9 кв.м	_____	_____	Жилое	638209.11

полное наименование должности

М.П.

подпись

инициалы, фамилия

КАДАСТРОВЫЙ ПЛАН ТЕРРИТОРИИ

Лист № 12	раздела 1	Всего листов раздела 1: 20	Всего разделов: 10	Всего листов: 204
« 24 » мая 2020 г. № КУВИ-002/2020-1222727				
Номер кадастрового квартала: 29:22:081002				

Номер п/п	Кадастровый номер объекта недвижимости	Вид объекта недвижимости	Адрес	Площадь или основная характеристика	Категория земель	Виды разрешенного использования	Назначение (проектируемое назначение)	Кадастровая стоимость (руб)
1	2	3	4	5	6	7	8	9
56	29:22:081002:61	Здание	Архангельская область, г Архангельск, ул Кочуринская, д 25	площадь: 597.3 кв.м	_____	_____	Многоквартирный дом	18889773.77
57	29:22:081002:62	Здание	Архангельская область, г Архангельск, ул Кочуринская, д 27	площадь: 554.8 кв.м	_____	_____	Многоквартирный дом	19519367.51
58	29:22:081002:63	Здание	Архангельская область, г Архангельск, ул Кочуринская, д 29	площадь: 703.3 кв.м	_____	_____	Многоквартирный дом	24308467.35
59	29:22:081002:64	Здание	Архангельская область, г Архангельск, ул Кочуринская, д 31	площадь: 712.9 кв.м	_____	_____	Многоквартирный дом	25523238.67
60	29:22:081002:65	Здание	Архангельская область, г Архангельск, ул Кочуринская, д 32	площадь: 51.9 кв.м	_____	_____	Жилое	1100360.44

полное наименование должности

М.П.

подпись

инициалы, фамилия

КАДАСТРОВЫЙ ПЛАН ТЕРРИТОРИИ

Лист № 13	раздела 1	Всего листов раздела 1: 20	Всего разделов: 10	Всего листов: 204
« 24 » мая 2020 г. № КУВИ-002/2020-1222727				
Номер кадастрового квартала: 29:22:081002				

Номер п/п	Кадастровый номер объекта недвижимости	Вид объекта недвижимости	Адрес	Площадь или основная характеристика	Категория земель	Виды разрешенного использования	Назначение (проектируемое назначение)	Кадастровая стоимость (руб)
1	2	3	4	5	6	7	8	9
61	29:22:081002:66	Здание	Архангельская область, г Архангельск, ул Кочуринская, д 37	площадь: 87.1 кв.м	_____	_____	Жилое	1734617.4
62	29:22:081002:67	Здание	Архангельская область, г Архангельск, ул Кочуринская, д 38	площадь: 94.8 кв.м	_____	_____	Жилое	1869560.28
63	29:22:081002:68	Здание	Архангельская область, г Архангельск, ул Кочуринская, д 39	площадь: 94.3 кв.м	_____	_____	Жилое	1860826.61
64	29:22:081002:69	Здание	Архангельская область, г Архангельск, ул Кочуринская, д 41	площадь: 113.3 кв.м	_____	_____	Жилое	2190388.11
65	29:22:081002:70	Здание	Архангельская область, г Архангельск, ул Кочуринская, д 42	площадь: 597.7 кв.м	_____	_____	Многоквартирный дом	18299930.33

полное наименование должности

М.П.

подпись

инициалы, фамилия

КАДАСТРОВЫЙ ПЛАН ТЕРРИТОРИИ

Лист № 15	раздела 1	Всего листов раздела 1: 20	Всего разделов: 10	Всего листов: 204
« 24 » мая 2020 г. № КУВИ-002/2020-1222727				
Номер кадастрового квартала: 29:22:081002				

Номер п/п	Кадастровый номер объекта недвижимости	Вид объекта недвижимости	Адрес	Площадь или основная характеристика	Категория земель	Виды разрешенного использования	Назначение (проектируемое назначение)	Кадастровая стоимость (руб)
1	2	3	4	5	6	7	8	9
71	29:22:081002:76	Здание	Архангельская область, г Архангельск, ул Кочуринская, д 48	площадь: 584.4 кв.м	_____	_____	Многоквартирный дом	19659981.56
72	29:22:081002:77	Здание	Архангельская область, г Архангельск, ул Кочуринская, д 49	площадь: 82.7 кв.м	_____	_____	Жилое	1705726.37
73	29:22:081002:78	Здание	Архангельская область, г Архангельск, ул Кочуринская, д 51	площадь: 59.8 кв.м	_____	_____	Жилое	1246034.66
74	29:22:081002:79	Здание	Архангельская область, г Архангельск, ул Кочуринская, д 53	площадь: 79.3 кв.м	_____	_____	Жилое	1596843.48
75	29:22:081002:80	Здание	Архангельская область, г Архангельск, ул Кочуринская, д 55	площадь: 91.9 кв.м	_____	_____	Жилое	1818850.8

полное наименование должности

М.П.

подпись

инициалы, фамилия

КАДАСТРОВЫЙ ПЛАН ТЕРРИТОРИИ

Лист № 16	раздела 1	Всего листов раздела 1: 20	Всего разделов: 10	Всего листов: 204
« 24 » мая 2020 г. № КУВИ-002/2020-1222727				
Номер кадастрового квартала: 29:22:081002				

Номер п/п	Кадастровый номер объекта недвижимости	Вид объекта недвижимости	Адрес	Площадь или основная характеристика	Категория земель	Виды разрешенного использования	Назначение (проектируемое назначение)	Кадастровая стоимость (руб)
1	2	3	4	5	6	7	8	9
76	29:22:081002:81	Здание	Архангельская область, г Архангельск, ул Кочуринская, д 56	площадь: 82.9 кв.м	_____	_____	Жилое	963135.52
77	29:22:081002:82	Здание	Архангельская область, г Архангельск, ул Кочуринская, д 60	площадь: 34.1 кв.м	_____	_____	Жилое	760243.81
78	29:22:081002:83	Здание	Архангельская область, г Архангельск, ул Кочуринская, д 61	площадь: 47.3 кв.м	_____	_____	Жилое	1014260.52
79	29:22:081002:84	Здание	Архангельская область, г Архангельск, ул Кочуринская, д 62	площадь: 55.5 кв.м	_____	_____	Жилое	1167059
80	29:22:081002:85	Здание	Архангельская область, г Архангельск, ул Кочуринская, д 64	площадь: 27.3 кв.м	_____	_____	Жилое	623970.44

полное наименование должности

М.П.

подпись

инициалы, фамилия

КАДАСТРОВЫЙ ПЛАН ТЕРРИТОРИИ

Лист № 14	раздела 1	Всего листов раздела 1: 20	Всего разделов: 10	Всего листов: 204
« 24 » мая 2020 г. № КУВИ-002/2020-1222727				
Номер кадастрового квартала: 29:22:081002				

Номер п/п	Кадастровый номер объекта недвижимости	Вид объекта недвижимости	Адрес	Площадь или основная характеристика	Категория земель	Виды разрешенного использования	Назначение (проектируемое назначение)	Кадастровая стоимость (руб)
1	2	3	4	5	6	7	8	9
66	29:22:081002:71	Здание	Архангельская область, г Архангельск, ул Кочуринская, д 43	площадь: 39.8 кв.м	_____	_____	Жилое	871380.4
67	29:22:081002:72	Здание	Архангельская область, г Архангельск, ул Кочуринская, д 44	площадь: 585.1 кв.м	_____	_____	Многоквартирный дом	19683530.48
68	29:22:081002:73	Здание	Архангельская область, г Архангельск, ул Кочуринская, д 45	площадь: 81.4 кв.м	_____	_____	Жилое	1634054.53
69	29:22:081002:74	Здание	Архангельская область, г Архангельск, ул Кочуринская, д 46	площадь: 578.3 кв.м	_____	_____	Многоквартирный дом	19454769.57
70	29:22:081002:75	Здание	Архангельская область, г Архангельск, ул Кочуринская, д 47	площадь: 104.6 кв.м	_____	_____	Жилое	1183221.6

полное наименование должности

М.П.

подпись

инициалы, фамилия

КАДАСТРОВЫЙ ПЛАН ТЕРРИТОРИИ

Лист № 17	раздела 1	Всего листов раздела 1: 20	Всего разделов: 10	Всего листов: 204
« 24 » мая 2020 г. № КУВИ-002/2020-1222727				
Номер кадастрового квартала: 29:22:081002				

Номер п/п	Кадастровый номер объекта недвижимости	Вид объекта недвижимости	Адрес	Площадь или основная характеристика	Категория земель	Виды разрешенного использования	Назначение (проектируемое назначение)	Кадастровая стоимость (руб)
1	2	3	4	5	6	7	8	9
81	29:22:081002:86	Здание	Архангельская область, г Архангельск, ул Кочуринская, д 66	площадь: 55 кв.м	_____	_____	Жилое	1157828.1
82	29:22:081002:87	Здание	Архангельская область, г Архангельск, ул Кочуринская, д 68	площадь: 29.4 кв.м	_____	_____	Жилое	666544.16
83	29:22:081002:88	Здание	Архангельская область, г Архангельск, ул Кочуринская, д 70	площадь: 63.8 кв.м	_____	_____	Жилое	1318899.12
84	29:22:081002:89	Здание	Архангельская область, г Архангельск, ул Кочуринская, д 82	площадь: 39.2 кв.м	_____	_____	Жилое	859795.55
85	29:22:081002:90	Здание	Архангельская область, г Архангельск, ул Кочуринская, д 88	площадь: 92.3 кв.м	_____	_____	Жилое	1825852.76

полное наименование должности

М.П.

подпись

инициалы, фамилия

КАДАСТРОВЫЙ ПЛАН ТЕРРИТОРИИ

Лист № 18	раздела 1	Всего листов раздела 1: 20	Всего разделов: 10	Всего листов: 204
« 24 » мая 2020 г. № КУВИ-002/2020-1222727				
Номер кадастрового квартала: 29:22:081002				

Номер п/п	Кадастровый номер объекта недвижимости	Вид объекта недвижимости	Адрес	Площадь или основная характеристика	Категория земель	Виды разрешенного использования	Назначение (проектируемое назначение)	Кадастровая стоимость (руб)
1	2	3	4	5	6	7	8	9
86	29:22:081002:91	Здание	Архангельская область, г Архангельск, ул Кочуринская, д 92	площадь: 48.9 кв.м	_____	_____	Жилое	1044327.47
87	29:22:081002:92	Здание	Архангельская область, г Архангельск, ул Кочуринская, д 96	площадь: 35.3 кв.м	_____	_____	Жилое	783851.68
88	29:22:081002:259	Земельный участок	Местоположение установлено относительно ориентира, расположенного за пределами участка. Почтовый адрес ориентира: 163035, Архангельская область, г Архангельск, ул Кочуринская, д 47	958 +/-11	Земли населенных пунктов	Для эксплуатации индивидуального жилого дома	_____	433466.26
89	29:22:081002:272	Земельный участок	Местоположение установлено относительно ориентира, расположенного за пределами участка. Почтовый адрес ориентира: Архангельская область, г Архангельск, ул Кочуринская, д 43	912 +/-11	Земли населенных пунктов	Для эксплуатации индивидуального жилого дома (для размещения индивидуальных жилых домов)	_____	403541.76
90	29:22:081002:273	Сооружение	163035, Архангельская область, г Архангельск, ул Кочуринская, д 46	протяженность: 134 м	_____	_____	7.7. Сооружения трубопроводного транспорта	_____

полное наименование должности

М.П.

подпись

инициалы, фамилия

КАДАСТРОВЫЙ ПЛАН ТЕРРИТОРИИ

Лист № 19	раздела 1	Всего листов раздела 1: 20	Всего разделов: 10	Всего листов: 204
« 24 » мая 2020 г. № КУВИ-002/2020-1222727				
Номер кадастрового квартала: 29:22:081002				

Номер п/п	Кадастровый номер объекта недвижимости	Вид объекта недвижимости	Адрес	Площадь или основная характеристика	Категория земель	Виды разрешенного использования	Назначение (проектируемое назначение)	Кадастровая стоимость (руб)
1	2	3	4	5	6	7	8	9
91	29:22:081002:274	Земельный участок	Местоположение установлено относительно ориентира, расположенного за пределами участка. Почтовый адрес ориентира: 163039, Архангельская область, г Архангельск, ул Кочуринская	601 +/-9	Земли населенных пунктов	Для размещения малоэтажного многоквартирного жилого дома (без права капитального строительства и создания объектов недвижимости)	—	353388
92	29:22:081002:275	Земельный участок	Местоположение установлено относительно ориентира, расположенного за пределами участка. Почтовый адрес ориентира: Архангельская область, г Архангельск, ул Кочуринская, д 38	1660 +/-14	Земли населенных пунктов	для эксплуатации индивидуального жилого дома (для размещения индивидуальных жилых домов)	—	982022.8
93	29:22:081002:277	Сооружение	Архангельская область, г Архангельск	протяженность: 247 м	—	—	1.1 Сооружения электроэнергетики	—
94	29:22:081002:278	Земельный участок	Местоположение установлено относительно ориентира, расположенного за пределами участка. Почтовый адрес ориентира: Архангельская область, г Архангельск, ул Кочуринская, д 55	955 +/-11	Земли населенных пунктов	Для эксплуатации индивидуального жилого дома (для размещения индивидуального жилого дома)	—	444227.8
95	29:22:081002:279	Земельный участок	Местоположение установлено относительно ориентира, расположенного за пределами участка. Почтовый адрес ориентира: 163035, Архангельская область, г Архангельск, ул Кочуринская, д 56	1343 +/-13	Земли населенных пунктов	Для эксплуатации индивидуального жилого дома	—	810272.19

_____ полное наименование должности

М.П.

_____ подпись

_____ инициалы, фамилия

КАДАСТРОВЫЙ ПЛАН ТЕРРИТОРИИ

Лист № 20	раздела 1	Всего листов раздела 1: 20	Всего разделов: 10	Всего листов: 204
« 24 » мая 2020 г. № КУВИ-002/2020-1222727				
Номер кадастрового квартала: 29:22:081002				

Номер п/п	Кадастровый номер объекта недвижимости	Вид объекта недвижимости	Адрес	Площадь или основная характеристика	Категория земель	Виды разрешенного использования	Назначение (проектируемое назначение)	Кадастровая стоимость (руб)
1	2	3	4	5	6	7	8	9
96	29:22:081002:280	Земельный участок	Местоположение установлено относительно ориентира, расположенного за пределами участка. Почтовый адрес ориентира: 163035, Архангельская область, г Архангельск, ул Кочуринская, д 66	623 +/-9	Земли населенных пунктов	для эксплуатации индивидуального жилого дома (для размещения индивидуального жилого дома)	—	277104.17
97	29:22:081002:391	Земельный участок	163035, Архангельская область, г Архангельск, ул Кочуринская	1148 +/-12	Земли населенных пунктов	Для эксплуатации одноэтажного жилого дома	—	686687.68

полное наименование должности

М.П.

подпись

инициалы, фамилия

Выписка из Единого государственного реестра недвижимости об объекте недвижимости
Сведения о характеристиках объекта недвижимости

На основании запроса от 19.08.2021 г., поступившего на рассмотрение 20.08.2021 г., сообщаем, что согласно записям Единого государственного реестра недвижимости:

Земельный участок			
(вид объекта недвижимости)			
Лист № ___ Раздела 1	Всего листов раздела 1 : ___	Всего разделов: ___	Всего листов выписки: ___
20.08.2021.№ 99/2021/412046588			
Кадастровый номер:		29:22:080505:38	

Номер кадастрового квартала:	29:22:080505
Дата присвоения кадастрового номера:	22.04.2003
Ранее присвоенный государственный учетный номер:	данные отсутствуют
Адрес:	обл. Архангельская, г. Архангельск, на участке Архангельск-Левый берег
Площадь:	21464 кв. м
Кадастровая стоимость, руб.:	3422649.44
Кадастровые номера расположенных в пределах земельного участка объектов недвижимости:	данные отсутствуют
Кадастровые номера объектов недвижимости, из которых образован объект недвижимости:	данные отсутствуют
Кадастровые номера образованных объектов недвижимости:	данные отсутствуют
Сведения о включении объекта недвижимости в состав предприятия как имущественного комплекса:	

Государственный регистратор		ФГИС ЕГРН
полное наименование должности	подпись	инициалы, фамилия

М.П.

Выписка из Единого государственного реестра недвижимости об объекте недвижимости
Сведения о характеристиках объекта недвижимости

Земельный участок			
<small>(вид объекта недвижимости)</small>			
Лист № ___ Раздела 1	Всего листов раздела 1 : ___	Всего разделов: ___	Всего листов выписки: ___
20.08.2021.№ 99/2021/412046588			
Кадастровый номер:		29:22:080505:38	

Категория земель:	Земли населённых пунктов
Виды разрешенного использования:	для эксплуатации полосы отвода железной дороги
Сведения о кадастровом инженере:	данные отсутствуют
Сведения о лесах, водных объектах и об иных природных объектах, расположенных в пределах земельного участка:	данные отсутствуют
Сведения о том, что земельный участок полностью или частично расположен в границах зоны с особыми условиями использования территории или территории объекта культурного наследия	данные отсутствуют
Сведения о том, что земельный участок расположен в границах особой экономической зоны, территории опережающего социально-экономического развития, зоны территориального развития в Российской Федерации, игровой зоны:	данные отсутствуют
Сведения о том, что земельный участок расположен в границах особо охраняемой природной территории, охотничьих угодий, лесничеств, лесопарков:	данные отсутствуют
Сведения о результатах проведения государственного земельного надзора:	данные отсутствуют
Сведения о расположении земельного участка в границах территории, в отношении которой утвержден проект межевания территории:	данные отсутствуют

Государственный регистратор		ФГИС ЕГРН
полное наименование должности	подпись	инициалы, фамилия

М.П.

Выписка из Единого государственного реестра недвижимости об объекте недвижимости
Сведения о характеристиках объекта недвижимости

Земельный участок			
(вид объекта недвижимости)			
Лист № ___ Раздела 1	Всего листов раздела 1 : ___	Всего разделов: ___	Всего листов выписки: ___
20.08.2021.№ 99/2021/412046588			
Кадастровый номер:		29:22:080505:38	

Условный номер земельного участка:	данные отсутствуют
Сведения о принятии акта и (или) заключении договора, предусматривающих предоставление в соответствии с земельным законодательством исполнительным органом государственной власти или органом местного самоуправления находящегося в государственной или муниципальной собственности земельного участка для строительства наемного дома социального использования или наемного дома коммерческого использования:	данные отсутствуют
Сведения о том, что земельный участок или земельные участки образованы на основании решения об изъятии земельного участка и (или) расположенного на нем объекта недвижимости для государственных или муниципальных нужд:	данные отсутствуют
Сведения о том, что земельный участок образован из земель или земельного участка, государственная собственность на которые не разграничена:	данные отсутствуют
Сведения о наличии земельного спора о местоположении границ земельных участков:	данные отсутствуют
Статус записи об объекте недвижимости:	Сведения об объекте недвижимости имеют статус "актуальные, ранее учтенные"
Особые отметки:	Граница земельного участка не установлена в соответствии с требованиями земельного законодательства. Сведения о категории земель, видах разрешенного использования имеют статус «Актуальные незасвидетельствованные». Право (ограничение права, обременение объекта недвижимости) зарегистрировано на данный объект недвижимости с категорией земель отсутствует, видами разрешенного использования отсутствует. Сведения необходимые для заполнения раздела 2 отсутствуют. Сведения необходимые для заполнения раздела 4 отсутствуют.
Получатель выписки:	Демин Александр Анатольевич

Государственный регистратор		ФГИС ЕГРН
полное наименование должности	подпись	инициалы, фамилия

М.П.


Выписка из Единого государственного реестра недвижимости об объекте недвижимости
Сведения о зарегистрированных правах

Государственный регистратор		ФГИС ЕГРН
полное наименование должности	подпись	инициалы, фамилия

М.П.

Выписка из Единого государственного реестра недвижимости об объекте недвижимости
Описание местоположения земельного участка

Земельный участок			
(вид объекта недвижимости)			
Лист № ___ Раздела 3	Всего листов раздела 3 : ___	Всего разделов: ___	Всего листов выписки: ___
20.08.2021 № 99/2021/412046588			
Кадастровый номер:		29:22:080505:38	

План (чертеж, схема) земельного участка			
			
Масштаб 1: данные отсутствуют	Условные обозначения:		

Государственный регистратор		ФГИС ЕГРН
полное наименование должности	подпись	инициалы, фамилия

М.П.

Выписка из Единого государственного реестра недвижимости об объекте недвижимости
Описание местоположения земельного участка

Земельный участок			
(вид объекта недвижимости)			
Лист № __ Раздела 3.1	Всего листов раздела 3.1 : __	Всего разделов: __	Всего листов выписки: __
20.08.2021.№ 99/2021/412046588			
Кадастровый номер:		29:22:080505:38	

Описание местоположения границ земельного участка							
Номер п/п	Номер точки		Дирекционный угол	Горизонтальное проложение, м	Описание закрепления на местности	Кадастровые номера смежных участков	Сведения об адресах правообладателей смежных земельных участков
	начальная	конечная					
1	2	3	4	5	6	7	8
1	503	823	данные отсутствуют	данные отсутствуют	данные отсутствуют	данные отсутствуют	данные отсутствуют
2	503	824	данные отсутствуют	данные отсутствуют	данные отсутствуют	данные отсутствуют	данные отсутствуют
3	505	1141	данные отсутствуют	данные отсутствуют	данные отсутствуют	данные отсутствуют	данные отсутствуют
4	505	824	данные отсутствуют	данные отсутствуют	данные отсутствуют	данные отсутствуют	данные отсутствуют
5	707	708	данные отсутствуют	данные отсутствуют	данные отсутствуют	данные отсутствуют	данные отсутствуют
6	707	821	данные отсутствуют	данные отсутствуют	данные отсутствуют	данные отсутствуют	данные отсутствуют
7	708	709	данные отсутствуют	данные отсутствуют	данные отсутствуют	данные отсутствуют	данные отсутствуют
8	709	710	данные отсутствуют	данные отсутствуют	данные отсутствуют	данные отсутствуют	данные отсутствуют
9	710	711	данные отсутствуют	данные отсутствуют	данные отсутствуют	данные отсутствуют	данные отсутствуют
10	711	712	данные отсутствуют	данные отсутствуют	данные отсутствуют	данные отсутствуют	данные отсутствуют
11	712	1141	данные отсутствуют	данные отсутствуют	данные отсутствуют	данные отсутствуют	данные отсутствуют
12	821	901	данные отсутствуют	данные отсутствуют	данные отсутствуют	данные отсутствуют	данные отсутствуют
13	823	901	данные отсутствуют	данные отсутствуют	данные отсутствуют	данные отсутствуют	данные отсутствуют

Государственный регистратор		ФГИС ЕГРН
полное наименование должности	подпись	инициалы, фамилия

М.П.

Выписка из Единого государственного реестра недвижимости об объекте недвижимости
Описание местоположения земельного участка

Земельный участок			
(вид объекта недвижимости)			
Лист № __ Раздела 3.2	Всего листов раздела 3.2 : __	Всего разделов: __	Всего листов выписки: __
20.08.2021 № 99/2021/412046588			
Кадастровый номер:		29:22:080505:38	

Сведения о характерных точках границы земельного участка				
Система координат				
Зона №				
Номер точки	Координаты		Описание закрепления на местности	Средняя квадратическая погрешность определения координат характерных точек границ земельного участка, м
	X	Y		
1	2	3	4	5
1	646178.96	2523331.1	626003000000	данные отсутствуют
2	646190.2	2523328.07	626003000000	данные отсутствуют
3	646241.19	2523308.49	626003000000	данные отсутствуют
4	646289.23	2523297.24	626003000000	данные отсутствуют
5	646561.13	2523191.99	626003000000	данные отсутствуют
6	646671.15	2523152.16	626003000000	данные отсутствуют
7	646771.46	2523112.35	626003000000	данные отсутствуют
8	646745.3	2523081.72	626003000000	данные отсутствуют
9	646685.58	2523108.66	626003000000	0.3
10	646585.61	2523149.44	626003000000	данные отсутствуют
11	646559.44	2523156.21	626003000000	данные отсутствуют
12	646160.15	2523307.92	данные отсутствуют	0.3
13	646156.21	2523308.87	626003000000	данные отсутствуют

Государственный регистратор		ФГИС ЕГРН
полное наименование должности	подпись	инициалы, фамилия

М.П.

Выписка из Единого государственного реестра недвижимости об объекте недвижимости
Сведения о характеристиках объекта недвижимости

На основании запроса от 19.08.2021 г., поступившего на рассмотрение 20.08.2021 г., сообщаем, что согласно записям Единого государственного реестра недвижимости:

Земельный участок			
(вид объекта недвижимости)			
Лист № ___ Раздела 1	Всего листов раздела 1 : ___	Всего разделов: ___	Всего листов выписки: ___
20.08.2021.№ 99/2021/412050269			
Кадастровый номер:		29:22:081001:7	

Номер кадастрового квартала:	29:22:081001
Дата присвоения кадастрового номера:	22.04.2003
Ранее присвоенный государственный учетный номер:	данные отсутствуют
Адрес:	обл. Архангельская, г. Архангельск, на участке Архангельск-Левый берег
Площадь:	56514 кв. м
Кадастровая стоимость, руб.:	9011722.44
Кадастровые номера расположенных в пределах земельного участка объектов недвижимости:	29:22:081001:361, 29:26:000000:149, 29:22:000000:12677
Кадастровые номера объектов недвижимости, из которых образован объект недвижимости:	данные отсутствуют
Кадастровые номера образованных объектов недвижимости:	данные отсутствуют
Сведения о включении объекта недвижимости в состав предприятия как имущественного комплекса:	

Государственный регистратор		ФГИС ЕГРН
полное наименование должности	подпись	инициалы, фамилия

М.П.

Выписка из Единого государственного реестра недвижимости об объекте недвижимости
Сведения о характеристиках объекта недвижимости

Земельный участок			
(вид объекта недвижимости)			
Лист № ___ Раздела 1	Всего листов раздела 1 : ___	Всего разделов: ___	Всего листов выписки: ___
20.08.2021.№ 99/2021/412050269			
Кадастровый номер:		29:22:081001:7	

Категория земель:	Земли населённых пунктов
Виды разрешенного использования:	для эксплуатации полосы отвода железной дороги
Сведения о кадастровом инженере:	данные отсутствуют
Сведения о лесах, водных объектах и об иных природных объектах, расположенных в пределах земельного участка:	данные отсутствуют
Сведения о том, что земельный участок полностью или частично расположен в границах зоны с особыми условиями использования территории или территории объекта культурного наследия	данные отсутствуют
Сведения о том, что земельный участок расположен в границах особой экономической зоны, территории опережающего социально-экономического развития, зоны территориального развития в Российской Федерации, игровой зоны:	данные отсутствуют
Сведения о том, что земельный участок расположен в границах особо охраняемой природной территории, охотничьих угодий, лесничеств, лесопарков:	данные отсутствуют
Сведения о результатах проведения государственного земельного надзора:	данные отсутствуют
Сведения о расположении земельного участка в границах территории, в отношении которой утвержден проект межевания территории:	данные отсутствуют

Государственный регистратор		ФГИС ЕГРН
полное наименование должности	подпись	инициалы, фамилия

М.П.

Выписка из Единого государственного реестра недвижимости об объекте недвижимости
Сведения о характеристиках объекта недвижимости

Земельный участок			
(вид объекта недвижимости)			
Лист № ___ Раздела 1	Всего листов раздела 1 : ___	Всего разделов: ___	Всего листов выписки: ___
20.08.2021.№ 99/2021/412050269			
Кадастровый номер:		29:22:081001:7	

Условный номер земельного участка:	данные отсутствуют
Сведения о принятии акта и (или) заключении договора, предусматривающих предоставление в соответствии с земельным законодательством исполнительным органом государственной власти или органом местного самоуправления находящегося в государственной или муниципальной собственности земельного участка для строительства наемного дома социального использования или наемного дома коммерческого использования:	данные отсутствуют
Сведения о том, что земельный участок или земельные участки образованы на основании решения об изъятии земельного участка и (или) расположенного на нем объекта недвижимости для государственных или муниципальных нужд:	данные отсутствуют
Сведения о том, что земельный участок образован из земель или земельного участка, государственная собственность на которые не разграничена:	данные отсутствуют
Сведения о наличии земельного спора о местоположении границ земельных участков:	данные отсутствуют
Статус записи об объекте недвижимости:	Сведения об объекте недвижимости имеют статус "актуальные, ранее учтенные"
Особые отметки:	Граница земельного участка не установлена в соответствии с требованиями земельного законодательства. Сведения о категории земель, видах разрешенного использования имеют статус «Актуальные незасвидетельствованные». Право (ограничение права, обременение объекта недвижимости) зарегистрировано на данный объект недвижимости с категорией земель отсутствует, видами разрешенного использования отсутствует. Сведения необходимые для заполнения раздела 2 отсутствуют. Сведения необходимые для заполнения раздела 3.1 отсутствуют. Сведения необходимые для заполнения раздела 4 отсутствуют.
Получатель выписки:	Демин Александр Анатольевич

Государственный регистратор		ФГИС ЕГРН
полное наименование должности	подпись	инициалы, фамилия

М.П.

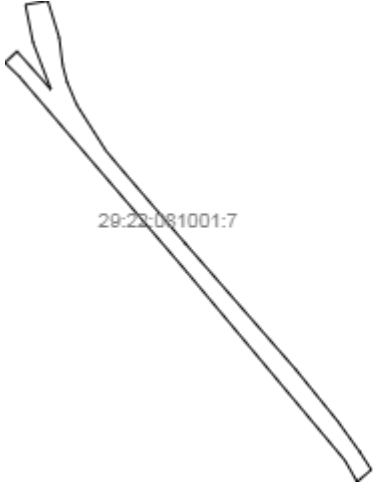
Выписка из Единого государственного реестра недвижимости об объекте недвижимости
Сведения о зарегистрированных правах

Государственный регистратор		ФГИС ЕГРН
полное наименование должности	подпись	инициалы, фамилия

М.П.

Выписка из Единого государственного реестра недвижимости об объекте недвижимости
Описание местоположения земельного участка

Земельный участок			
(вид объекта недвижимости)			
Лист № ___ Раздела 3	Всего листов раздела 3 : ___	Всего разделов: ___	Всего листов выписки: ___
20.08.2021.№ 99/2021/412050269			
Кадастровый номер:		29:22:081001:7	

План (чертеж, схема) земельного участка			
			
Масштаб 1: данные отсутствуют	Условные обозначения:		

Государственный регистратор		ФГИС ЕГРН
полное наименование должности	подпись	инициалы, фамилия

М.П.

Выписка из Единого государственного реестра недвижимости об объекте недвижимости
Описание местоположения земельного участка

Земельный участок			
(вид объекта недвижимости)			
Лист № __ Раздела 3.2	Всего листов раздела 3.2 : __	Всего разделов: __	Всего листов выписки: __
20.08.2021 № 99/2021/412050269			
Кадастровый номер:		29:22:081001:7	

Сведения о характерных точках границы земельного участка				
Система координат				
Зона №				
Номер точки	Координаты		Описание закрепления на местности	Средняя квадратическая погрешность определения координат характерных точек границ земельного участка, м
	X	Y		
1	2	3	4	5
1	647610.8	2522360.33	данные отсутствуют	данные отсутствуют
2	647640.5	2522329.8	данные отсутствуют	данные отсутствуют
3	647664.55	2522355.52	данные отсутствуют	данные отсутствуют
4	647583.22	2522428.05	данные отсутствуют	данные отсутствуют
5	647683.81	2522389.63	данные отсутствуют	данные отсутствуют
6	647764.28	2522373.39	данные отсутствуют	данные отсутствуют
7	647772.22	2522421.33	данные отсутствуют	данные отсутствуют
8	647693.79	2522445.63	данные отсутствуют	данные отсутствуют
9	647635.26	2522452.91	данные отсутствуют	данные отсутствуют
10	647599.33	2522462.37	данные отсутствуют	данные отсутствуют
11	647550.38	2522483.08	данные отсутствуют	данные отсутствуют
12	647452.32	2522545.58	данные отсутствуют	данные отсутствуют
13	647415.87	2522576.17	данные отсутствуют	данные отсутствуют
14	647253.83	2522715.62	данные отсутствуют	данные отсутствуют
15	646986.51	2522949.94	данные отсутствуют	данные отсутствуют

Государственный регистратор		ФГИС ЕГРН
полное наименование должности	подпись	инициалы, фамилия

М.П.

Выписка из Единого государственного реестра недвижимости об объекте недвижимости
Описание местоположения земельного участка

Земельный участок			
<small>(вид объекта недвижимости)</small>			
Лист № __ Раздела 3.2	Всего листов раздела 3.2 : __	Всего разделов: __	Всего листов выписки: __
20.08.2021.№ 99/2021/412050269			
Кадастровый номер:		29:22:081001:7	

Сведения о характерных точках границы земельного участка				
Система координат				
Зона №				
Номер точки	Координаты		Описание закрепления на местности	Средняя квадратическая погрешность определения координат характерных точек границ земельного участка, м
	X	Y		
1	2	3	4	5
16	646875.61	2523040.12	данные отсутствуют	данные отсутствуют
17	646810.1	2523087.31	данные отсутствуют	данные отсутствуют
18	646771.46	2523112.35	данные отсутствуют	данные отсутствуют
19	646745.3	2523081.72	данные отсутствуют	данные отсутствуют
20	646750.54	2523079.34	данные отсутствуют	данные отсутствуют
21	646791.62	2523055.8	данные отсутствуют	данные отсутствуют
22	647194.23	2522717.84	данные отсутствуют	данные отсутствуют

Государственный регистратор		ФГИС ЕГРН
полное наименование должности	подпись	инициалы, фамилия

М.П.

Выписка из Единого государственного реестра недвижимости об объекте недвижимости

Сведения о характеристиках объекта недвижимости

На основании запроса от 19.08.2021 г., поступившего на рассмотрение 20.08.2021 г., сообщаем, что согласно записям Единого государственного реестра недвижимости:

Земельный участок			
(вид объекта недвижимости)			
Лист № ___ Раздела 1	Всего листов раздела 1 : ___	Всего разделов: ___	Всего листов выписки: ___
20.08.2021.№ 99/2021/412051404			
Кадастровый номер:		29:22:081001:10	

Номер кадастрового квартала:	29:22:081001
Дата присвоения кадастрового номера:	02.11.2006
Ранее присвоенный государственный учетный номер:	Кадастровый номер: 29:22:081001:0010
Адрес:	обл. Архангельская, г. Архангельск, ул. Дрейера, дом 1, корпус 5
Площадь:	38452 +/- 69кв. м
Кадастровая стоимость, руб.:	1800322.64
Кадастровые номера расположенных в пределах земельного участка объектов недвижимости:	29:22:081001:35, 29:22:081001:25, 29:22:081001:355, 29:22:081001:357
Кадастровые номера объектов недвижимости, из которых образован объект недвижимости:	29:22:081001:8
Кадастровые номера образованных объектов недвижимости:	данные отсутствуют
Сведения о включении объекта недвижимости в состав предприятия как имущественного комплекса:	

Государственный регистратор		ФГИС ЕГРН
полное наименование должности	подпись	инициалы, фамилия

М.П.

Выписка из Единого государственного реестра недвижимости об объекте недвижимости
Сведения о характеристиках объекта недвижимости

Земельный участок			
<small>(вид объекта недвижимости)</small>			
Лист № ___ Раздела 1	Всего листов раздела 1 : ___	Всего разделов: ___	Всего листов выписки: ___
20.08.2021.№ 99/2021/412051404			
Кадастровый номер:		29:22:081001:10	

Категория земель:	Земли населённых пунктов
Виды разрешенного использования:	эксплуатация комплекса зданий и сооружений войсковой части
Сведения о кадастровом инженере:	данные отсутствуют
Сведения о лесах, водных объектах и об иных природных объектах, расположенных в пределах земельного участка:	данные отсутствуют
Сведения о том, что земельный участок полностью или частично расположен в границах зоны с особыми условиями использования территории или территории объекта культурного наследия	данные отсутствуют
Сведения о том, что земельный участок расположен в границах особой экономической зоны, территории опережающего социально-экономического развития, зоны территориального развития в Российской Федерации, игровой зоны:	данные отсутствуют
Сведения о том, что земельный участок расположен в границах особо охраняемой природной территории, охотничьих угодий, лесничеств, лесопарков:	данные отсутствуют
Сведения о результатах проведения государственного земельного надзора:	данные отсутствуют
Сведения о расположении земельного участка в границах территории, в отношении которой утвержден проект межевания территории:	данные отсутствуют

Государственный регистратор		ФГИС ЕГРН
полное наименование должности	подпись	инициалы, фамилия

М.П.

Выписка из Единого государственного реестра недвижимости об объекте недвижимости
Сведения о характеристиках объекта недвижимости

Земельный участок			
(вид объекта недвижимости)			
Лист № ___ Раздела 1	Всего листов раздела 1 : ___	Всего разделов: ___	Всего листов выписки: ___
20.08.2021.№ 99/2021/412051404			
Кадастровый номер:		29:22:081001:10	

Условный номер земельного участка:	данные отсутствуют
Сведения о принятии акта и (или) заключении договора, предусматривающих предоставление в соответствии с земельным законодательством исполнительным органом государственной власти или органом местного самоуправления находящегося в государственной или муниципальной собственности земельного участка для строительства наемного дома социального использования или наемного дома коммерческого использования:	данные отсутствуют
Сведения о том, что земельный участок или земельные участки образованы на основании решения об изъятии земельного участка и (или) расположенного на нем объекта недвижимости для государственных или муниципальных нужд:	данные отсутствуют
Сведения о том, что земельный участок образован из земель или земельного участка, государственная собственность на которые не разграничена:	данные отсутствуют
Сведения о наличии земельного спора о местоположении границ земельных участков:	данные отсутствуют
Статус записи об объекте недвижимости:	Сведения об объекте недвижимости имеют статус "актуальные, ранее учтенные"
Особые отметки:	Сведения о видах разрешенного использования имеют статус «Актуальные незасвидетельствованные». Право (ограничение права, обременение объекта недвижимости) зарегистрировано на данный объект недвижимости с видами разрешенного использования отсутствует. Сведения необходимые для заполнения раздела 3.1 отсутствуют.
Получатель выписки:	Демин Александр Анатольевич

Государственный регистратор		ФГИС ЕГРН
полное наименование должности	подпись	инициалы, фамилия

М.П.

Выписка из Единого государственного реестра недвижимости об объекте недвижимости
Сведения о зарегистрированных правах

Земельный участок			
(вид объекта недвижимости)			
Лист № ___ Раздела 2	Всего листов раздела 2 : ___		
Всего разделов: ___			
Всего листов выписки: ___			
20.08.2021 № 99/2021/412051404			
Кадастровый номер:	29:22:081001:10		
1.	Правообладатель (правообладатели):		
1.1.	Акционерное общество "Главное управление обустройства войск", ИНН: 7703702341		
2.	Вид, номер и дата государственной регистрации права:		
2.1.	Собственность, № 29-29-01/078/2014-146 от 30.06.2014		
Ограничение прав и обременение объекта недвижимости:			
3.	3.1.1.	вид:	Запрещение регистрации
		дата государственной регистрации:	20.01.2021
		номер государственной регистрации:	29:22:081001:10-29/188/2021-2
		срок, на который установлено ограничение прав и обременение объекта недвижимости:	
		лицо, в пользу которого установлено ограничение прав и обременение объекта недвижимости:	не определено
		основание государственной регистрации:	'Постановление о запрете на совершение действий по регистрации ' №8876553/20/99001-ИП от 15.01.2021, Управление по исполнению особо важных исполнительных производств Управления Федеральной службы судебных приставов по г. Москве
3.	3.1.2.	вид:	Запрещение регистрации
		дата государственной регистрации:	24.09.2020
		номер государственной регистрации:	29:22:081001:10-29/188/2020-1
		срок, на который установлено ограничение прав и обременение объекта недвижимости:	
		лицо, в пользу которого установлено ограничение прав и обременение объекта недвижимости:	не определено
		основание государственной регистрации:	'Постановление о запрете регистрационных действий в отношении объектов недвижимого имущества' №6859706/19/99001-СД от 09.09.2020, Управление по исполнению особо важных исполнительных производств Управления Федеральной службы судебных приставов по Москве
4.	Договоры участия в долевом строительстве:	данные отсутствуют	
5.	Заявленные в судебном порядке права требования:	данные отсутствуют	
6.	Сведения о возражении в отношении зарегистрированного права:	данные отсутствуют	
7.	Сведения о наличии решения об изъятии объекта недвижимости для государственных и муниципальных нужд:	данные отсутствуют	
8.	Сведения о невозможности государственной регистрации без личного участия правообладателя или его законного представителя:		

9.	Правопритязания и сведения о наличии поступивших, но не рассмотренных заявлений о проведении государственной регистрации права (перехода, прекращения права), ограничения права или обременения объекта недвижимости, сделки в отношении объекта недвижимости:	В государственной регистрации отказано 15.09.2014. Представлены документы на: Государственную регистрацию доверительного управления, запись №01/099/2014-147 от 08.08.2014 10:17 на данный объект.
10.	Сведения об осуществлении государственной регистрации сделки, права, ограничения права без необходимого в силу закона согласия третьего лица, органа:	данные отсутствуют
11.	Сведения о невозможности государственной регистрации перехода, прекращения, ограничения права на земельный участок из земель сельскохозяйственного назначения:	

Государственный регистратор		ФГИС ЕГРН
полное наименование должности	подпись	инициалы, фамилия

М.П.

Выписка из Единого государственного реестра недвижимости об объекте недвижимости
Описание местоположения земельного участка

Земельный участок			
(вид объекта недвижимости)			
Лист № ___ Раздела 3	Всего листов раздела 3 : ___	Всего разделов: ___	Всего листов выписки: ___
20.08.2021.№ 99/2021/412051404			
Кадастровый номер:		29:22:081001:10	

План (чертеж, схема) земельного участка			
			
Масштаб 1: данные отсутствуют	Условные обозначения:		

Государственный регистратор		ФГИС ЕГРН
полное наименование должности	подпись	инициалы, фамилия

М.П.

Выписка из Единого государственного реестра недвижимости об объекте недвижимости
Описание местоположения земельного участка

Земельный участок			
(вид объекта недвижимости)			
Лист № ____ Раздела 3	Всего листов раздела 3 : ____	Всего разделов: ____	Всего листов выписки: ____
20.08.2021 № 99/2021/412051404			
Кадастровый номер:		29:22:081001:10	

План (чертеж, схема) земельного участка			
			
Масштаб 1: данные отсутствуют	Условные обозначения:		

Государственный регистратор		ФГИС ЕГРН
полное наименование должности	подпись	инициалы, фамилия

М.П.

Выписка из Единого государственного реестра недвижимости об объекте недвижимости
Описание местоположения земельного участка

Земельный участок			
(вид объекта недвижимости)			
Лист № __ Раздела 3.2	Всего листов раздела 3.2 : __	Всего разделов: __	Всего листов выписки: __
20.08.2021 № 99/2021/412051404			
Кадастровый номер:		29:22:081001:10	

Сведения о характерных точках границы земельного участка				
Система координат				
Зона №				
Номер точки	Координаты		Описание закрепления на местности	Средняя квадратическая погрешность определения координат характерных точек границ земельного участка, м
	X	Y		
1	2	3	4	5
1	646976.68	2522863.53	данные отсутствуют	данные отсутствуют
2	646971.51	2522882.97	данные отсутствуют	данные отсутствуют
3	646934.21	2522912.82	данные отсутствуют	данные отсутствуют
4	646896.86	2522853.3	данные отсутствуют	данные отсутствуют
5	646915.52	2522807.5	данные отсутствуют	данные отсутствуют
6	646924.62	2522792.66	данные отсутствуют	данные отсутствуют
7	646925.57	2522787.94	данные отсутствуют	данные отсутствуют
8	646946.34	2522758.47	данные отсутствуют	данные отсутствуют
9	646945.02	2522757.5	данные отсутствуют	данные отсутствуют
10	646953.59	2522744.36	данные отсутствуют	данные отсутствуют
11	646949.5	2522741.83	данные отсутствуют	данные отсутствуют
12	646988.97	2522677.85	данные отсутствуют	данные отсутствуют
13	646992.14	2522679.78	данные отсутствуют	данные отсутствуют
14	646994.06	2522676.78	данные отсутствуют	данные отсутствуют
15	646989.09	2522673.11	данные отсутствуют	данные отсутствуют

Государственный регистратор		ФГИС ЕГРН
полное наименование должности	подпись	инициалы, фамилия

М.П.

Выписка из Единого государственного реестра недвижимости об объекте недвижимости
Описание местоположения земельного участка

Земельный участок			
<small>(вид объекта недвижимости)</small>			
Лист № __ Раздела 3.2	Всего листов раздела 3.2 : __	Всего разделов: __	Всего листов выписки: __
20.08.2021.№ 99/2021/412051404			
Кадастровый номер:		29:22:081001:10	

Сведения о характерных точках границы земельного участка				
Система координат				
Зона №				
Номер точки	Координаты		Описание закрепления на местности	Средняя квадратическая погрешность определения координат характерных точек границ земельного участка, м
	X	Y		
1	2	3	4	5
16	647008.26	2522640.15	данные отсутствуют	данные отсутствуют
17	647047.5	2522593.88	данные отсутствуют	данные отсутствуют
18	647058.85	2522581.72	данные отсутствуют	данные отсутствуют
19	647068.6	2522590.32	данные отсутствуют	данные отсутствуют
20	647077.98	2522580.5	данные отсутствуют	данные отсутствуют
21	647078.96	2522581.55	данные отсутствуют	данные отсутствуют
22	647084.7	2522575.45	данные отсутствуют	данные отсутствуют
23	647089.14	2522579.54	данные отсутствуют	данные отсутствуют
24	647083.46	2522585.71	данные отсутствуют	данные отсутствуют
25	647087.71	2522590.96	данные отсутствуют	данные отсутствуют
26	647095.8	2522583.71	данные отсутствуют	данные отсутствуют
27	647177.12	2522673.2	данные отсутствуют	данные отсутствуют
28	647145.63	2522700.83	данные отсутствуют	данные отсутствуют
29	647127.54	2522715.33	данные отсутствуют	данные отсутствуют
30	647074.64	2522762.42	данные отсутствуют	данные отсутствуют

Государственный регистратор		ФГИС ЕГРН
полное наименование должности	подпись	инициалы, фамилия

М.П.

Выписка из Единого государственного реестра недвижимости об объекте недвижимости
Описание местоположения земельного участка

Земельный участок			
<small>(вид объекта недвижимости)</small>			
Лист № __ Раздела 3.2	Всего листов раздела 3.2 : __	Всего разделов: __	Всего листов выписки: __
20.08.2021.№ 99/2021/412051404			
Кадастровый номер:		29:22:081001:10	

Сведения о характерных точках границы земельного участка				
Система координат				
Зона №				
Номер точки	Координаты		Описание закрепления на местности	Средняя квадратическая погрешность определения координат характерных точек границ земельного участка, м
	X	Y		
1	2	3	4	5
31	647042.7	2522790.36	данные отсутствуют	данные отсутствуют
32	647053.45	2522802.77	данные отсутствуют	данные отсутствуют
33	647047.32	2522808.36	данные отсутствуют	данные отсутствуют

Государственный регистратор		ФГИС ЕГРН
полное наименование должности	подпись	инициалы, фамилия

М.П.

Выписка из Единого государственного реестра недвижимости об объекте недвижимости
Сведения о частях земельного участка

Земельный участок			
<small>(вид объекта недвижимости)</small>			
Лист № __ Раздела 4	Всего листов раздела 4 : __	Всего разделов: __	Всего листов выписки: __
20.08.2021 № 99/2021/412051404			
Кадастровый номер:		29:22:081001:10	

План (чертеж, схема) части земельного участка	Учетный номер части: <u>29:22:081001:10/1</u>
	
Масштаб 1: данные отсутствуют	Условные обозначения:

Государственный регистратор		ФГИС ЕГРН
полное наименование должности	подпись	инициалы, фамилия

М.П.

Выписка из Единого государственного реестра недвижимости об объекте недвижимости
Сведения о частях земельного участка

Земельный участок			
<small>(вид объекта недвижимости)</small>			
Лист № __ Раздела 4	Всего листов раздела 4 : __	Всего разделов: __	Всего листов выписки: __
20.08.2021.№ 99/2021/412051404			
Кадастровый номер:		29:22:081001:10	

План (чертеж, схема) части земельного участка	Учетный номер части: 29:22:081001:10/2
	
Масштаб 1: данные отсутствуют	Условные обозначения:

Государственный регистратор		ФГИС ЕГРН
полное наименование должности	подпись	инициалы, фамилия

М.П.

Выписка из Единого государственного реестра недвижимости об объекте недвижимости
Сведения о частях земельного участка

Земельный участок			
<small>(вид объекта недвижимости)</small>			
Лист № __ Раздела 4	Всего листов раздела 4 : __	Всего разделов: __	Всего листов выписки: __
20.08.2021.№ 99/2021/412051404			
Кадастровый номер:		29:22:081001:10	

План (чертеж, схема) части земельного участка	Учетный номер части: 29:22:081001:10/3
	
Масштаб 1: данные отсутствуют	Условные обозначения:

Государственный регистратор		ФГИС ЕГРН
полное наименование должности	подпись	инициалы, фамилия

М.П.

Выписка из Единого государственного реестра недвижимости об объекте недвижимости
Сведения о частях земельного участка

Земельный участок			
<small>(вид объекта недвижимости)</small>			
Лист № __ Раздела 4	Всего листов раздела 4 : __	Всего разделов: __	Всего листов выписки: __
20.08.2021.№ 99/2021/412051404			
Кадастровый номер:		29:22:081001:10	

План (чертеж, схема) части земельного участка	Учетный номер части: 29:22:081001:10/4
	
Масштаб 1: данные отсутствуют	Условные обозначения:

Государственный регистратор		ФГИС ЕГРН
полное наименование должности	подпись	инициалы, фамилия

М.П.

Выписка из Единого государственного реестра недвижимости об объекте недвижимости
Сведения о частях земельного участка

Земельный участок			
(вид объекта недвижимости)			
Лист № __ Раздела 4.1	Всего листов раздела 4.1 : __	Всего разделов: __	Всего листов выписки: __
20.08.2021 № 99/2021/412051404			
Кадастровый номер:		29:22:081001:10	

Учетный номер части	Площадь (м ²)	Содержание ограничения в использовании или ограничения права на объект недвижимости или обременения объекта недвижимости
1	2	3
1	32427	Ограничения прав на земельный участок, предусмотренные статьями 56, 56.1 Земельного кодекса Российской Федерации, Водный кодекс РФ № 74-ФЗ от 03.06.2006, срок действия: 01.11.2020
2	6038	Ограничения прав на земельный участок, предусмотренные статьями 56, 56.1 Земельного кодекса Российской Федерации, Водный кодекс РФ № 74-ФЗ от 03.06.2006, срок действия: 03.11.2020
3	10287	Ограничения прав на земельный участок, предусмотренные статьями 56, 56.1 Земельного кодекса Российской Федерации, Постановление "Об утверждении границ водоохранных зон и прибрежных защитных полос ручьев (водотоков) Волохница, Корзихонка в границах поселений городского округа "Город Архангельск" и сельского поселения "Лисестровское" Приморского района Архангельской области" № 20п от 17.04.2020, срок действия: 20.04.2021
4	10287	Ограничения прав на земельный участок, предусмотренные статьями 56, 56.1 Земельного кодекса Российской Федерации, Постановление "Об утверждении границ водоохранных зон и прибрежных защитных полос ручьев (водотоков) Волохница, Корзихонка в границах поселений городского округа "Город Архангельск" и сельского поселения "Лисестровское" Приморского района Архангельской области" № 20п от 17.04.2020, срок действия: 30.04.2021

Государственный регистратор		ФГИС ЕГРН
полное наименование должности	подпись	инициалы, фамилия

М.П.

Выписка из Единого государственного реестра недвижимости об объекте недвижимости
Сведения о частях земельного участка

Земельный участок				
<small>(вид объекта недвижимости)</small>				
Лист № __ Раздела 4.2		Всего листов раздела 4.2 : __		Всего разделов: __
Всего листов выписки: __				
20.08.2021.№ 99/2021/412051404				
Кадастровый номер:			29:22:081001:10	
Сведения о характерных точках границы части (частей) земельного участка				
Учетный номер части: 1				
Система координат: МСК-29 зона 2				
Зона №				
Номер точки	Координаты, м		Описание закрепления на местности	Средняя квадратическая погрешность определения координат характерных точек границы части земельного участка, м
	X	Y		
1	2	3	4	5
1	646976.68	2522863.53	данные отсутствуют	данные отсутствуют
1	646976.68	2522863.53	данные отсутствуют	данные отсутствуют
2	646971.51	2522882.97	данные отсутствуют	данные отсутствуют
3	646934.21	2522912.82	данные отсутствуют	данные отсутствуют
4	646896.86	2522853.3	данные отсутствуют	данные отсутствуют
5	646915.52	2522807.5	данные отсутствуют	данные отсутствуют
6	646924.62	2522792.66	данные отсутствуют	данные отсутствуют
7	646925.57	2522787.94	данные отсутствуют	данные отсутствуют
8	646946.34	2522758.47	данные отсутствуют	данные отсутствуют
9	646945.02	2522757.5	данные отсутствуют	данные отсутствуют
10	646953.59	2522744.36	данные отсутствуют	данные отсутствуют
11	646949.5	2522741.83	данные отсутствуют	данные отсутствуют
12	646988.97	2522677.85	данные отсутствуют	данные отсутствуют
13	646992.14	2522679.78	данные отсутствуют	данные отсутствуют
14	646994.06	2522676.78	данные отсутствуют	данные отсутствуют
15	646989.09	2522673.11	данные отсутствуют	данные отсутствуют
Государственный регистратор			ФГИС ЕГРН	
полное наименование должности			подпись	
			инициалы, фамилия	

М.П.

Выписка из Единого государственного реестра недвижимости об объекте недвижимости
Сведения о частях земельного участка

Земельный участок			
<small>(вид объекта недвижимости)</small>			
Лист № __ Раздела 4.2	Всего листов раздела 4.2 : __	Всего разделов: __	Всего листов выписки: __
20.08.2021 № 99/2021/412051404			
Кадастровый номер:		29:22:081001:10	

Номер точки	Координаты, м		Описание закрепления на местности	Средняя квадратическая погрешность определения координат характерных точек границы части земельного участка, м
	X	Y		
1	2	3	4	5
16	647008.26	2522640.15	данные отсутствуют	данные отсутствуют
17	647047.5	2522593.88	данные отсутствуют	данные отсутствуют
18	647058.85	2522581.72	данные отсутствуют	данные отсутствуют
19	647068.6	2522590.32	данные отсутствуют	данные отсутствуют
20	647077.98	2522580.5	данные отсутствуют	данные отсутствуют
21	647078.96	2522581.55	данные отсутствуют	данные отсутствуют
22	647084.7	2522575.45	данные отсутствуют	данные отсутствуют
23	647089.14	2522579.54	данные отсутствуют	данные отсутствуют
24	647083.46	2522585.71	данные отсутствуют	данные отсутствуют
25	647087.71	2522590.96	данные отсутствуют	данные отсутствуют
26	647095.8	2522583.71	данные отсутствуют	данные отсутствуют
27	647177.12	2522673.2	данные отсутствуют	данные отсутствуют
28	647145.63	2522700.83	данные отсутствуют	данные отсутствуют
29	647127.54	2522715.33	данные отсутствуют	данные отсутствуют
32	647053.45	2522802.77	данные отсутствуют	данные отсутствуют
33	647047.32	2522808.36	данные отсутствуют	данные отсутствуют
34	647085.38	2522752.86	данные отсутствуют	данные отсутствуют

Государственный регистратор		ФГИС ЕГРН
полное наименование должности	подпись	инициалы, фамилия

М.П.

Выписка из Единого государственного реестра недвижимости об объекте недвижимости
Сведения о частях земельного участка

Земельный участок			
(вид объекта недвижимости)			
Лист № __ Раздела 4.2	Всего листов раздела 4.2 : __	Всего разделов: __	Всего листов выписки: __
20.08.2021 № 99/2021/412051404			
Кадастровый номер:		29:22:081001:10	

Номер точки	Координаты, м		Описание закрепления на местности	Средняя квадратическая погрешность определения координат характерных точек границы части земельного участка, м
	X	Y		
1	2	3	4	5
35	647085.38	2522731.77	данные отсутствуют	данные отсутствуют
36	647079.4	2522688.82	данные отсутствуют	данные отсутствуют
37	647077.51	2522683.15	данные отсутствуют	данные отсутствуют
38	647066.97	2522672.62	данные отсутствуют	данные отсутствуют
39	647059.61	2522672.62	данные отсутствуют	данные отсутствуют
40	647049.01	2522677.43	данные отсутствуют	данные отсутствуют
41	647043.31	2522684.07	данные отсутствуют	данные отсутствуют
42	647040.39	2522697.68	данные отсутствуют	данные отсутствуют
43	647041.37	2522711.35	данные отсутствуют	данные отсутствуют
44	647045.33	2522719.31	данные отсутствуют	данные отсутствуют
45	647048.77	2522729.12	данные отсутствуют	данные отсутствуют
46	647052.37	2522739.43	данные отсутствуют	данные отсутствуют
47	647052.39	2522751.02	данные отсутствуют	данные отсутствуют
48	647070.78	2522765.8	данные отсутствуют	данные отсутствуют
49	647048.94	2522784.9	данные отсутствуют	данные отсутствуют
50	647049.33	2522781.97	данные отсутствуют	данные отсутствуют
51	647021.56	2522754.18	данные отсутствуют	данные отсутствуют

Государственный регистратор		ФГИС ЕГРН
полное наименование должности	подпись	инициалы, фамилия

М.П.

Выписка из Единого государственного реестра недвижимости об объекте недвижимости
Сведения о частях земельного участка

Земельный участок			
<small>(вид объекта недвижимости)</small>			
Лист № ___ Раздела 4.2	Всего листов раздела 4.2 : ___	Всего разделов: ___	Всего листов выписки: ___
20.08.2021 № 99/2021/412051404			
Кадастровый номер:		29:22:081001:10	

Номер точки	Координаты, м		Описание закрепления на местности	Средняя квадратическая погрешность определения координат характерных точек границы части земельного участка, м
	X	Y		
1	2	3	4	5
52	647013.51	2522732.12	данные отсутствуют	данные отсутствуют
53	647007.48	2522720.13	данные отсутствуют	данные отсутствуют
54	646995.55	2522702.21	данные отсутствуют	данные отсутствуют
55	646988.34	2522695.9	данные отсутствуют	данные отсутствуют
56	646976.26	2522705.2	данные отсутствуют	данные отсутствуют
57	646968.61	2522727.42	данные отсутствуют	данные отсутствуют
58	646975.96	2522734.78	данные отсутствуют	данные отсутствуют
59	646998.25	2522745.1	данные отсутствуют	данные отсутствуют
60	647003.37	2522754.41	данные отсутствуют	данные отсутствуют
61	647006.33	2522788.93	данные отсутствуют	данные отсутствуют
62	647036.35	2522801.52	данные отсутствуют	данные отсутствуют
63	647047.47	2522795.96	данные отсутствуют	данные отсутствуют
64	647047.48	2522795.88	данные отсутствуют	данные отсутствуют

Государственный регистратор		ФГИС ЕГРН
полное наименование должности	подпись	инициалы, фамилия

М.П.

Выписка из Единого государственного реестра недвижимости об объекте недвижимости
Сведения о частях земельного участка

Земельный участок				
<small>(вид объекта недвижимости)</small>				
Лист № __ Раздела 4.2		Всего листов раздела 4.2 : __		Всего разделов: __
Всего листов выписки: __				
20.08.2021.№ 99/2021/412051404				
Кадастровый номер:			29:22:081001:10	
Сведения о характерных точках границы части (частей) земельного участка				
Учетный номер части: 2				
Система координат: МСК-29 зона 2				
Зона №				
Номер точки	Координаты, м		Описание закрепления на местности	Средняя квадратическая погрешность определения координат характерных точек границы части земельного участка, м
	X	Y		
1	2	3	4	5
30	647074.64	2522762.42	данные отсутствуют	данные отсутствуют
31	647042.7	2522790.36	данные отсутствуют	данные отсутствуют
34	647085.38	2522752.86	данные отсутствуют	данные отсутствуют
34	647085.38	2522752.86	данные отсутствуют	данные отсутствуют
35	647085.38	2522731.77	данные отсутствуют	данные отсутствуют
36	647079.4	2522688.82	данные отсутствуют	данные отсутствуют
37	647077.51	2522683.15	данные отсутствуют	данные отсутствуют
38	647066.97	2522672.62	данные отсутствуют	данные отсутствуют
39	647059.61	2522672.62	данные отсутствуют	данные отсутствуют
40	647049.01	2522677.43	данные отсутствуют	данные отсутствуют
41	647043.31	2522684.07	данные отсутствуют	данные отсутствуют
42	647040.39	2522697.68	данные отсутствуют	данные отсутствуют
43	647041.37	2522711.35	данные отсутствуют	данные отсутствуют
44	647045.33	2522719.31	данные отсутствуют	данные отсутствуют
45	647048.77	2522729.12	данные отсутствуют	данные отсутствуют
46	647052.37	2522739.43	данные отсутствуют	данные отсутствуют
Государственный регистратор			ФГИС ЕГРН	
полное наименование должности			подпись	
			инициалы, фамилия	

М.П.

Выписка из Единого государственного реестра недвижимости об объекте недвижимости
Сведения о частях земельного участка

Земельный участок			
<small>(вид объекта недвижимости)</small>			
Лист № __ Раздела 4.2	Всего листов раздела 4.2 : __	Всего разделов: __	Всего листов выписки: __
20.08.2021 № 99/2021/412051404			
Кадастровый номер:		29:22:081001:10	

Номер точки	Координаты, м		Описание закрепления на местности	Средняя квадратическая погрешность определения координат характерных точек границы части земельного участка, м
	X	Y		
1	2	3	4	5
47	647052.39	2522751.02	данные отсутствуют	данные отсутствуют
48	647070.78	2522765.8	данные отсутствуют	данные отсутствуют
49	647048.94	2522784.9	данные отсутствуют	данные отсутствуют
49	647048.94	2522784.9	данные отсутствуют	данные отсутствуют
50	647049.33	2522781.97	данные отсутствуют	данные отсутствуют
51	647021.56	2522754.18	данные отсутствуют	данные отсутствуют
52	647013.51	2522732.12	данные отсутствуют	данные отсутствуют
53	647007.48	2522720.13	данные отсутствуют	данные отсутствуют
54	646995.55	2522702.21	данные отсутствуют	данные отсутствуют
55	646988.34	2522695.9	данные отсутствуют	данные отсутствуют
56	646976.26	2522705.2	данные отсутствуют	данные отсутствуют
57	646968.61	2522727.42	данные отсутствуют	данные отсутствуют
58	646975.96	2522734.78	данные отсутствуют	данные отсутствуют
59	646998.25	2522745.1	данные отсутствуют	данные отсутствуют
60	647003.37	2522754.41	данные отсутствуют	данные отсутствуют
61	647006.33	2522788.93	данные отсутствуют	данные отсутствуют
62	647036.35	2522801.52	данные отсутствуют	данные отсутствуют
Государственный регистратор				ФГИС ЕГРН
полное наименование должности			подпись	инициалы, фамилия

М.П.

Выписка из Единого государственного реестра недвижимости об объекте недвижимости
Сведения о частях земельного участка

Земельный участок			
<small>(вид объекта недвижимости)</small>			
Лист № __ Раздела 4.2	Всего листов раздела 4.2 : __	Всего разделов: __	Всего листов выписки: __
20.08.2021 № 99/2021/412051404			
Кадастровый номер:		29:22:081001:10	

Номер точки	Координаты, м		Описание закрепления на местности	Средняя квадратическая погрешность определения координат характерных точек границы части земельного участка, м
	X	Y		
1	2	3	4	5
63	647047.47	2522795.96	данные отсутствуют	данные отсутствуют
64	647047.48	2522795.88	данные отсутствуют	данные отсутствуют

Государственный регистратор		ФГИС ЕГРН
полное наименование должности	подпись	инициалы, фамилия

М.П.

Выписка из Единого государственного реестра недвижимости об объекте недвижимости
Сведения о частях земельного участка

Земельный участок				
<small>(вид объекта недвижимости)</small>				
Лист № __ Раздела 4.2		Всего листов раздела 4.2 : __		Всего разделов: __
Всего листов выписки: __				
20.08.2021.№ 99/2021/412051404				
Кадастровый номер:			29:22:081001:10	
Сведения о характерных точках границы части (частей) земельного участка				
Учетный номер части: 3				
Система координат: МСК-29 зона 2				
Зона №				
Номер точки	Координаты, м		Описание закрепления на местности	Средняя квадратическая погрешность определения координат характерных точек границы части земельного участка, м
	X	Y		
1	2	3	4	5
4	646896.86	2522853.3	данные отсутствуют	данные отсутствуют
4	646896.86	2522853.3	данные отсутствуют	данные отсутствуют
5	646915.52	2522807.5	данные отсутствуют	данные отсутствуют
6	646924.62	2522792.66	данные отсутствуют	данные отсутствуют
7	646925.57	2522787.94	данные отсутствуют	данные отсутствуют
8	646946.34	2522758.47	данные отсутствуют	данные отсутствуют
9	646945.02	2522757.5	данные отсутствуют	данные отсутствуют
10	646953.59	2522744.36	данные отсутствуют	данные отсутствуют
11	646949.5	2522741.83	данные отсутствуют	данные отсутствуют
12	646988.97	2522677.85	данные отсутствуют	данные отсутствуют
13	646992.14	2522679.78	данные отсутствуют	данные отсутствуют
14	646994.06	2522676.78	данные отсутствуют	данные отсутствуют
15	646989.09	2522673.11	данные отсутствуют	данные отсутствуют
16	647008.26	2522640.15	данные отсутствуют	данные отсутствуют
17	647047.5	2522593.88	данные отсутствуют	данные отсутствуют
18	647058.85	2522581.72	данные отсутствуют	данные отсутствуют
Государственный регистратор			ФГИС ЕГРН	
полное наименование должности			подпись	
			инициалы, фамилия	

М.П.

Выписка из Единого государственного реестра недвижимости об объекте недвижимости
Сведения о частях земельного участка

Земельный участок			
<small>(вид объекта недвижимости)</small>			
Лист № __ Раздела 4.2	Всего листов раздела 4.2 : __	Всего разделов: __	Всего листов выписки: __
20.08.2021 № 99/2021/412051404			
Кадастровый номер:		29:22:081001:10	

Номер точки	Координаты, м		Описание закрепления на местности	Средняя квадратическая погрешность определения координат характерных точек границы части земельного участка, м
	X	Y		
1	2	3	4	5
19	647068.6	2522590.32	данные отсутствуют	данные отсутствуют
20	647077.98	2522580.5	данные отсутствуют	данные отсутствуют
21	647078.96	2522581.55	данные отсутствуют	данные отсутствуют
22	647084.7	2522575.45	данные отсутствуют	данные отсутствуют
23	647089.14	2522579.54	данные отсутствуют	данные отсутствуют
24	647083.46	2522585.71	данные отсутствуют	данные отсутствуют
25	647087.71	2522590.96	данные отсутствуют	данные отсутствуют
65	647092.18	2522586.95	данные отсутствуют	данные отсутствуют
66	647050.44	2522656.5	данные отсутствуют	данные отсутствуют
67	646932.54	2522820.25	данные отсутствуют	данные отсутствуют
68	646917.72	2522847.4	данные отсутствуют	данные отсутствуют
69	646909.06	2522872.73	данные отсутствуют	данные отсутствуют

Государственный регистратор		ФГИС ЕГРН
полное наименование должности	подпись	инициалы, фамилия

М.П.

Выписка из Единого государственного реестра недвижимости об объекте недвижимости
Сведения о частях земельного участка

Земельный участок				
<small>(вид объекта недвижимости)</small>				
Лист № ___ Раздела 4.2		Всего листов раздела 4.2 : ___		Всего разделов: ___
Всего листов выписки: ___				
20.08.2021.№ 99/2021/412051404				
Кадастровый номер:			29:22:081001:10	
Сведения о характерных точках границы части (частей) земельного участка				
Учетный номер части: 4				
Система координат: МСК-29 зона 2				
Зона №				
Номер точки	Координаты, м		Описание закрепления на местности	Средняя квадратическая погрешность определения координат характерных точек границы части земельного участка, м
	X	Y		
1	2	3	4	5
4	646896.86	2522853.3	данные отсутствуют	данные отсутствуют
5	646915.52	2522807.5	данные отсутствуют	данные отсутствуют
6	646924.62	2522792.66	данные отсутствуют	данные отсутствуют
7	646925.57	2522787.94	данные отсутствуют	данные отсутствуют
8	646946.34	2522758.47	данные отсутствуют	данные отсутствуют
9	646945.02	2522757.5	данные отсутствуют	данные отсутствуют
10	646953.59	2522744.36	данные отсутствуют	данные отсутствуют
11	646949.5	2522741.83	данные отсутствуют	данные отсутствуют
12	646988.97	2522677.85	данные отсутствуют	данные отсутствуют
13	646992.14	2522679.78	данные отсутствуют	данные отсутствуют
14	646994.06	2522676.78	данные отсутствуют	данные отсутствуют
15	646989.09	2522673.11	данные отсутствуют	данные отсутствуют
16	647008.26	2522640.15	данные отсутствуют	данные отсутствуют
17	647047.5	2522593.88	данные отсутствуют	данные отсутствуют
18	647058.85	2522581.72	данные отсутствуют	данные отсутствуют
19	647068.6	2522590.32	данные отсутствуют	данные отсутствуют
Государственный регистратор			ФГИС ЕГРН	
полное наименование должности			подпись	
			инициалы, фамилия	

М.П.

Выписка из Единого государственного реестра недвижимости об объекте недвижимости
Сведения о частях земельного участка

Земельный участок			
(вид объекта недвижимости)			
Лист № __ Раздела 4.2	Всего листов раздела 4.2 : __	Всего разделов: __	Всего листов выписки: __
20.08.2021 № 99/2021/412051404			
Кадастровый номер:		29:22:081001:10	

Номер точки	Координаты, м		Описание закрепления на местности	Средняя квадратическая погрешность определения координат характерных точек границы части земельного участка, м
	X	Y		
1	2	3	4	5
20	647077.98	2522580.5	данные отсутствуют	данные отсутствуют
21	647078.96	2522581.55	данные отсутствуют	данные отсутствуют
22	647084.7	2522575.45	данные отсутствуют	данные отсутствуют
23	647089.14	2522579.54	данные отсутствуют	данные отсутствуют
24	647083.46	2522585.71	данные отсутствуют	данные отсутствуют
25	647087.71	2522590.96	данные отсутствуют	данные отсутствуют
65	647092.18	2522586.95	данные отсутствуют	данные отсутствуют
66	647050.44	2522656.5	данные отсутствуют	данные отсутствуют
67	646932.54	2522820.25	данные отсутствуют	данные отсутствуют
68	646917.72	2522847.4	данные отсутствуют	данные отсутствуют
69	646909.06	2522872.73	данные отсутствуют	данные отсутствуют
69	646909.06	2522872.73	данные отсутствуют	данные отсутствуют

Государственный регистратор		ФГИС ЕГРН
полное наименование должности	подпись	инициалы, фамилия

М.П.

Выписка из Единого государственного реестра недвижимости об объекте недвижимости
Сведения о характеристиках объекта недвижимости

На основании запроса от 19.08.2021 г., поступившего на рассмотрение 20.08.2021 г., сообщаем, что согласно записям Единого государственного реестра недвижимости:

Земельный участок			
(вид объекта недвижимости)			
Лист № ___ Раздела 1	Всего листов раздела 1 : ___	Всего разделов: ___	Всего листов выписки: ___
20.08.2021.№ 99/2021/412048207			
Кадастровый номер:		29:22:081001:16	

Номер кадастрового квартала:	29:22:081001
Дата присвоения кадастрового номера:	03.04.2009
Ранее присвоенный государственный учетный номер:	данные отсутствуют
Адрес:	установлено относительно ориентира, расположенного в границах участка. Почтовый адрес ориентира: установлено относительно ориентира, расположенного в границах участка. Ориентир здание. Почтовый адрес ориентира: Архангельская обл, г Архангельск, Исакогорский территориальный округ, ул Кочуринская, дом 63
Площадь:	14331 +/- 42кв. м
Кадастровая стоимость, руб.:	12283959.96
Кадастровые номера расположенных в пределах земельного участка объектов недвижимости:	данные отсутствуют
Кадастровые номера объектов недвижимости, из которых образован объект недвижимости:	данные отсутствуют
Кадастровые номера образованных объектов недвижимости:	данные отсутствуют
Сведения о включении объекта недвижимости в состав предприятия как имущественного комплекса:	

Государственный регистратор		ФГИС ЕГРН
полное наименование должности	подпись	инициалы, фамилия

М.П.

Выписка из Единого государственного реестра недвижимости об объекте недвижимости
Сведения о характеристиках объекта недвижимости

Земельный участок			
(вид объекта недвижимости)			
Лист № ___ Раздела 1	Всего листов раздела 1 : ___	Всего разделов: ___	Всего листов выписки: ___
20.08.2021 № 99/2021/412048207			
Кадастровый номер:		29:22:081001:16	

Категория земель:	Земли населённых пунктов
Виды разрешенного использования:	Для эксплуатации временных металлических гаражей
Сведения о кадастровом инженере:	данные отсутствуют
Сведения о лесах, водных объектах и об иных природных объектах, расположенных в пределах земельного участка:	данные отсутствуют
Сведения о том, что земельный участок полностью или частично расположен в границах зоны с особыми условиями использования территории или территории объекта культурного наследия	данные отсутствуют
Сведения о том, что земельный участок расположен в границах особой экономической зоны, территории опережающего социально-экономического развития, зоны территориального развития в Российской Федерации, игровой зоны:	данные отсутствуют
Сведения о том, что земельный участок расположен в границах особо охраняемой природной территории, охотничьих угодий, лесничеств, лесопарков:	данные отсутствуют
Сведения о результатах проведения государственного земельного надзора:	данные отсутствуют
Сведения о расположении земельного участка в границах территории, в отношении которой утвержден проект межевания территории:	данные отсутствуют

Государственный регистратор		ФГИС ЕГРН
полное наименование должности	подпись	инициалы, фамилия

М.П.

Выписка из Единого государственного реестра недвижимости об объекте недвижимости
Сведения о характеристиках объекта недвижимости

Земельный участок			
(вид объекта недвижимости)			
Лист № ___ Раздела 1	Всего листов раздела 1 : ___	Всего разделов: ___	Всего листов выписки: ___
20.08.2021.№ 99/2021/412048207			
Кадастровый номер:		29:22:081001:16	

Условный номер земельного участка:	данные отсутствуют
Сведения о принятии акта и (или) заключении договора, предусматривающих предоставление в соответствии с земельным законодательством исполнительным органом государственной власти или органом местного самоуправления находящегося в государственной или муниципальной собственности земельного участка для строительства наемного дома социального использования или наемного дома коммерческого использования:	данные отсутствуют
Сведения о том, что земельный участок или земельные участки образованы на основании решения об изъятии земельного участка и (или) расположенного на нем объекта недвижимости для государственных или муниципальных нужд:	данные отсутствуют
Сведения о том, что земельный участок образован из земель или земельного участка, государственная собственность на которые не разграничена:	данные отсутствуют
Сведения о наличии земельного спора о местоположении границ земельных участков:	данные отсутствуют
Статус записи об объекте недвижимости:	Сведения об объекте недвижимости имеют статус "актуальные"
Особые отметки:	Сведения о видах разрешенного использования имеют статус «Актуальные незасвидетельствованные». Право (ограничение права, обременение объекта недвижимости) зарегистрировано на данный объект недвижимости с видами разрешенного использования отсутствует. Сведения необходимые для заполнения раздела 3.1 отсутствуют.
Получатель выписки:	Демин Александр Анатольевич

Государственный регистратор		ФГИС ЕГРН
полное наименование должности	подпись	инициалы, фамилия

М.П.

Выписка из Единого государственного реестра недвижимости об объекте недвижимости
Сведения о зарегистрированных правах

Земельный участок	
(вид объекта недвижимости)	
Лист № __ Раздела 2	Всего листов раздела 2 : __
Всего разделов: __	
Всего листов выписки: __	
20.08.2021 № 99/2021/412048207	
Кадастровый номер:	29:22:081001:16
1.	Правообладатель (правообладатели):
1.1.	данные о правообладателе отсутствуют
2.	Вид, номер и дата государственной регистрации права:
2.1.	не зарегистрировано
3.	Ограничение прав и обременение объекта недвижимости:
3.1.1.	вид:
	Аренда (в том числе, субаренда)
	дата государственной регистрации:
	04.12.2009
	номер государственной регистрации:
	29-29-01/111/2009-073
	срок, на который установлено ограничение прав и обременение объекта недвижимости:
	с 04.12.2009 на 5 лет
	лицо, в пользу которого установлено ограничение прав и обременение объекта недвижимости:
	Гаражный кооператив "Стриж", ИНН: 2901051710
	основание государственной регистрации:
	'Договор аренды земельного участка' №322-11 / 02 (и) от 19.06.2009
4.	Договоры участия в долевом строительстве:
	данные отсутствуют
5.	Заявленные в судебном порядке права требования:
	данные отсутствуют
6.	Сведения о возражении в отношении зарегистрированного права:
	данные отсутствуют
7.	Сведения о наличии решения об изъятии объекта недвижимости для государственных и муниципальных нужд:
	данные отсутствуют
8.	Сведения о невозможности государственной регистрации без личного участия правообладателя или его законного представителя:
9.	Правопритязания и сведения о наличии поступивших, но не рассмотренных заявлений о проведении государственной регистрации права (перехода, прекращения права), ограничения права или обременения объекта недвижимости, сделки в отношении объекта недвижимости:
	данные отсутствуют
10.	Сведения об осуществлении государственной регистрации сделки, права, ограничения права без необходимого в силу закона согласия третьего лица, органа:
	данные отсутствуют
11.	Сведения о невозможности государственной регистрации перехода, прекращения, ограничения права на земельный участок из земель сельскохозяйственного назначения:

Государственный регистратор		ФГИС ЕГРН
полное наименование должности	подпись	инициалы, фамилия

М.П.

Выписка из Единого государственного реестра недвижимости об объекте недвижимости
Описание местоположения земельного участка

Земельный участок			
(вид объекта недвижимости)			
Лист № __ Раздела 3	Всего листов раздела 3 : __	Всего разделов: __	Всего листов выписки: __
20.08.2021.№ 99/2021/412048207			
Кадастровый номер:		29:22:081001:16	

План (чертеж, схема) земельного участка			
			
Масштаб 1: данные отсутствуют	Условные обозначения:		

Государственный регистратор		ФГИС ЕГРН
полное наименование должности	подпись	инициалы, фамилия

М.П.

Выписка из Единого государственного реестра недвижимости об объекте недвижимости
Описание местоположения земельного участка

Земельный участок			
(вид объекта недвижимости)			
Лист № __ Раздела 3	Всего листов раздела 3 : __	Всего разделов: __	Всего листов выписки: __
20.08.2021 № 99/2021/412048207			
Кадастровый номер:		29:22:081001:16	

План (чертеж, схема) земельного участка

			
Масштаб 1: данные отсутствуют	Условные обозначения:		

Государственный регистратор		ФГИС ЕГРН
полное наименование должности	подпись	инициалы, фамилия

М.П.

Выписка из Единого государственного реестра недвижимости об объекте недвижимости
Описание местоположения земельного участка

Земельный участок			
(вид объекта недвижимости)			
Лист № __ Раздела 3.2	Всего листов раздела 3.2 : __	Всего разделов: __	Всего листов выписки: __
20.08.2021 № 99/2021/412048207			
Кадастровый номер:		29:22:081001:16	

Сведения о характерных точках границы земельного участка				
Система координат				
Зона №				
Номер точки	Координаты		Описание закрепления на местности	Средняя квадратическая погрешность определения координат характерных точек границ земельного участка, м
	X	Y		
1	2	3	4	5
1	646738.44	2523035.96	данные отсутствуют	данные отсутствуют
2	646781.57	2523006.68	данные отсутствуют	данные отсутствуют
3	646780.1	2523004.37	данные отсутствуют	данные отсутствуют
4	646775.51	2522984.76	данные отсутствуют	данные отсутствуют
5	646787.39	2522964.89	данные отсутствуют	данные отсутствуют
6	646795.92	2522957.47	данные отсутствуют	данные отсутствуют
7	646794.83	2522955.93	данные отсутствуют	данные отсутствуют
8	646795.96	2522948.97	данные отсутствуют	данные отсутствуют
9	646798.74	2522943.43	данные отсутствуют	данные отсутствуют
10	646821.2	2522920.17	данные отсутствуют	данные отсутствуют
11	646846.05	2522895.31	данные отсутствуют	данные отсутствуют
12	646841.21	2522890.68	данные отсутствуют	данные отсутствуют
13	646844.28	2522887.57	данные отсутствуют	данные отсутствуют
14	646853.48	2522878.32	данные отсутствуют	данные отсутствуют
15	646856.14	2522879.12	данные отсутствуют	данные отсутствуют

Государственный регистратор		ФГИС ЕГРН
полное наименование должности	подпись	инициалы, фамилия

М.П.

Выписка из Единого государственного реестра недвижимости об объекте недвижимости
Описание местоположения земельного участка

Земельный участок			
<small>(вид объекта недвижимости)</small>			
Лист № __ Раздела 3.2	Всего листов раздела 3.2 : __	Всего разделов: __	Всего листов выписки: __
20.08.2021.№ 99/2021/412048207			
Кадастровый номер:		29:22:081001:16	

Сведения о характерных точках границы земельного участка				
Система координат				
Зона №				
Номер точки	Координаты		Описание закрепления на местности	Средняя квадратическая погрешность определения координат характерных точек границ земельного участка, м
	X	Y		
1	2	3	4	5
16	646861.14	2522882.34	данные отсутствуют	данные отсутствуют
17	646875.41	2522856.58	данные отсутствуют	данные отсутствуют
18	646870.16	2522848.88	данные отсутствуют	данные отсутствуют
19	646886.07	2522817.52	данные отсутствуют	данные отсутствуют
20	646891.04	2522819.88	данные отсутствуют	данные отсутствуют
21	646894.84	2522821.6	данные отсутствуют	данные отсутствуют
22	646890.83	2522831.38	данные отсутствуют	данные отсутствуют
23	646897.97	2522833.91	данные отсутствуют	данные отсутствуют
24	646903.58	2522836.82	данные отсутствуют	данные отсутствуют
25	646896.86	2522853.3	данные отсутствуют	данные отсутствуют
26	646934.21	2522912.82	данные отсутствуют	данные отсутствуют
27	646939.15	2522920.97	данные отсутствуют	данные отсутствуют
28	646904.55	2522946.75	данные отсутствуют	данные отсутствуют
29	646902.25	2522944.28	данные отсутствуют	данные отсутствуют
30	646884.94	2522957.79	данные отсутствуют	данные отсутствуют

Государственный регистратор		ФГИС ЕГРН
полное наименование должности	подпись	инициалы, фамилия

М.П.

Выписка из Единого государственного реестра недвижимости об объекте недвижимости
Описание местоположения земельного участка

Земельный участок			
(вид объекта недвижимости)			
Лист № __ Раздела 3.2	Всего листов раздела 3.2 : __	Всего разделов: __	Всего листов выписки: __
20.08.2021.№ 99/2021/412048207			
Кадастровый номер:		29:22:081001:16	

Сведения о характерных точках границы земельного участка				
Система координат				
Зона №				
Номер точки	Координаты		Описание закрепления на местности	Средняя квадратическая погрешность определения координат характерных точек границ земельного участка, м
	X	Y		
1	2	3	4	5
31	646796.1	2523025.12	данные отсутствуют	данные отсутствуют
32	646797	2523026.34	данные отсутствуют	данные отсутствуют
33	646793.77	2523028.85	данные отсутствуют	данные отсутствуют
34	646776.6	2523041.09	данные отсутствуют	данные отсутствуют
35	646765.81	2523048.16	данные отсутствуют	данные отсутствуют
36	646761.72	2523041.71	данные отсутствуют	данные отсутствуют
37	646748.24	2523050.56	данные отсутствуют	данные отсутствуют
38	646741.61	2523040.8	данные отсутствуют	данные отсутствуют

Государственный регистратор		ФГИС ЕГРН
полное наименование должности	подпись	инициалы, фамилия

М.П.

Выписка из Единого государственного реестра недвижимости об объекте недвижимости
Сведения о частях земельного участка

Земельный участок			
(вид объекта недвижимости)			
Лист № __ Раздела 4	Всего листов раздела 4 : __	Всего разделов: __	Всего листов выписки: __
20.08.2021.№ 99/2021/412048207			
Кадастровый номер:		29:22:081001:16	

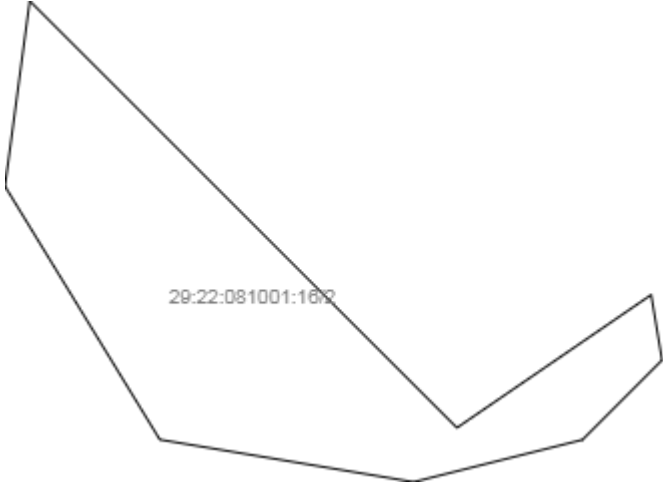
План (чертеж, схема) части земельного участка		Учетный номер части: <u>29:22:081001:16/1</u>	
			
Масштаб 1: данные отсутствуют	Условные обозначения:		

Государственный регистратор		ФГИС ЕГРН
полное наименование должности	подпись	инициалы, фамилия

М.П.

Выписка из Единого государственного реестра недвижимости об объекте недвижимости
Сведения о частях земельного участка

Земельный участок			
(вид объекта недвижимости)			
Лист № __ Раздела 4	Всего листов раздела 4 : __	Всего разделов: __	Всего листов выписки: __
20.08.2021.№ 99/2021/412048207			
Кадастровый номер:		29:22:081001:16	

План (чертеж, схема) части земельного участка	Учетный номер части: 29:22:081001:16/2
	
Масштаб 1: данные отсутствуют	Условные обозначения:

Государственный регистратор		ФГИС ЕГРН
полное наименование должности	подпись	инициалы, фамилия

М.П.

Выписка из Единого государственного реестра недвижимости об объекте недвижимости
Сведения о частях земельного участка

Земельный участок			
(вид объекта недвижимости)			
Лист № __ Раздела 4	Всего листов раздела 4 : __	Всего разделов: __	Всего листов выписки: __
20.08.2021.№ 99/2021/412048207			
Кадастровый номер:		29:22:081001:16	

План (чертеж, схема) части земельного участка	Учетный номер части: 29:22:081001:16/3
	
Масштаб 1: данные отсутствуют	Условные обозначения:

Государственный регистратор		ФГИС ЕГРН
полное наименование должности	подпись	инициалы, фамилия

М.П.

Выписка из Единого государственного реестра недвижимости об объекте недвижимости
Сведения о частях земельного участка

Земельный участок			
(вид объекта недвижимости)			
Лист № __ Раздела 4	Всего листов раздела 4 : __	Всего разделов: __	Всего листов выписки: __
20.08.2021 № 99/2021/412048207			
Кадастровый номер:		29:22:081001:16	

План (чертеж, схема) части земельного участка	Учетный номер части: 29:22:081001:16/4
	
Масштаб 1: данные отсутствуют	Условные обозначения:

Государственный регистратор		ФГИС ЕГРН
полное наименование должности	подпись	инициалы, фамилия

М.П.

Выписка из Единого государственного реестра недвижимости об объекте недвижимости
Сведения о частях земельного участка

Земельный участок			
(вид объекта недвижимости)			
Лист № __ Раздела 4.1	Всего листов раздела 4.1 : __	Всего разделов: __	Всего листов выписки: __
20.08.2021 № 99/2021/412048207			
Кадастровый номер:		29:22:081001:16	

Учетный номер части	Площадь (м ²)	Содержание ограничения в использовании или ограничения права на объект недвижимости или обременения объекта недвижимости
1	2	3
1	13835	Ограничения прав на земельный участок, предусмотренные статьями 56, 56.1 Земельного кодекса Российской Федерации, Водный кодекс РФ № 74-ФЗ от 03.06.2006, срок действия: 01.11.2020
2	501	Ограничения прав на земельный участок, предусмотренные статьями 56, 56.1 Земельного кодекса Российской Федерации, Водный кодекс РФ № 74-ФЗ от 03.06.2006, срок действия: 09.11.2020
3	11407	Ограничения прав на земельный участок, предусмотренные статьями 56, 56.1 Земельного кодекса Российской Федерации, Постановление "Об утверждении границ водоохранных зон и прибрежных защитных полос ручьев (водотоков) Волохница, Корзихонка в границах поселений городского округа "Город Архангельск" и сельского поселения "Лисестровское" Приморского района Архангельской области" № 20п от 17.04.2020, срок действия: 20.04.2021
4	11407	Ограничения прав на земельный участок, предусмотренные статьями 56, 56.1 Земельного кодекса Российской Федерации, Постановление "Об утверждении границ водоохранных зон и прибрежных защитных полос ручьев (водотоков) Волохница, Корзихонка в границах поселений городского округа "Город Архангельск" и сельского поселения "Лисестровское" Приморского района Архангельской области" № 20п от 17.04.2020, срок действия: 30.04.2021

Государственный регистратор		ФГИС ЕГРН
полное наименование должности	подпись	инициалы, фамилия

М.П.

Выписка из Единого государственного реестра недвижимости об объекте недвижимости
Сведения о частях земельного участка

Земельный участок				
(вид объекта недвижимости)				
Лист № __ Раздела 4.2		Всего листов раздела 4.2 : __		Всего разделов: __
Всего листов выписки: __				
20.08.2021.№ 99/2021/412048207				
Кадастровый номер:			29:22:081001:16	
Сведения о характерных точках границы части (частей) земельного участка				
Учетный номер части: 1				
Система координат: МСК-29 зона 2				
Зона №				
Номер точки	Координаты, м		Описание закрепления на местности	Средняя квадратическая погрешность определения координат характерных точек границы части земельного участка, м
	X	Y		
1	2	3	4	5
1	646738.44	2523035.96	данные отсутствуют	данные отсутствуют
1	646738.44	2523035.96	данные отсутствуют	данные отсутствуют
2	646781.57	2523006.68	данные отсутствуют	данные отсутствуют
3	646780.1	2523004.37	данные отсутствуют	данные отсутствуют
4	646775.51	2522984.76	данные отсутствуют	данные отсутствуют
5	646787.39	2522964.89	данные отсутствуют	данные отсутствуют
6	646795.92	2522957.47	данные отсутствуют	данные отсутствуют
7	646794.83	2522955.93	данные отсутствуют	данные отсутствуют
8	646795.96	2522948.97	данные отсутствуют	данные отсутствуют
9	646798.74	2522943.43	данные отсутствуют	данные отсутствуют
10	646821.2	2522920.17	данные отсутствуют	данные отсутствуют
11	646846.05	2522895.31	данные отсутствуют	данные отсутствуют
12	646841.21	2522890.68	данные отсутствуют	данные отсутствуют
13	646844.28	2522887.57	данные отсутствуют	данные отсутствуют
14	646853.48	2522878.32	данные отсутствуют	данные отсутствуют
15	646856.14	2522879.12	данные отсутствуют	данные отсутствуют
Государственный регистратор			ФГИС ЕГРН	
полное наименование должности			подпись	
			инициалы, фамилия	

М.П.

Выписка из Единого государственного реестра недвижимости об объекте недвижимости
Сведения о частях земельного участка

Земельный участок			
(вид объекта недвижимости)			
Лист № __ Раздела 4.2	Всего листов раздела 4.2 : __	Всего разделов: __	Всего листов выписки: __
20.08.2021 № 99/2021/412048207			
Кадастровый номер:		29:22:081001:16	

Номер точки	Координаты, м		Описание закрепления на местности	Средняя квадратическая погрешность определения координат характерных точек границы части земельного участка, м
	X	Y		
1	2	3	4	5
16	646861.14	2522882.34	данные отсутствуют	данные отсутствуют
17	646875.41	2522856.58	данные отсутствуют	данные отсутствуют
18	646870.16	2522848.88	данные отсутствуют	данные отсутствуют
19	646886.07	2522817.52	данные отсутствуют	данные отсутствуют
20	646891.04	2522819.88	данные отсутствуют	данные отсутствуют
21	646894.84	2522821.6	данные отсутствуют	данные отсутствуют
22	646890.83	2522831.38	данные отсутствуют	данные отсутствуют
23	646897.97	2522833.91	данные отсутствуют	данные отсутствуют
24	646903.58	2522836.82	данные отсутствуют	данные отсутствуют
25	646896.86	2522853.3	данные отсутствуют	данные отсутствуют
26	646934.21	2522912.82	данные отсутствуют	данные отсутствуют
27	646939.15	2522920.97	данные отсутствуют	данные отсутствуют
28	646904.55	2522946.75	данные отсутствуют	данные отсутствуют
29	646902.25	2522944.28	данные отсутствуют	данные отсутствуют
30	646884.94	2522957.79	данные отсутствуют	данные отсутствуют
31	646796.1	2523025.12	данные отсутствуют	данные отсутствуют
32	646797	2523026.34	данные отсутствуют	данные отсутствуют

Государственный регистратор		ФГИС ЕГРН
полное наименование должности	подпись	инициалы, фамилия

М.П.

Выписка из Единого государственного реестра недвижимости об объекте недвижимости
Сведения о частях земельного участка

Земельный участок			
<small>(вид объекта недвижимости)</small>			
Лист № __ Раздела 4.2	Всего листов раздела 4.2 : __	Всего разделов: __	Всего листов выписки: __
20.08.2021 № 99/2021/412048207			
Кадастровый номер:		29:22:081001:16	

Номер точки	Координаты, м		Описание закрепления на местности	Средняя квадратическая погрешность определения координат характерных точек границы части земельного участка, м
	X	Y		
1	2	3	4	5
33	646793.77	2523028.85	данные отсутствуют	данные отсутствуют
34	646776.6	2523041.09	данные отсутствуют	данные отсутствуют
35	646765.81	2523048.16	данные отсутствуют	данные отсутствуют
36	646761.72	2523041.71	данные отсутствуют	данные отсутствуют
37	646748.24	2523050.56	данные отсутствуют	данные отсутствуют
38	646741.61	2523040.8	данные отсутствуют	данные отсутствуют
39	646851.25	2522932.34	данные отсутствуют	данные отсутствуют
39	646851.25	2522932.34	данные отсутствуют	данные отсутствуют
40	646838.6	2522930.65	данные отсутствуют	данные отсутствуют
41	646821.3	2522941.23	данные отсутствуют	данные отсутствуют
42	646818.41	2522958.57	данные отсутствуют	данные отсутствуют
43	646821.29	2522970.1	данные отсутствуют	данные отсутствуют
44	646826.73	2522975.54	данные отсутствуют	данные отсутствуют
45	646831.19	2522974.8	данные отсутствуют	данные отсутствуют
46	646822.11	2522961.53	данные отсутствуют	данные отсутствуют

Государственный регистратор		ФГИС ЕГРН
полное наименование должности	подпись	инициалы, фамилия

М.П.

Выписка из Единого государственного реестра недвижимости об объекте недвижимости
Сведения о частях земельного участка

Земельный участок			
<small>(вид объекта недвижимости)</small>			
Лист № __ Раздела 4.2	Всего листов раздела 4.2 : __	Всего разделов: __	Всего листов выписки: __
20.08.2021.№ 99/2021/412048207			
Кадастровый номер:		29:22:081001:16	

Сведения о характерных точках границы части (частей) земельного участка				
Учетный номер части: 2				
Система координат: МСК-29 зона 2				
Зона №				
Номер точки	Координаты, м		Описание закрепления на местности	Средняя квадратическая погрешность определения координат характерных точек границы части земельного участка, м
	X	Y		
1	2	3	4	5
39	646851.25	2522932.34	данные отсутствуют	данные отсутствуют
39	646851.25	2522932.34	данные отсутствуют	данные отсутствуют
40	646838.6	2522930.65	данные отсутствуют	данные отсутствуют
41	646821.3	2522941.23	данные отсутствуют	данные отсутствуют
42	646818.41	2522958.57	данные отсутствуют	данные отсутствуют
43	646821.29	2522970.1	данные отсутствуют	данные отсутствуют
44	646826.73	2522975.54	данные отсутствуют	данные отсутствуют
45	646831.19	2522974.8	данные отсутствуют	данные отсутствуют
46	646822.11	2522961.53	данные отсутствуют	данные отсутствуют

Государственный регистратор		ФГИС ЕГРН
полное наименование должности	подпись	инициалы, фамилия

М.П.

Выписка из Единого государственного реестра недвижимости об объекте недвижимости
Сведения о частях земельного участка

Земельный участок				
<small>(вид объекта недвижимости)</small>				
Лист № __ Раздела 4.2		Всего листов раздела 4.2 : __		Всего разделов: __
Всего листов выписки: __				
20.08.2021.№ 99/2021/412048207				
Кадастровый номер:			29:22:081001:16	
Сведения о характерных точках границы части (частей) земельного участка				
Учетный номер части: 3				
Система координат: МСК-29 зона 2				
Зона №				
Номер точки	Координаты, м		Описание закрепления на местности	Средняя квадратическая погрешность определения координат характерных точек границы части земельного участка, м
	X	Y		
1	2	3	4	5
1	646738.44	2523035.96	данные отсутствуют	данные отсутствуют
2	646781.57	2523006.68	данные отсутствуют	данные отсутствуют
3	646780.1	2523004.37	данные отсутствуют	данные отсутствуют
5	646787.39	2522964.89	данные отсутствуют	данные отсутствуют
6	646795.92	2522957.47	данные отсутствуют	данные отсутствуют
7	646794.83	2522955.93	данные отсутствуют	данные отсутствуют
10	646821.2	2522920.17	данные отсутствуют	данные отсутствуют
10	646821.2	2522920.17	данные отсутствуют	данные отсутствуют
11	646846.05	2522895.31	данные отсутствуют	данные отсутствуют
12	646841.21	2522890.68	данные отсутствуют	данные отсутствуют
13	646844.28	2522887.57	данные отсутствуют	данные отсутствуют
14	646853.48	2522878.32	данные отсутствуют	данные отсутствуют
16	646861.14	2522882.34	данные отсутствуют	данные отсутствуют
16	646861.14	2522882.34	данные отсутствуют	данные отсутствуют
17	646875.41	2522856.58	данные отсутствуют	данные отсутствуют
18	646870.16	2522848.88	данные отсутствуют	данные отсутствуют
Государственный регистратор			ФГИС ЕГРН	
полное наименование должности			подпись	
			инициалы, фамилия	

М.П.

Выписка из Единого государственного реестра недвижимости об объекте недвижимости
Сведения о частях земельного участка

Земельный участок			
(вид объекта недвижимости)			
Лист № __ Раздела 4.2	Всего листов раздела 4.2: __	Всего разделов: __	Всего листов выписки: __
20.08.2021 № 99/2021/412048207			
Кадастровый номер:		29:22:081001:16	

Номер точки	Координаты, м		Описание закрепления на местности	Средняя квадратическая погрешность определения координат характерных точек границы части земельного участка, м
	X	Y		
1	2	3	4	5
19	646886.07	2522817.52	данные отсутствуют	данные отсутствуют
20	646891.04	2522819.88	данные отсутствуют	данные отсутствуют
21	646894.84	2522821.6	данные отсутствуют	данные отсутствуют
22	646890.83	2522831.38	данные отсутствуют	данные отсутствуют
23	646897.97	2522833.91	данные отсутствуют	данные отсутствуют
24	646903.58	2522836.82	данные отсутствуют	данные отсутствуют
25	646896.86	2522853.3	данные отсутствуют	данные отсутствуют
31	646796.1	2523025.12	данные отсутствуют	данные отсутствуют
32	646797	2523026.34	данные отсутствуют	данные отсутствуют
33	646793.77	2523028.85	данные отсутствуют	данные отсутствуют
34	646776.6	2523041.09	данные отсутствуют	данные отсутствуют
35	646765.81	2523048.16	данные отсутствуют	данные отсутствуют
36	646761.72	2523041.71	данные отсутствуют	данные отсутствуют
37	646748.24	2523050.56	данные отсутствуют	данные отсутствуют
38	646741.61	2523040.8	данные отсутствуют	данные отсутствуют
47	646854.01	2522878.48	данные отсутствуют	данные отсутствуют
48	646851.98	2522886.66	данные отсутствуют	данные отсутствуют

Государственный регистратор		ФГИС ЕГРН
полное наименование должности	подпись	инициалы, фамилия

М.П.

Выписка из Единого государственного реестра недвижимости об объекте недвижимости
Сведения о частях земельного участка

Земельный участок			
<small>(вид объекта недвижимости)</small>			
Лист № __ Раздела 4.2	Всего листов раздела 4.2 : __	Всего разделов: __	Всего листов выписки: __
20.08.2021 № 99/2021/412048207			
Кадастровый номер:		29:22:081001:16	

Номер точки	Координаты, м		Описание закрепления на местности	Средняя квадратическая погрешность определения координат характерных точек границы части земельного участка, м
	X	Y		
1	2	3	4	5
49	646849.66	2522902.31	данные отсутствуют	данные отсутствуют
50	646836.12	2522918.4	данные отсутствуют	данные отсутствуют
51	646806.95	2522934.93	данные отсутствуют	данные отсутствуют
52	646909.06	2522872.73	данные отсутствуют	данные отсутствуют
53	646907.58	2522877.05	данные отсутствуют	данные отсутствуют
54	646899	2522922.13	данные отсутствуют	данные отсутствуют
55	646866.14	2522961.85	данные отсутствуют	данные отсутствуют
56	646827.45	2522986.54	данные отсутствуют	данные отсутствуют
57	646821.87	2523005.59	данные отсутствуют	данные отсутствуют
58	646775.84	2522986.17	данные отсутствуют	данные отсутствуют
59	646776.11	2522985.87	данные отсутствуют	данные отсутствуют
60	646776.68	2522982.8	данные отсутствуют	данные отсутствуют
61	646795.83	2522949.8	данные отсутствуют	данные отсутствуют
62	646805.49	2522938.74	данные отсутствуют	данные отсутствуют
63	646839.33	2522919.65	данные отсутствуют	данные отсутствуют
64	646853	2522902.54	данные отсутствуют	данные отсутствуют
65	646856.6	2522879.42	данные отсутствуют	данные отсутствуют

Государственный регистратор		ФГИС ЕГРН
полное наименование должности	подпись	инициалы, фамилия

М.П.

Выписка из Единого государственного реестра недвижимости об объекте недвижимости
Сведения о частях земельного участка

Земельный участок				
(вид объекта недвижимости)				
Лист № __ Раздела 4.2		Всего листов раздела 4.2 : __		Всего разделов: __
Всего листов выписки: __				
20.08.2021.№ 99/2021/412048207				
Кадастровый номер:			29:22:081001:16	
Сведения о характерных точках границы части (частей) земельного участка				
Учетный номер части: 4				
Система координат: МСК-29 зона 2				
Зона №				
Номер точки	Координаты, м		Описание закрепления на местности	Средняя квадратическая погрешность определения координат характерных точек границы части земельного участка, м
	X	Y		
1	2	3	4	5
1	646738.44	2523035.96	данные отсутствуют	данные отсутствуют
1	646738.44	2523035.96	данные отсутствуют	данные отсутствуют
2	646781.57	2523006.68	данные отсутствуют	данные отсутствуют
3	646780.1	2523004.37	данные отсутствуют	данные отсутствуют
5	646787.39	2522964.89	данные отсутствуют	данные отсутствуют
6	646795.92	2522957.47	данные отсутствуют	данные отсутствуют
7	646794.83	2522955.93	данные отсутствуют	данные отсутствуют
10	646821.2	2522920.17	данные отсутствуют	данные отсутствуют
11	646846.05	2522895.31	данные отсутствуют	данные отсутствуют
12	646841.21	2522890.68	данные отсутствуют	данные отсутствуют
13	646844.28	2522887.57	данные отсутствуют	данные отсутствуют
14	646853.48	2522878.32	данные отсутствуют	данные отсутствуют
16	646861.14	2522882.34	данные отсутствуют	данные отсутствуют
17	646875.41	2522856.58	данные отсутствуют	данные отсутствуют
18	646870.16	2522848.88	данные отсутствуют	данные отсутствуют
19	646886.07	2522817.52	данные отсутствуют	данные отсутствуют
Государственный регистратор			ФГИС ЕГРН	
полное наименование должности			подпись	
			инициалы, фамилия	

М.П.

Выписка из Единого государственного реестра недвижимости об объекте недвижимости
Сведения о частях земельного участка

Земельный участок			
(вид объекта недвижимости)			
Лист № __ Раздела 4.2	Всего листов раздела 4.2 : __	Всего разделов: __	Всего листов выписки: __
20.08.2021 № 99/2021/412048207			
Кадастровый номер:		29:22:081001:16	

Номер точки	Координаты, м		Описание закрепления на местности	Средняя квадратическая погрешность определения координат характерных точек границы части земельного участка, м
	X	Y		
1	2	3	4	5
20	646891.04	2522819.88	данные отсутствуют	данные отсутствуют
21	646894.84	2522821.6	данные отсутствуют	данные отсутствуют
22	646890.83	2522831.38	данные отсутствуют	данные отсутствуют
23	646897.97	2522833.91	данные отсутствуют	данные отсутствуют
24	646903.58	2522836.82	данные отсутствуют	данные отсутствуют
25	646896.86	2522853.3	данные отсутствуют	данные отсутствуют
31	646796.1	2523025.12	данные отсутствуют	данные отсутствуют
32	646797	2523026.34	данные отсутствуют	данные отсутствуют
33	646793.77	2523028.85	данные отсутствуют	данные отсутствуют
34	646776.6	2523041.09	данные отсутствуют	данные отсутствуют
35	646765.81	2523048.16	данные отсутствуют	данные отсутствуют
36	646761.72	2523041.71	данные отсутствуют	данные отсутствуют
37	646748.24	2523050.56	данные отсутствуют	данные отсутствуют
38	646741.61	2523040.8	данные отсутствуют	данные отсутствуют
47	646854.01	2522878.48	данные отсутствуют	данные отсутствуют
48	646851.98	2522886.66	данные отсутствуют	данные отсутствуют
49	646849.66	2522902.31	данные отсутствуют	данные отсутствуют
Государственный регистратор			ФГИС ЕГРН	
полное наименование должности			подпись	
			инициалы, фамилия	

М.П.

Выписка из Единого государственного реестра недвижимости об объекте недвижимости
Сведения о частях земельного участка

Земельный участок			
<small>(вид объекта недвижимости)</small>			
Лист № __ Раздела 4.2	Всего листов раздела 4.2 : __	Всего разделов: __	Всего листов выписки: __
20.08.2021 № 99/2021/412048207			
Кадастровый номер:		29:22:081001:16	

Номер точки	Координаты, м		Описание закрепления на местности	Средняя квадратическая погрешность определения координат характерных точек границы части земельного участка, м
	X	Y		
1	2	3	4	5
50	646836.12	2522918.4	данные отсутствуют	данные отсутствуют
51	646806.95	2522934.93	данные отсутствуют	данные отсутствуют
51	646806.95	2522934.93	данные отсутствуют	данные отсутствуют
52	646909.06	2522872.73	данные отсутствуют	данные отсутствуют
53	646907.58	2522877.05	данные отсутствуют	данные отсутствуют
54	646899	2522922.13	данные отсутствуют	данные отсутствуют
55	646866.14	2522961.85	данные отсутствуют	данные отсутствуют
56	646827.45	2522986.54	данные отсутствуют	данные отсутствуют
57	646821.87	2523005.59	данные отсутствуют	данные отсутствуют
58	646775.84	2522986.17	данные отсутствуют	данные отсутствуют
59	646776.11	2522985.87	данные отсутствуют	данные отсутствуют
60	646776.68	2522982.8	данные отсутствуют	данные отсутствуют
61	646795.83	2522949.8	данные отсутствуют	данные отсутствуют
62	646805.49	2522938.74	данные отсутствуют	данные отсутствуют
63	646839.33	2522919.65	данные отсутствуют	данные отсутствуют
64	646853	2522902.54	данные отсутствуют	данные отсутствуют
65	646856.6	2522879.42	данные отсутствуют	данные отсутствуют

Государственный регистратор		ФГИС ЕГРН
полное наименование должности	подпись	инициалы, фамилия

М.П.

Выписка из Единого государственного реестра недвижимости об объекте недвижимости

Сведения о характеристиках объекта недвижимости

На основании запроса от 31.03.2021 г., поступившего на рассмотрение 01.04.2021 г., сообщаем, что согласно записям Единого государственного реестра недвижимости:

Земельный участок			
(вид объекта недвижимости)			
Лист № ___ Раздела 1	Всего листов раздела 1 : ___	Всего разделов: ___	Всего листов выписки: ___
01.04.2021.№ 99/2021/384742918			
Кадастровый номер:		29:22:000000:25(единое землепользование)	

Номер кадастрового квартала:	29:22:000000
Дата присвоения кадастрового номера:	22.04.2003
Ранее присвоенный государственный учетный номер:	данные отсутствуют
Адрес:	обл. Архангельская, г. Архангельск, на участке Архангельск-Левый берег
Площадь:	454764 кв. м
Кадастровая стоимость, руб.:	114786025.42
Кадастровые номера расположенных в пределах земельного участка объектов недвижимости:	29:22:000000:8486, 29:22:000000:8492, 29:22:080502:295, 29:22:080402:469, 29:22:000000:8493, 29:22:000000:8572, 29:22:000000:8533, 29:22:080402:160, 29:22:000000:8538, 29:22:000000:2121, 29:22:080402:158, 29:22:080502:292, 29:22:080502:294, 29:22:080502:293, 29:22:080502:261, 29:22:000000:7741, 29:22:080402:157, 29:22:000000:2122, 29:22:000000:2123, 29:22:000000:2125, 29:22:000000:3411, 29:22:080502:262, 29:22:000000:3900, 29:22:000000:3688, 29:22:000000:3899, 29:22:000000:3901, 29:22:000000:775, 29:22:080402:528, 29:22:000000:3687
Кадастровые номера объектов недвижимости, из которых образован объект недвижимости:	данные отсутствуют
Кадастровые номера образованных объектов недвижимости:	данные отсутствуют
Сведения о включении объекта недвижимости в состав предприятия как имущественного комплекса:	

Государственный регистратор		ФГИС ЕГРН
полное наименование должности	подпись	инициалы, фамилия

М.П.

Выписка из Единого государственного реестра недвижимости об объекте недвижимости
Сведения о характеристиках объекта недвижимости

Земельный участок			
<small>(вид объекта недвижимости)</small>			
Лист № ___ Раздела 1	Всего листов раздела 1 : ___	Всего разделов: ___	Всего листов выписки: ___
01.04.2021 № 99/2021/384742918			
Кадастровый номер:		29:22:000000:25(единое землепользование)	

Категория земель:	Земли населённых пунктов
Виды разрешенного использования:	для эксплуатации полосы отвода железной дороги
Сведения о кадастровом инженере:	Парфенова Дина Сергеевна №35-11-127
Сведения о лесах, водных объектах и об иных природных объектах, расположенных в пределах земельного участка:	данные отсутствуют
Сведения о том, что земельный участок полностью или частично расположен в границах зоны с особыми условиями использования территории или территории объекта культурного наследия	данные отсутствуют
Сведения о том, что земельный участок расположен в границах особой экономической зоны, территории опережающего социально-экономического развития, зоны территориального развития в Российской Федерации, игровой зоны:	данные отсутствуют
Сведения о том, что земельный участок расположен в границах особо охраняемой природной территории, охотничьих угодий, лесничеств, лесопарков:	данные отсутствуют
Сведения о результатах проведения государственного земельного надзора:	данные отсутствуют
Сведения о расположении земельного участка в границах территории, в отношении которой утвержден проект межевания территории:	данные отсутствуют

Государственный регистратор		ФГИС ЕГРН
полное наименование должности	подпись	инициалы, фамилия

М.П.

Выписка из Единого государственного реестра недвижимости об объекте недвижимости
Сведения о характеристиках объекта недвижимости

Земельный участок			
(вид объекта недвижимости)			
Лист № __ Раздела 1	Всего листов раздела 1 : __	Всего разделов: __	Всего листов выписки: __
01.04.2021.№ 99/2021/384742918			
Кадастровый номер:		29:22:000000:25(единое землепользование)	

Условный номер земельного участка:	данные отсутствуют
Сведения о принятии акта и (или) заключении договора, предусматривающих предоставление в соответствии с земельным законодательством исполнительным органом государственной власти или органом местного самоуправления находящегося в государственной или муниципальной собственности земельного участка для строительства наемного дома социального использования или наемного дома коммерческого использования:	данные отсутствуют
Сведения о том, что земельный участок или земельные участки образованы на основании решения об изъятии земельного участка и (или) расположенного на нем объекта недвижимости для государственных или муниципальных нужд:	данные отсутствуют
Сведения о том, что земельный участок образован из земель или земельного участка, государственная собственность на которые не разграничена:	данные отсутствуют
Сведения о наличии земельного спора о местоположении границ земельных участков:	данные отсутствуют
Статус записи об объекте недвижимости:	Сведения об объекте недвижимости имеют статус "актуальные, ранее учтенные"
Особые отметки:	<p>Граница земельного участка не установлена в соответствии с требованиями земельного законодательства. Посредством данного земельного участка обеспечен доступ к земельному участку (земельным участкам) с кадастровым номером (кадастровыми номерами) 29:22:000000:8480. Сведения о видах разрешенного использования имеют статус «Актуальные незасвидетельствованные». Право (ограничение права, обременение объекта недвижимости) зарегистрировано на данный объект недвижимости с видами разрешенного использования отсутствует.</p> <p>Список кадастровых номеров (площадей) обособленных (условных) участков, входящих в единое землепользование: 29:22:081001:7 (56514кв.м) ,29:22:080904:30 (97335кв.м) ,29:22:080905:22 (251кв.м) ,29:22:080502:39 (131676кв.м) ,29:22:080402:28 (78228кв.м) ,29:22:080505:38 (21464кв.м) ,29:22:080902:53 (5161кв.м) ,29:22:080905:21 (146кв.м) ,29:22:081004:40 (251кв.м) ,29:22:080202:14 (9615кв.м) ,29:22:080903:35 (54123кв.м) .</p>
Получатель выписки:	Борщов Роман Сергеевич

Государственный регистратор	ФГИС ЕГРН
-----------------------------	-----------

полное наименование должности	подпись	инициалы, фамилия
-------------------------------	---------	-------------------

М.П.

Выписка из Единого государственного реестра недвижимости об объекте недвижимости
Сведения о зарегистрированных правах

Земельный участок		
(вид объекта недвижимости)		
Лист № __ Раздела 2	Всего листов раздела 2 : __	
Всего разделов: __		
Всего листов выписки: __		
01.04.2021 № 99/2021/384742918		
Кадастровый номер:	29:22:000000:25(единое землепользование)	
1. Правообладатель (правообладатели):	1.1. Российская Федерация	
2. Вид, номер и дата государственной регистрации права:	2.1. Собственность, № 29-01/01-44/2003-166 от 04.11.2003	
3. Ограничение прав и обременение объекта недвижимости:		
3.1.1.	вид:	Аренда (в том числе, субаренда)
	дата государственной регистрации:	22.12.2004
	номер государственной регистрации:	29-01/01-62/2004-209
	срок, на который установлено ограничение прав и обременение объекта недвижимости:	с 22 декабря 2004 года по 11 ноября 2053 года
	лицо, в пользу которого установлено ограничение прав и обременение объекта недвижимости:	Открытое акционерное общество "Российские железные дороги", ИНН: 7708503727
	основание государственной регистрации:	'Договор аренды, находящегося в федеральной собственности земельного участка №53/1 от 12 ноября 2004 года, зарегистрированный в Едином государственном реестре прав на недвижимое имущество и сделок с ним 22 декабря 2004 года, запись регистрации №29-01' от 12.11.2004
3.1.2.	вид:	Сервитут
	дата государственной регистрации:	07.08.2019
	номер государственной регистрации:	29:22:000000:25-29/188/2019-3
	срок, на который установлено ограничение прав и обременение объекта недвижимости:	15 лет
	лицо, в пользу которого установлено ограничение прав и обременение объекта недвижимости:	Федеральное казенное учреждение "Управление автомобильной магистрали Москва-Архангельск Федерального дорожного агентства", ИНН: 3525065660
основание государственной регистрации:	'Соглашение об установлении сервитута в отношении части земельного участка, находящегося у ОАО "РЖД" на праве аренды' №ЦРИ/04/СВ/5168/19/000032 от 03.07.2019	
1. Правообладатель (правообладатели):	1.2. Федеральное казенное учреждение "Управление автомобильной магистрали Москва-Архангельск Федерального дорожного агентства", ИНН: 3525065660	
2. Вид, номер и дата государственной регистрации права:	2.2. Сервитут (право), № 29:22:000000:25-29/188/2019-2 от 07.08.2019	
3. Ограничение прав и обременение объекта недвижимости:	не зарегистрировано	

Государственный регистратор		ФГИС ЕГРН
полное наименование должности	подпись	инициалы, фамилия

Земельный участок			
(вид объекта недвижимости)			
Лист № ___ Раздела 2	Всего листов раздела 2 : ___	Всего разделов: ___	Всего листов выписки: ___
01.04.2021 № 99/2021/384742918			
Кадастровый номер:		29:22:000000:25(единое землепользование)	

1.	Правообладатель (правообладатели):	1.3.	данные о правообладателе отсутствуют
2.	Вид, номер и дата государственной регистрации права:	2.3.	не зарегистрировано
3.	Ограничение прав и обременение объекта недвижимости:		
	3.3.1.	вид:	Аренда (в том числе, субаренда)
		дата государственной регистрации:	04.04.2011
		номер государственной регистрации:	29-29-01/015/2011-446
		срок, на который установлено ограничение прав и обременение объекта недвижимости:	с 04.04.2011 по 11.11.2053
		лицо, в пользу которого установлено ограничение прав и обременение объекта недвижимости:	федеральное государственное предприятие "Ведомственная охрана железнодорожного транспорта Российской Федерации", ИНН: 7701330105
основание государственной регистрации:		'Договор субаренды части земельного участка' №70 от 17.02.2011	
4.	Договоры участия в долевом строительстве:	данные отсутствуют	
5.	Заявленные в судебном порядке права требования:	данные отсутствуют	
6.	Сведения о возражении в отношении зарегистрированного права:	данные отсутствуют	
7.	Сведения о наличии решения об изъятии объекта недвижимости для государственных и муниципальных нужд:	данные отсутствуют	
8.	Сведения о невозможности государственной регистрации без личного участия правообладателя или его законного представителя:		
9.	Правопритязания и сведения о наличии поступивших, но не рассмотренных заявлений о проведении государственной регистрации права (перехода, прекращения права), ограничения права или обременения объекта недвижимости, сделки в отношении объекта недвижимости:	данные отсутствуют	
10.	Сведения об осуществлении государственной регистрации сделки, права, ограничения права без необходимого в силу закона согласия третьего лица, органа:	данные отсутствуют	
11.	Сведения о невозможности государственной регистрации перехода, прекращения, ограничения права на земельный участок из земель сельскохозяйственного назначения:		

Государственный регистратор		ФГИС ЕГРН
полное наименование должности	подпись	инициалы, фамилия

М.П.

Выписка из Единого государственного реестра недвижимости об объекте недвижимости
Описание местоположения земельного участка

Земельный участок			
(вид объекта недвижимости)			
Лист № ___ Раздела 3	Всего листов раздела 3 : ___	Всего разделов: ___	Всего листов выписки: ___
01.04.2021 № 99/2021/384742918			
Кадастровый номер:		29:22:000000:25(единое землепользование)	

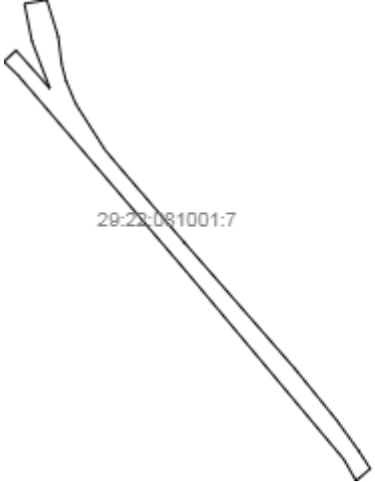
План (чертеж, схема) земельного участка			
Масштаб 1: данные отсутствуют	Условные обозначения:		

Государственный регистратор		ФГИС ЕГРН
полное наименование должности	подпись	инициалы, фамилия

М.П.

Выписка из Единого государственного реестра недвижимости об объекте недвижимости
Описание местоположения земельного участка

Земельный участок			
(вид объекта недвижимости)			
Лист № __ Раздела 3	Всего листов раздела 3 : __	Всего разделов: __	Всего листов выписки: __
01.04.2021 № 99/2021/384742918			
Кадастровый номер:		29:22:000000:25(единое землепользование)	

План (чертеж, схема) земельного участка			
 <p>29:22:081001:7</p>			
Масштаб 1: данные отсутствуют	Условные обозначения:		

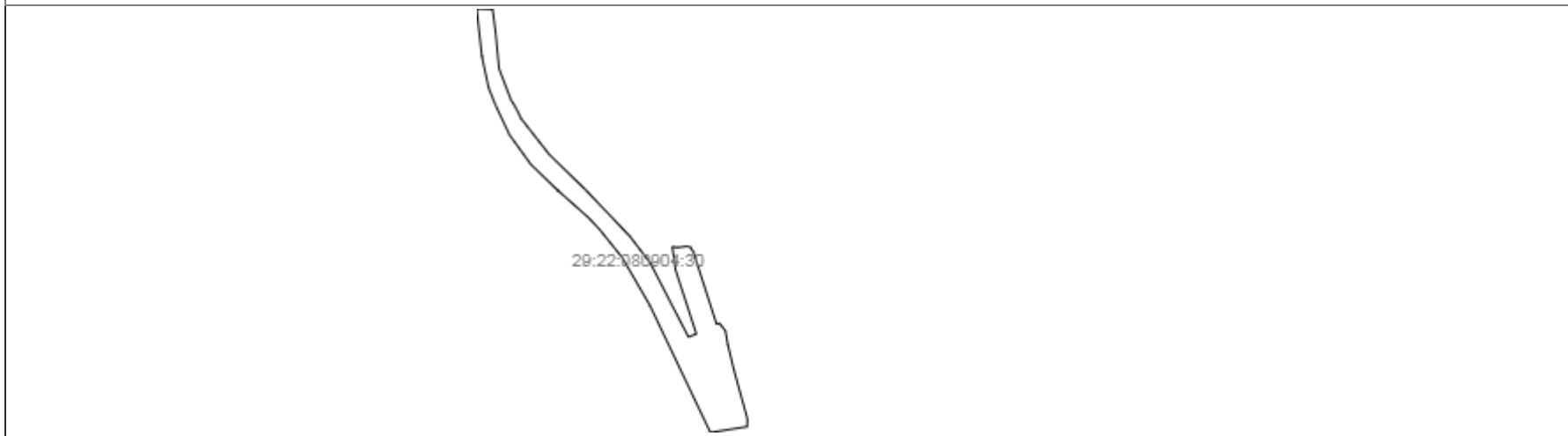
Государственный регистратор		ФГИС ЕГРН
полное наименование должности	подпись	инициалы, фамилия

М.П.

Выписка из Единого государственного реестра недвижимости об объекте недвижимости
Описание местоположения земельного участка

Земельный участок			
(вид объекта недвижимости)			
Лист № __ Раздела 3	Всего листов раздела 3 : __	Всего разделов: __	Всего листов выписки: __
01.04.2021 № 99/2021/384742918			
Кадастровый номер:		29:22:000000:25(единое землепользование)	

План (чертеж, схема) земельного участка




Масштаб 1: данные отсутствуют	Условные обозначения:		
-------------------------------	-----------------------	--	--

Государственный регистратор		ФГИС ЕГРН
полное наименование должности	подпись	инициалы, фамилия

М.П.

Выписка из Единого государственного реестра недвижимости об объекте недвижимости
Описание местоположения земельного участка

Земельный участок			
(вид объекта недвижимости)			
Лист № ____ Раздела 3	Всего листов раздела 3 : ____	Всего разделов: ____	Всего листов выписки: ____
01.04.2021 № 99/2021/384742918			
Кадастровый номер:		29:22:000000:25(единое землепользование)	

План (чертеж, схема) земельного участка			
			
Масштаб 1: данные отсутствуют	Условные обозначения:		

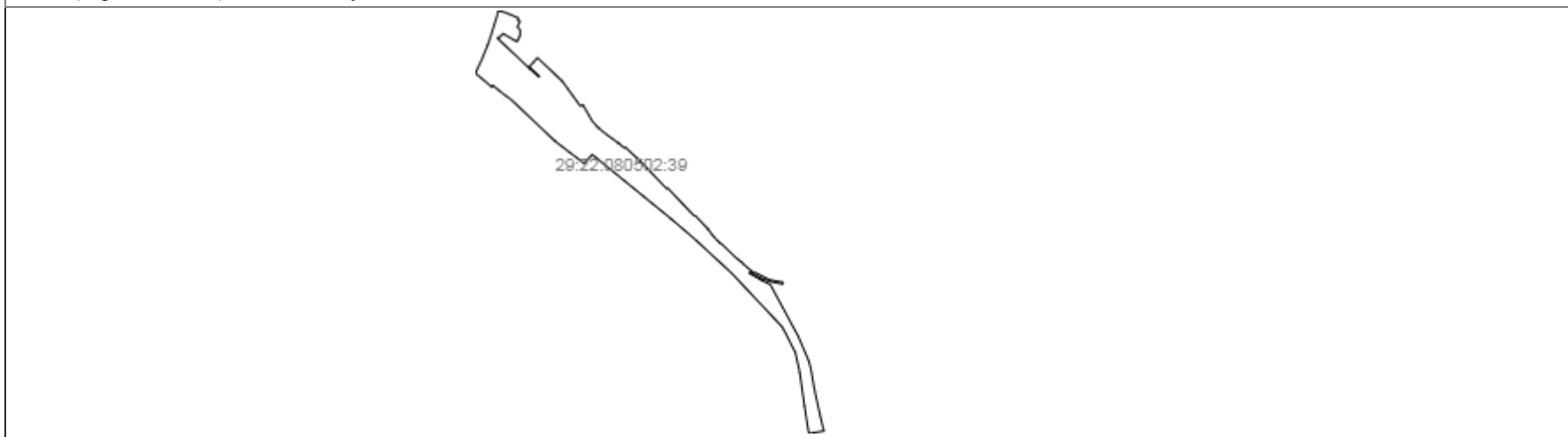
Государственный регистратор		ФГИС ЕГРН
полное наименование должности	подпись	инициалы, фамилия

М.П.

Выписка из Единого государственного реестра недвижимости об объекте недвижимости
Описание местоположения земельного участка

Земельный участок			
(вид объекта недвижимости)			
Лист № ___ Раздела 3	Всего листов раздела 3 : ___	Всего разделов: ___	Всего листов выписки: ___
01.04.2021 № 99/2021/384742918			
Кадастровый номер:		29:22:000000:25(единое землепользование)	

План (чертеж, схема) земельного участка




Масштаб 1: данные отсутствуют	Условные обозначения:		
-------------------------------	-----------------------	--	--

Государственный регистратор		ФГИС ЕГРН
полное наименование должности	подпись	инициалы, фамилия

М.П.

Выписка из Единого государственного реестра недвижимости об объекте недвижимости
Описание местоположения земельного участка

Земельный участок			
(вид объекта недвижимости)			
Лист № __ Раздела 3	Всего листов раздела 3 : __	Всего разделов: __	Всего листов выписки: __
01.04.2021 № 99/2021/384742918			
Кадастровый номер:		29:22:000000:25(единое землепользование)	


План (чертеж, схема) земельного участка			
			
Масштаб 1: данные отсутствуют	Условные обозначения:		

Государственный регистратор		ФГИС ЕГРН
полное наименование должности	подпись	инициалы, фамилия

М.П.

Выписка из Единого государственного реестра недвижимости об объекте недвижимости
Описание местоположения земельного участка

Земельный участок			
(вид объекта недвижимости)			
Лист № __ Раздела 3	Всего листов раздела 3 : __	Всего разделов: __	Всего листов выписки: __
01.04.2021 № 99/2021/384742918			
Кадастровый номер:		29:22:000000:25(единое землепользование)	


План (чертеж, схема) земельного участка			
			
Масштаб 1: данные отсутствуют	Условные обозначения:		

Государственный регистратор		ФГИС ЕГРН
полное наименование должности	подпись	инициалы, фамилия

М.П.

Выписка из Единого государственного реестра недвижимости об объекте недвижимости
Описание местоположения земельного участка

Земельный участок			
(вид объекта недвижимости)			
Лист № __ Раздела 3	Всего листов раздела 3 : __	Всего разделов: __	Всего листов выписки: __
01.04.2021 № 99/2021/384742918			
Кадастровый номер:		29:22:000000:25(единое землепользование)	

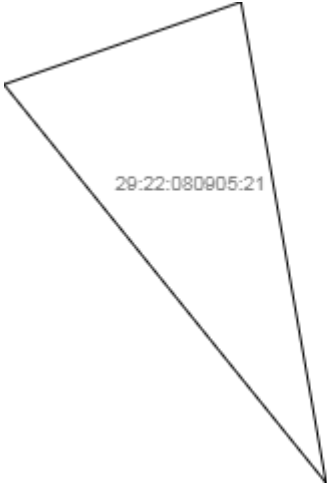
План (чертеж, схема) земельного участка			
			
Масштаб 1: данные отсутствуют	Условные обозначения:		

Государственный регистратор		ФГИС ЕГРН
полное наименование должности	подпись	инициалы, фамилия

М.П.

Выписка из Единого государственного реестра недвижимости об объекте недвижимости
Описание местоположения земельного участка

Земельный участок			
(вид объекта недвижимости)			
Лист № ___ Раздела 3	Всего листов раздела 3 : ___	Всего разделов: ___	Всего листов выписки: ___
01.04.2021 № 99/2021/384742918			
Кадастровый номер:		29:22:000000:25(единое землепользование)	


План (чертеж, схема) земельного участка			
			
Масштаб 1: данные отсутствуют	Условные обозначения:		

Государственный регистратор		ФГИС ЕГРН
полное наименование должности	подпись	инициалы, фамилия

М.П.

Выписка из Единого государственного реестра недвижимости об объекте недвижимости
Описание местоположения земельного участка

Земельный участок			
(вид объекта недвижимости)			
Лист № __ Раздела 3	Всего листов раздела 3 : __	Всего разделов: __	Всего листов выписки: __
01.04.2021 № 99/2021/384742918			
Кадастровый номер:		29:22:000000:25(единое землепользование)	

План (чертеж, схема) земельного участка			
			
Масштаб 1: данные отсутствуют	Условные обозначения:		

Государственный регистратор		ФГИС ЕГРН
полное наименование должности	подпись	инициалы, фамилия

М.П.

Выписка из Единого государственного реестра недвижимости об объекте недвижимости
Описание местоположения земельного участка

Земельный участок			
(вид объекта недвижимости)			
Лист № __ Раздела 3	Всего листов раздела 3 : __	Всего разделов: __	Всего листов выписки: __
01.04.2021 № 99/2021/384742918			
Кадастровый номер:		29:22:000000:25(единое землепользование)	


План (чертеж, схема) земельного участка			
			
Масштаб 1: данные отсутствуют	Условные обозначения:		

Государственный регистратор		ФГИС ЕГРН
полное наименование должности	подпись	инициалы, фамилия

М.П.

Выписка из Единого государственного реестра недвижимости об объекте недвижимости
Описание местоположения земельного участка

Земельный участок			
(вид объекта недвижимости)			
Лист № __ Раздела 3	Всего листов раздела 3 : __	Всего разделов: __	Всего листов выписки: __
01.04.2021 № 99/2021/384742918			
Кадастровый номер:		29:22:000000:25(единое землепользование)	

План (чертеж, схема) земельного участка			
			
Масштаб 1: данные отсутствуют	Условные обозначения:		

Государственный регистратор		ФГИС ЕГРН
полное наименование должности	подпись	инициалы, фамилия

М.П.

Выписка из Единого государственного реестра недвижимости об объекте недвижимости
Описание местоположения земельного участка

Земельный участок			
<small>(вид объекта недвижимости)</small>			
Лист № __ Раздела 3.1	Всего листов раздела 3.1 : __	Всего разделов: __	Всего листов выписки: __
01.04.2021.№ 99/2021/384742918			
Кадастровый номер:		29:22:000000:25(единое землепользование)	

Описание местоположения границ земельного участка							
Номер п/п	Номер точки		Дирекционный угол	Горизонтальное проложение, м	Описание закрепления на местности	Кадастровые номера смежных участков	Сведения об адресах правообладателей смежных земельных участков
	начальная	конечная					
1	2	3	4	5	6	7	8
1	47	2661	данные отсутствуют	данные отсутствуют	данные отсутствуют	данные отсутствуют	данные отсутствуют
2	47	2662	данные отсутствуют	данные отсутствуют	данные отсутствуют	данные отсутствуют	данные отсутствуют
3	89	90	данные отсутствуют	данные отсутствуют	данные отсутствуют	данные отсутствуют	данные отсутствуют
4	89	120	данные отсутствуют	данные отсутствуют	данные отсутствуют	данные отсутствуют	данные отсутствуют
5	90	91	данные отсутствуют	данные отсутствуют	данные отсутствуют	данные отсутствуют	данные отсутствуют
6	91	92	данные отсутствуют	данные отсутствуют	данные отсутствуют	данные отсутствуют	данные отсутствуют
7	92	119	данные отсутствуют	данные отсутствуют	данные отсутствуют	данные отсутствуют	данные отсутствуют
8	109	110	данные отсутствуют	данные отсутствуют	данные отсутствуют	данные отсутствуют	данные отсутствуют
9	109	139	данные отсутствуют	данные отсутствуют	данные отсутствуют	данные отсутствуют	данные отсутствуют
10	110	111	данные отсутствуют	данные отсутствуют	данные отсутствуют	данные отсутствуют	данные отсутствуют
11	111	112	данные отсутствуют	данные отсутствуют	данные отсутствуют	данные отсутствуют	данные отсутствуют
12	111	128	данные отсутствуют	данные отсутствуют	данные отсутствуют	данные отсутствуют	данные отсутствуют
13	111	112	данные отсутствуют	данные отсутствуют	данные отсутствуют	данные отсутствуют	данные отсутствуют
14	112	113	данные отсутствуют	данные отсутствуют	данные отсутствуют	данные отсутствуют	данные отсутствуют

			отсутствуют	отсутствуют			
15	112	113	данные отсутствуют	данные отсутствуют	данные отсутствуют	данные отсутствуют	данные отсутствуют

Государственный регистратор		ФГИС ЕГРН
полное наименование должности	подпись	инициалы, фамилия

М.П.

Выписка из Единого государственного реестра недвижимости об объекте недвижимости
Описание местоположения земельного участка

Земельный участок			
(вид объекта недвижимости)			
Лист № __ Раздела 3.1	Всего листов раздела 3.1 : __	Всего разделов: __	Всего листов выписки: __
01.04.2021.№ 99/2021/384742918			
Кадастровый номер:		29:22:000000:25(единое землепользование)	

Описание местоположения границ земельного участка							
Номер п/п	Номер точки		Дирекционный угол	Горизонтальное проложение, м	Описание закрепления на местности	Кадастровые номера смежных участков	Сведения об адресах правообладателей смежных земельных участков
	начальная	конечная					
1	2	3	4	5	6	7	8
16	113	114	данные отсутствуют	данные отсутствуют	данные отсутствуют	данные отсутствуют	данные отсутствуют
17	113	114	данные отсутствуют	данные отсутствуют	данные отсутствуют	данные отсутствуют	данные отсутствуют
18	114	115	данные отсутствуют	данные отсутствуют	данные отсутствуют	данные отсутствуют	данные отсутствуют
19	114	115	данные отсутствуют	данные отсутствуют	данные отсутствуют	данные отсутствуют	данные отсутствуют
20	115	116	данные отсутствуют	данные отсутствуют	данные отсутствуют	данные отсутствуют	данные отсутствуют
21	115	116	данные отсутствуют	данные отсутствуют	данные отсутствуют	данные отсутствуют	данные отсутствуют
22	116	117	данные отсутствуют	данные отсутствуют	данные отсутствуют	данные отсутствуют	данные отсутствуют
23	116	117	данные отсутствуют	данные отсутствуют	данные отсутствуют	данные отсутствуют	данные отсутствуют
24	117	118	данные отсутствуют	данные отсутствуют	данные отсутствуют	данные отсутствуют	данные отсутствуют
25	117	118	данные отсутствуют	данные отсутствуют	данные отсутствуют	данные отсутствуют	данные отсутствуют
26	118	119	данные отсутствуют	данные отсутствуют	данные отсутствуют	данные отсутствуют	данные отсутствуют
27	118	119	данные отсутствуют	данные отсутствуют	данные отсутствуют	данные отсутствуют	данные отсутствуют
28	119	186	данные отсутствуют	данные отсутствуют	данные отсутствуют	данные отсутствуют	данные отсутствуют

29	120	121	данные отсутствуют	данные отсутствуют	данные отсутствуют	данные отсутствуют	данные отсутствуют
30	121	122	данные отсутствуют	данные отсутствуют	данные отсутствуют	данные отсутствуют	данные отсутствуют

Государственный регистратор		ФГИС ЕГРН
полное наименование должности	подпись	инициалы, фамилия

М.П.

44	149	150	данные отсутствуют	данные отсутствуют	данные отсутствуют	данные отсутствуют	данные отсутствуют
45	149	186	данные отсутствуют	данные отсутствуют	данные отсутствуют	данные отсутствуют	данные отсутствуют

Государственный регистратор		ФГИС ЕГРН
полное наименование должности	подпись	инициалы, фамилия

М.П.

Выписка из Единого государственного реестра недвижимости об объекте недвижимости
Описание местоположения земельного участка

Земельный участок			
(вид объекта недвижимости)			
Лист № __ Раздела 3.1	Всего листов раздела 3.1 : __	Всего разделов: __	Всего листов выписки: __
01.04.2021.№ 99/2021/384742918			
Кадастровый номер:		29:22:000000:25(единое землепользование)	

Описание местоположения границ земельного участка							
Номер п/п	Номер точки		Дирекционный угол	Горизонтальное проложение, м	Описание закрепления на местности	Кадастровые номера смежных участков	Сведения об адресах правообладателей смежных земельных участков
	начальная	конечная					
1	2	3	4	5	6	7	8
46	150	151	данные отсутствуют	данные отсутствуют	данные отсутствуют	данные отсутствуют	данные отсутствуют
47	151	152	данные отсутствуют	данные отсутствуют	данные отсутствуют	данные отсутствуют	данные отсутствуют
48	152	2646	данные отсутствуют	данные отсутствуют	данные отсутствуют	данные отсутствуют	данные отсутствуют
49	152	153	данные отсутствуют	данные отсутствуют	данные отсутствуют	данные отсутствуют	данные отсутствуют
50	152	153	данные отсутствуют	данные отсутствуют	данные отсутствуют	данные отсутствуют	данные отсутствуют
51	153	2647	данные отсутствуют	данные отсутствуют	данные отсутствуют	данные отсутствуют	данные отсутствуют
52	153	154	данные отсутствуют	данные отсутствуют	данные отсутствуют	данные отсутствуют	данные отсутствуют
53	154	155	данные отсутствуют	данные отсутствуют	данные отсутствуют	данные отсутствуют	данные отсутствуют
54	155	2647	данные отсутствуют	данные отсутствуют	данные отсутствуют	данные отсутствуют	данные отсутствуют
55	155	156	данные отсутствуют	данные отсутствуют	данные отсутствуют	данные отсутствуют	данные отсутствуют
56	156	2648	данные отсутствуют	данные отсутствуют	данные отсутствуют	данные отсутствуют	данные отсутствуют
57	168	2657	данные отсутствуют	данные отсутствуют	данные отсутствуют	данные отсутствуют	данные отсутствуют
58	168	2658	данные отсутствуют	данные отсутствуют	данные отсутствуют	данные отсутствуют	данные отсутствуют

59	289	290	данные отсутствуют	данные отсутствуют	данные отсутствуют	данные отсутствуют	данные отсутствуют
60	289	327	данные отсутствуют	данные отсутствуют	данные отсутствуют	данные отсутствуют	данные отсутствуют

Государственный регистратор		ФГИС ЕГРН
полное наименование должности	подпись	инициалы, фамилия

М.П.

Выписка из Единого государственного реестра недвижимости об объекте недвижимости
Описание местоположения земельного участка

Земельный участок			
(вид объекта недвижимости)			
Лист № __ Раздела 3.1	Всего листов раздела 3.1 : __	Всего разделов: __	Всего листов выписки: __
01.04.2021.№ 99/2021/384742918			
Кадастровый номер:		29:22:000000:25(единое землепользование)	

Описание местоположения границ земельного участка							
Номер п/п	Номер точки		Дирекционный угол	Горизонтальное проложение, м	Описание закрепления на местности	Кадастровые номера смежных участков	Сведения об адресах правообладателей смежных земельных участков
	начальная	конечная					
1	2	3	4	5	6	7	8
61	290	327	данные отсутствуют	данные отсутствуют	данные отсутствуют	данные отсутствуют	данные отсутствуют
62	315	316	данные отсутствуют	данные отсутствуют	данные отсутствуют	данные отсутствуют	данные отсутствуют
63	315	567	данные отсутствуют	данные отсутствуют	данные отсутствуют	данные отсутствуют	данные отсутствуют
64	316	568	данные отсутствуют	данные отсутствуют	данные отсутствуют	данные отсутствуют	данные отсутствуют
65	320	321	данные отсутствуют	данные отсутствуют	данные отсутствуют	данные отсутствуют	данные отсутствуют
66	320	570	данные отсутствуют	данные отсутствуют	данные отсутствуют	данные отсутствуют	данные отсутствуют
67	321	571	данные отсутствуют	данные отсутствуют	данные отсутствуют	данные отсутствуют	данные отсутствуют
68	323	571	данные отсутствуют	данные отсутствуют	данные отсутствуют	данные отсутствуют	данные отсутствуют
69	323	572	данные отсутствуют	данные отсутствуют	данные отсутствуют	данные отсутствуют	данные отсутствуют
70	334	675	данные отсутствуют	данные отсутствуют	данные отсутствуют	данные отсутствуют	данные отсутствуют
71	334	709	данные отсутствуют	данные отсутствуют	данные отсутствуют	данные отсутствуют	данные отсутствуют
72	343	585	данные отсутствуют	данные отсутствуют	данные отсутствуют	данные отсутствуют	данные отсутствуют
73	343	586	данные отсутствуют	данные отсутствуют	данные отсутствуют	данные отсутствуют	данные отсутствуют

74	346	587	данные отсутствуют	данные отсутствуют	данные отсутствуют	данные отсутствуют	данные отсутствуют
75	346	588	данные отсутствуют	данные отсутствуют	данные отсутствуют	данные отсутствуют	данные отсутствуют

Государственный регистратор		ФГИС ЕГРН
полное наименование должности	подпись	инициалы, фамилия

М.П.

Выписка из Единого государственного реестра недвижимости об объекте недвижимости
Описание местоположения земельного участка

Земельный участок			
(вид объекта недвижимости)			
Лист № __ Раздела 3.1	Всего листов раздела 3.1 : __	Всего разделов: __	Всего листов выписки: __
01.04.2021.№ 99/2021/384742918			
Кадастровый номер:		29:22:000000:25(единое землепользование)	

Описание местоположения границ земельного участка							
Номер п/п	Номер точки		Дирекционный угол	Горизонтальное проложение, м	Описание закрепления на местности	Кадастровые номера смежных участков	Сведения об адресах правообладателей смежных земельных участков
	начальная	конечная					
1	2	3	4	5	6	7	8
76	380	381	данные отсутствуют	данные отсутствуют	данные отсутствуют	данные отсутствуют	данные отсутствуют
77	380	573	данные отсутствуют	данные отсутствуют	данные отсутствуют	данные отсутствуют	данные отсутствуют
78	381	382	данные отсутствуют	данные отсутствуют	данные отсутствуют	данные отсутствуют	данные отсутствуют
79	382	383	данные отсутствуют	данные отсутствуют	данные отсутствуют	данные отсутствуют	данные отсутствуют
80	383	384	данные отсутствуют	данные отсутствуют	данные отсутствуют	данные отсутствуют	данные отсутствуют
81	384	385	данные отсутствуют	данные отсутствуют	данные отсутствуют	данные отсутствуют	данные отсутствуют
82	385	558	данные отсутствуют	данные отсутствуют	данные отсутствуют	данные отсутствуют	данные отсутствуют
83	386	558	данные отсутствуют	данные отсутствуют	данные отсутствуют	данные отсутствуют	данные отсутствуют
84	386	387	данные отсутствуют	данные отсутствуют	данные отсутствуют	данные отсутствуют	данные отсутствуют
85	387	388	данные отсутствуют	данные отсутствуют	данные отсутствуют	данные отсутствуют	данные отсутствуют
86	388	389	данные отсутствуют	данные отсутствуют	данные отсутствуют	данные отсутствуют	данные отсутствуют
87	389	390	данные отсутствуют	данные отсутствуют	данные отсутствуют	данные отсутствуют	данные отсутствуют
88	390	391	данные отсутствуют	данные отсутствуют	данные отсутствуют	данные отсутствуют	данные отсутствуют

89	391	392	данные отсутствуют	данные отсутствуют	данные отсутствуют	данные отсутствуют	данные отсутствуют
90	392	559	данные отсутствуют	данные отсутствуют	данные отсутствуют	данные отсутствуют	данные отсутствуют

Государственный регистратор		ФГИС ЕГРН
полное наименование должности	подпись	инициалы, фамилия

М.П.

104	559	653	данные отсутствуют	данные отсутствуют	данные отсутствуют	данные отсутствуют	данные отсутствуют
105	564	606	данные отсутствуют	данные отсутствуют	данные отсутствуют	данные отсутствуют	данные отсутствуют

Государственный регистратор		ФГИС ЕГРН
полное наименование должности	подпись	инициалы, фамилия

М.П.

Выписка из Единого государственного реестра недвижимости об объекте недвижимости
Описание местоположения земельного участка

Земельный участок			
(вид объекта недвижимости)			
Лист № __ Раздела 3.1	Всего листов раздела 3.1 : __	Всего разделов: __	Всего листов выписки: __
01.04.2021.№ 99/2021/384742918			
Кадастровый номер:		29:22:000000:25(единое землепользование)	

Описание местоположения границ земельного участка							
Номер п/п	Номер точки		Дирекционный угол	Горизонтальное проложение, м	Описание закрепления на местности	Кадастровые номера смежных участков	Сведения об адресах правообладателей смежных земельных участков
	начальная	конечная					
1	2	3	4	5	6	7	8
106	564	594	данные отсутствуют	данные отсутствуют	данные отсутствуют	данные отсутствуют	данные отсутствуют
107	567	715	данные отсутствуют	данные отсутствуют	данные отсутствуют	данные отсутствуют	данные отсутствуют
108	568	569	данные отсутствуют	данные отсутствуют	данные отсутствуют	данные отсутствуют	данные отсутствуют
109	569	570	данные отсутствуют	данные отсутствуют	данные отсутствуют	данные отсутствуют	данные отсутствуют
110	572	573	данные отсутствуют	данные отсутствуют	данные отсутствуют	данные отсутствуют	данные отсутствуют
111	584	585	данные отсутствуют	данные отсутствуют	данные отсутствуют	данные отсутствуют	данные отсутствуют
112	584	716	данные отсутствуют	данные отсутствуют	данные отсутствуют	данные отсутствуют	данные отсутствуют
113	586	587	данные отсутствуют	данные отсутствуют	данные отсутствуют	данные отсутствуют	данные отсутствуют
114	588	589	данные отсутствуют	данные отсутствуют	данные отсутствуют	данные отсутствуют	данные отсутствуют
115	589	590	данные отсутствуют	данные отсутствуют	данные отсутствуют	данные отсутствуют	данные отсутствуют
116	590	591	данные отсутствуют	данные отсутствуют	данные отсутствуют	данные отсутствуют	данные отсутствуют
117	591	592	данные отсутствуют	данные отсутствуют	данные отсутствуют	данные отсутствуют	данные отсутствуют
118	592	593	данные отсутствуют	данные отсутствуют	данные отсутствуют	данные отсутствуют	данные отсутствуют

119	592	2627	данные отсутствуют	данные отсутствуют	данные отсутствуют	данные отсутствуют	данные отсутствуют
120	592	2692	данные отсутствуют	данные отсутствуют	данные отсутствуют	данные отсутствуют	данные отсутствуют

Государственный регистратор		ФГИС ЕГРН
полное наименование должности	подпись	инициалы, фамилия

М.П.

Выписка из Единого государственного реестра недвижимости об объекте недвижимости
Описание местоположения земельного участка

Земельный участок			
(вид объекта недвижимости)			
Лист № __ Раздела 3.1	Всего листов раздела 3.1 : __	Всего разделов: __	Всего листов выписки: __
01.04.2021.№ 99/2021/384742918			
Кадастровый номер:		29:22:000000:25(единое землепользование)	

Описание местоположения границ земельного участка							
Номер п/п	Номер точки		Дирекционный угол	Горизонтальное проложение, м	Описание закрепления на местности	Кадастровые номера смежных участков	Сведения об адресах правообладателей смежных земельных участков
	начальная	конечная					
1	2	3	4	5	6	7	8
121	592	2693	данные отсутствуют	данные отсутствуют	данные отсутствуют	данные отсутствуют	данные отсутствуют
122	592	593	данные отсутствуют	данные отсутствуют	данные отсутствуют	данные отсутствуют	данные отсутствуют
123	593	594	данные отсутствуют	данные отсутствуют	данные отсутствуют	данные отсутствуют	данные отсутствуют
124	606	607	данные отсутствуют	данные отсутствуют	данные отсутствуют	данные отсутствуют	данные отсутствуют
125	607	715	данные отсутствуют	данные отсутствуют	данные отсутствуют	данные отсутствуют	данные отсутствуют
126	613	615	данные отсутствуют	данные отсутствуют	данные отсутствуют	данные отсутствуют	данные отсутствуют
127	613	614	данные отсутствуют	данные отсутствуют	данные отсутствуют	данные отсутствуют	данные отсутствуют
128	614	615	данные отсутствуют	данные отсутствуют	данные отсутствуют	данные отсутствуют	данные отсутствуют
129	641	642	данные отсутствуют	данные отсутствуют	данные отсутствуют	данные отсутствуют	данные отсутствуют
130	641	1039	данные отсутствуют	данные отсутствуют	данные отсутствуют	данные отсутствуют	данные отсутствуют
131	642	1361	данные отсутствуют	данные отсутствуют	данные отсутствуют	данные отсутствуют	данные отсутствуют
132	653	654	данные отсутствуют	данные отсутствуют	данные отсутствуют	данные отсутствуют	данные отсутствуют
133	654	655	данные отсутствуют	данные отсутствуют	данные отсутствуют	данные отсутствуют	данные отсутствуют

134	654	2418	данные отсутствуют	данные отсутствуют	данные отсутствуют	данные отсутствуют	данные отсутствуют
135	654	2604	данные отсутствуют	данные отсутствуют	данные отсутствуют	данные отсутствуют	данные отсутствуют

Государственный регистратор		ФГИС ЕГРН
полное наименование должности	подпись	инициалы, фамилия

М.П.

149	693	708	данные отсутствуют	данные отсутствуют	данные отсутствуют	данные отсутствуют	данные отсутствуют
150	702	703	данные отсутствуют	данные отсутствуют	данные отсутствуют	данные отсутствуют	данные отсутствуют

Государственный регистратор		ФГИС ЕГРН
полное наименование должности	подпись	инициалы, фамилия

М.П.

Выписка из Единого государственного реестра недвижимости об объекте недвижимости
Описание местоположения земельного участка

Земельный участок			
(вид объекта недвижимости)			
Лист № __ Раздела 3.1	Всего листов раздела 3.1 : __	Всего разделов: __	Всего листов выписки: __
01.04.2021.№ 99/2021/384742918			
Кадастровый номер:		29:22:000000:25(единое землепользование)	

Описание местоположения границ земельного участка							
Номер п/п	Номер точки		Дирекционный угол	Горизонтальное проложение, м	Описание закрепления на местности	Кадастровые номера смежных участков	Сведения об адресах правообладателей смежных земельных участков
	начальная	конечная					
1	2	3	4	5	6	7	8
151	702	715	данные отсутствуют	данные отсутствуют	данные отсутствуют	данные отсутствуют	данные отсутствуют
152	703	704	данные отсутствуют	данные отсутствуют	данные отсутствуют	данные отсутствуют	данные отсутствуют
153	704	705	данные отсутствуют	данные отсутствуют	данные отсутствуют	данные отсутствуют	данные отсутствуют
154	705	706	данные отсутствуют	данные отсутствуют	данные отсутствуют	данные отсутствуют	данные отсутствуют
155	706	707	данные отсутствуют	данные отсутствуют	данные отсутствуют	данные отсутствуют	данные отсутствуют
156	707	708	данные отсутствуют	данные отсутствуют	данные отсутствуют	данные отсутствуют	данные отсутствуют
157	707	821	данные отсутствуют	данные отсутствуют	данные отсутствуют	данные отсутствуют	данные отсутствуют
158	708	709	данные отсутствуют	данные отсутствуют	данные отсутствуют	данные отсутствуют	данные отсутствуют
159	709	710	данные отсутствуют	данные отсутствуют	данные отсутствуют	данные отсутствуют	данные отсутствуют
160	709	710	данные отсутствуют	данные отсутствуют	данные отсутствуют	данные отсутствуют	данные отсутствуют
161	710	711	данные отсутствуют	данные отсутствуют	данные отсутствуют	данные отсутствуют	данные отсутствуют
162	710	711	данные отсутствуют	данные отсутствуют	данные отсутствуют	данные отсутствуют	данные отсутствуют
163	711	712	данные отсутствуют	данные отсутствуют	данные отсутствуют	данные отсутствуют	данные отсутствуют

164	711	712	данные отсутствуют	данные отсутствуют	данные отсутствуют	данные отсутствуют	данные отсутствуют
165	712	1141	данные отсутствуют	данные отсутствуют	данные отсутствуют	данные отсутствуют	данные отсутствуют

Государственный регистратор		ФГИС ЕГРН
полное наименование должности	подпись	инициалы, фамилия

М.П.

Выписка из Единого государственного реестра недвижимости об объекте недвижимости
Описание местоположения земельного участка

Земельный участок			
(вид объекта недвижимости)			
Лист № __ Раздела 3.1	Всего листов раздела 3.1 : __	Всего разделов: __	Всего листов выписки: __
01.04.2021.№ 99/2021/384742918			
Кадастровый номер:		29:22:000000:25(единое землепользование)	

Описание местоположения границ земельного участка							
Номер п/п	Номер точки		Дирекционный угол	Горизонтальное проложение, м	Описание закрепления на местности	Кадастровые номера смежных участков	Сведения об адресах правообладателей смежных земельных участков
	начальная	конечная					
1	2	3	4	5	6	7	8
166	712	713	данные отсутствуют	данные отсутствуют	данные отсутствуют	данные отсутствуют	данные отсутствуют
167	713	714	данные отсутствуют	данные отсутствуют	данные отсутствуют	данные отсутствуют	данные отсутствуют
168	714	715	данные отсутствуют	данные отсутствуют	данные отсутствуют	данные отсутствуют	данные отсутствуют
169	813	1255	данные отсутствуют	данные отсутствуют	данные отсутствуют	данные отсутствуют	данные отсутствуют
170	813	1256	данные отсутствуют	данные отсутствуют	данные отсутствуют	данные отсутствуют	данные отсутствуют
171	813	1949	данные отсутствуют	данные отсутствуют	данные отсутствуют	данные отсутствуют	данные отсутствуют
172	821	901	данные отсутствуют	данные отсутствуют	данные отсутствуют	данные отсутствуют	данные отсутствуют
173	823	901	данные отсутствуют	данные отсутствуют	данные отсутствуют	данные отсутствуют	данные отсутствуют
174	913	1253	данные отсутствуют	данные отсутствуют	данные отсутствуют	данные отсутствуют	данные отсутствуют
175	913	1360	данные отсутствуют	данные отсутствуют	данные отсутствуют	данные отсутствуют	данные отсутствуют
176	1038	1039	данные отсутствуют	данные отсутствуют	данные отсутствуют	данные отсутствуют	данные отсутствуют
177	1038	1948	данные отсутствуют	данные отсутствуют	данные отсутствуют	данные отсутствуют	данные отсутствуют
178	1253	1254	данные отсутствуют	данные отсутствуют	данные отсутствуют	данные отсутствуют	данные отсутствуют

179	1254	1255	данные отсутствуют	данные отсутствуют	данные отсутствуют	данные отсутствуют	данные отсутствуют
180	1360	1361	данные отсутствуют	данные отсутствуют	данные отсутствуют	данные отсутствуют	данные отсутствуют

Государственный регистратор		ФГИС ЕГРН
полное наименование должности	подпись	инициалы, фамилия

М.П.

Выписка из Единого государственного реестра недвижимости об объекте недвижимости
Описание местоположения земельного участка

Земельный участок			
(вид объекта недвижимости)			
Лист № __ Раздела 3.1	Всего листов раздела 3.1 : __	Всего разделов: __	Всего листов выписки: __
01.04.2021.№ 99/2021/384742918			
Кадастровый номер:		29:22:000000:25(единое землепользование)	

Описание местоположения границ земельного участка							
Номер п/п	Номер точки		Дирекционный угол	Горизонтальное проложение, м	Описание закрепления на местности	Кадастровые номера смежных участков	Сведения об адресах правообладателей смежных земельных участков
	начальная	конечная					
1	2	3	4	5	6	7	8
181	1497	1498	данные отсутствуют	данные отсутствуют	данные отсутствуют	данные отсутствуют	данные отсутствуют
182	1497	1565	данные отсутствуют	данные отсутствуют	данные отсутствуют	данные отсутствуют	данные отсутствуют
183	1498	1499	данные отсутствуют	данные отсутствуют	данные отсутствуют	данные отсутствуют	данные отсутствуют
184	1499	1500	данные отсутствуют	данные отсутствуют	данные отсутствуют	данные отсутствуют	данные отсутствуют
185	1500	1501	данные отсутствуют	данные отсутствуют	данные отсутствуют	данные отсутствуют	данные отсутствуют
186	1501	1502	данные отсутствуют	данные отсутствуют	данные отсутствуют	данные отсутствуют	данные отсутствуют
187	1502	2639	данные отсутствуют	данные отсутствуют	данные отсутствуют	данные отсутствуют	данные отсутствуют
188	1559	1560	данные отсутствуют	данные отсутствуют	данные отсутствуют	данные отсутствуют	данные отсутствуют
189	1559	2405	данные отсутствуют	данные отсутствуют	данные отсутствуют	данные отсутствуют	данные отсутствуют
190	1560	1561	данные отсутствуют	данные отсутствуют	данные отсутствуют	данные отсутствуют	данные отсутствуют
191	1561	1562	данные отсутствуют	данные отсутствуют	данные отсутствуют	данные отсутствуют	данные отсутствуют
192	1562	1563	данные отсутствуют	данные отсутствуют	данные отсутствуют	данные отсутствуют	данные отсутствуют
193	1563	1564	данные отсутствуют	данные отсутствуют	данные отсутствуют	данные отсутствуют	данные отсутствуют

194	1564	1565	данные отсутствуют	данные отсутствуют	данные отсутствуют	данные отсутствуют	данные отсутствуют
195	1653	2371	данные отсутствуют	данные отсутствуют	данные отсутствуют	данные отсутствуют	данные отсутствуют

Государственный регистратор		ФГИС ЕГРН
полное наименование должности	подпись	инициалы, фамилия

М.П.

Выписка из Единого государственного реестра недвижимости об объекте недвижимости
Описание местоположения земельного участка

Земельный участок			
(вид объекта недвижимости)			
Лист № __ Раздела 3.1	Всего листов раздела 3.1 : __	Всего разделов: __	Всего листов выписки: __
01.04.2021.№ 99/2021/384742918			
Кадастровый номер:		29:22:000000:25(единое землепользование)	

Описание местоположения границ земельного участка							
Номер п/п	Номер точки		Дирекционный угол	Горизонтальное проложение, м	Описание закрепления на местности	Кадастровые номера смежных участков	Сведения об адресах правообладателей смежных земельных участков
	начальная	конечная					
1	2	3	4	5	6	7	8
196	1653	2372	данные отсутствуют	данные отсутствуют	данные отсутствуют	данные отсутствуют	данные отсутствуют
197	1656	2409	данные отсутствуют	данные отсутствуют	данные отсутствуют	данные отсутствуют	данные отсутствуют
198	1656	2410	данные отсутствуют	данные отсутствуют	данные отсутствуют	данные отсутствуют	данные отсутствуют
199	1659	2411	данные отсутствуют	данные отсутствуют	данные отсутствуют	данные отсутствуют	данные отсутствуют
200	1659	2412	данные отсутствуют	данные отсутствуют	данные отсутствуют	данные отсутствуют	данные отсутствуют
201	1735	2407	данные отсутствуют	данные отсутствуют	данные отсутствуют	данные отсутствуют	данные отсутствуют
202	1735	2409	данные отсутствуют	данные отсутствуют	данные отсутствуют	данные отсутствуют	данные отсутствуют
203	1948	1949	данные отсутствуют	данные отсутствуют	данные отсутствуют	данные отсутствуют	данные отсутствуют
204	2370	2371	данные отсутствуют	данные отсутствуют	данные отсутствуют	данные отсутствуют	данные отсутствуют
205	2370	2663	данные отсутствуют	данные отсутствуют	данные отсутствуют	данные отсутствуют	данные отсутствуют
206	2372	2658	данные отсутствуют	данные отсутствуют	данные отсутствуют	данные отсутствуют	данные отсутствуют
207	2405	2406	данные отсутствуют	данные отсутствуют	данные отсутствуют	данные отсутствуют	данные отсутствуют
208	2406	2407	данные отсутствуют	данные отсутствуют	данные отсутствуют	данные отсутствуют	данные отсутствуют

209	2410	2411	данные отсутствуют	данные отсутствуют	данные отсутствуют	данные отсутствуют	данные отсутствуют
210	2412	2413	данные отсутствуют	данные отсутствуют	данные отсутствуют	данные отсутствуют	данные отсутствуют

Государственный регистратор		ФГИС ЕГРН
полное наименование должности	подпись	инициалы, фамилия

М.П.

Выписка из Единого государственного реестра недвижимости об объекте недвижимости
Описание местоположения земельного участка

Земельный участок			
(вид объекта недвижимости)			
Лист № __ Раздела 3.1	Всего листов раздела 3.1 : __	Всего разделов: __	Всего листов выписки: __
01.04.2021.№ 99/2021/384742918			
Кадастровый номер:		29:22:000000:25(единое землепользование)	

Описание местоположения границ земельного участка							
Номер п/п	Номер точки		Дирекционный угол	Горизонтальное проложение, м	Описание закрепления на местности	Кадастровые номера смежных участков	Сведения об адресах правообладателей смежных земельных участков
	начальная	конечная					
1	2	3	4	5	6	7	8
211	2413	2414	данные отсутствуют	данные отсутствуют	данные отсутствуют	данные отсутствуют	данные отсутствуют
212	2414	2415	данные отсутствуют	данные отсутствуют	данные отсутствуют	данные отсутствуют	данные отсутствуют
213	2415	2416	данные отсутствуют	данные отсутствуют	данные отсутствуют	данные отсутствуют	данные отсутствуют
214	2416	2417	данные отсутствуют	данные отсутствуют	данные отсутствуют	данные отсутствуют	данные отсутствуют
215	2417	2418	данные отсутствуют	данные отсутствуют	данные отсутствуют	данные отсутствуют	данные отсутствуют
216	2494	2495	данные отсутствуют	данные отсутствуют	данные отсутствуют	данные отсутствуют	данные отсутствуют
217	2494	2661	данные отсутствуют	данные отсутствуют	данные отсутствуют	данные отсутствуют	данные отсутствуют
218	2495	2611	данные отсутствуют	данные отсутствуют	данные отсутствуют	данные отсутствуют	данные отсутствуют
219	2498	2609	данные отсутствуют	данные отсутствуют	данные отсутствуют	данные отсутствуют	данные отсутствуют
220	2498	2610	данные отсутствуют	данные отсутствуют	данные отсутствуют	данные отсутствуют	данные отсутствуют
221	2500	2608	данные отсутствуют	данные отсутствуют	данные отсутствуют	данные отсутствуют	данные отсутствуют
222	2500	2609	данные отсутствуют	данные отсутствуют	данные отсутствуют	данные отсутствуют	данные отсутствуют
223	2502	2503	данные отсутствуют	данные отсутствуют	данные отсутствуют	данные отсутствуют	данные отсутствуют

224	2502	2608	данные отсутствуют	данные отсутствуют	данные отсутствуют	данные отсутствуют	данные отсутствуют
225	2503	2607	данные отсутствуют	данные отсутствуют	данные отсутствуют	данные отсутствуют	данные отсутствуют

Государственный регистратор		ФГИС ЕГРН
полное наименование должности	подпись	инициалы, фамилия

М.П.

239	2641	2642	данные отсутствуют	данные отсутствуют	данные отсутствуют	данные отсутствуют	данные отсутствуют
240	2642	2643	данные отсутствуют	данные отсутствуют	данные отсутствуют	данные отсутствуют	данные отсутствуют

Государственный регистратор		ФГИС ЕГРН
полное наименование должности	подпись	инициалы, фамилия

М.П.

254	2682	2691	данные отсутствуют	данные отсутствуют	данные отсутствуют	данные отсутствуют	данные отсутствуют
255	2683	2684	данные отсутствуют	данные отсутствуют	данные отсутствуют	данные отсутствуют	данные отсутствуют

Государственный регистратор		ФГИС ЕГРН
полное наименование должности	подпись	инициалы, фамилия

М.П.

Выписка из Единого государственного реестра недвижимости об объекте недвижимости
Описание местоположения земельного участка

Земельный участок			
(вид объекта недвижимости)			
Лист № __ Раздела 3.1	Всего листов раздела 3.1 : __	Всего разделов: __	Всего листов выписки: __
01.04.2021.№ 99/2021/384742918			
Кадастровый номер:		29:22:000000:25(единое землепользование)	

Описание местоположения границ земельного участка							
Номер п/п	Номер точки		Дирекционный угол	Горизонтальное проложение, м	Описание закрепления на местности	Кадастровые номера смежных участков	Сведения об адресах правообладателей смежных земельных участков
	начальная	конечная					
1	2	3	4	5	6	7	8
256	2684	2685	данные отсутствуют	данные отсутствуют	данные отсутствуют	данные отсутствуют	данные отсутствуют
257	2685	2686	данные отсутствуют	данные отсутствуют	данные отсутствуют	данные отсутствуют	данные отсутствуют
258	2686	2687	данные отсутствуют	данные отсутствуют	данные отсутствуют	данные отсутствуют	данные отсутствуют
259	2687	2692	данные отсутствуют	данные отсутствуют	данные отсутствуют	данные отсутствуют	данные отсутствуют
260	2690	2691	данные отсутствуют	данные отсутствуют	данные отсутствуют	данные отсутствуют	данные отсутствуют

Государственный регистратор		ФГИС ЕГРН
полное наименование должности	подпись	инициалы, фамилия

М.П.

Выписка из Единого государственного реестра недвижимости об объекте недвижимости
Описание местоположения земельного участка

Земельный участок			
<small>(вид объекта недвижимости)</small>			
Лист № __ Раздела 3.2	Всего листов раздела 3.2 : __	Всего разделов: __	Всего листов выписки: __
01.04.2021 № 99/2021/384742918			
Кадастровый номер:		29:22:000000:25(единое землепользование)	

Сведения о характерных точках границы земельного участка				
Система координат				
Зона №				
Номер точки	Координаты		Описание закрепления на местности	Средняя квадратическая погрешность определения координат характерных точек границ земельного участка, м
	X	Y		
1	2	3	4	5
1	647610.8	2522360.33	626003000000	данные отсутствуют
2	647194.23	2522717.84	626003000000	данные отсутствуют
3	646791.62	2523055.8	626003000000	данные отсутствуют
4	646750.54	2523079.34	626003000000	данные отсутствуют
5	646745.3	2523081.72	626003000000	данные отсутствуют
6	646771.46	2523112.35	626003000000	данные отсутствуют
7	646810.1	2523087.31	626003000000	данные отсутствуют
8	646875.61	2523040.12	626003000000	данные отсутствуют
9	646986.51	2522949.94	626003000000	данные отсутствуют
10	647253.83	2522715.62	626003000000	данные отсутствуют
11	647415.87	2522576.17	626003000000	данные отсутствуют
12	647452.32	2522545.58	626003000000	данные отсутствуют
13	647550.38	2522483.08	626003000000	данные отсутствуют
14	647599.33	2522462.37	626003000000	0.3
15	647635.26	2522452.91	626003000000	данные отсутствуют

Государственный регистратор		ФГИС ЕГРН
полное наименование должности	подпись	инициалы, фамилия

М.П.

Выписка из Единого государственного реестра недвижимости об объекте недвижимости
Описание местоположения земельного участка

Земельный участок			
(вид объекта недвижимости)			
Лист № __ Раздела 3.2	Всего листов раздела 3.2 : __	Всего разделов: __	Всего листов выписки: __
01.04.2021 № 99/2021/384742918			
Кадастровый номер:		29:22:000000:25(единое землепользование)	

Сведения о характерных точках границы земельного участка				
Система координат				
Зона №				
Номер точки	Координаты		Описание закрепления на местности	Средняя квадратическая погрешность определения координат характерных точек границ земельного участка, м
	X	Y		
1	2	3	4	5
16	647693.79	2522445.63	626003000000	данные отсутствуют
17	647772.22	2522421.33	626003000000	данные отсутствуют
18	647764.28	2522373.39	данные отсутствуют	данные отсутствуют
19	647683.81	2522389.63	626003000000	данные отсутствуют
20	647583.22	2522428.05	626003000000	данные отсутствуют
21	647664.55	2522355.52	626003000000	данные отсутствуют
22	647640.5	2522329.8	626003000000	данные отсутствуют
23	644006.31	2523767.24	данные отсутствуют	данные отсутствуют
24	644077.64	2523686.8	данные отсутствуют	данные отсутствуют
25	644147.14	2523614.86	данные отсутствуют	данные отсутствуют
26	644224.71	2523558.99	данные отсутствуют	данные отсутствуют
27	644303.37	2523522.07	данные отсутствуют	данные отсутствуют
28	644347.34	2523504.49	данные отсутствуют	данные отсутствуют
29	644427	2523487.36	данные отсутствуют	данные отсутствуют
30	644433.67	2523486.32	данные отсутствуют	данные отсутствуют

Государственный регистратор		ФГИС ЕГРН
полное наименование должности	подпись	инициалы, фамилия

М.П.

Выписка из Единого государственного реестра недвижимости об объекте недвижимости
Описание местоположения земельного участка

Земельный участок			
<small>(вид объекта недвижимости)</small>			
Лист № __ Раздела 3.2	Всего листов раздела 3.2 : __	Всего разделов: __	Всего листов выписки: __
01.04.2021.№ 99/2021/384742918			
Кадастровый номер:		29:22:000000:25(единое землепользование)	

Сведения о характерных точках границы земельного участка				
Система координат				
Зона №				
Номер точки	Координаты		Описание закрепления на местности	Средняя квадратическая погрешность определения координат характерных точек границ земельного участка, м
	X	Y		
1	2	3	4	5
31	644552.43	2523473.29	данные отсутствуют	данные отсутствуют
32	644555.84	2523473.46	данные отсутствуют	данные отсутствуют
33	644554.56	2523514.85	данные отсутствуют	данные отсутствуют
34	644495.24	2523522.54	данные отсутствуют	данные отсутствуют
35	644397.97	2523531.8	данные отсутствуют	данные отсутствуют
36	644316.89	2523562.92	данные отсутствуют	данные отсутствуют
37	644293.33	2523577.1	данные отсутствуют	данные отсутствуют
38	644266.43	2523590.26	данные отсутствуют	данные отсутствуют
39	644172.92	2523663.59	данные отсутствуют	данные отсутствуют
40	644080.35	2523758.74	данные отсутствуют	данные отсутствуют
41	643957.78	2523875.45	данные отсутствуют	данные отсутствуют
42	643887.16	2523929.49	данные отсутствуют	данные отсутствуют
43	643692.58	2524029.82	данные отсутствуют	данные отсутствуют
44	643700.61	2524050.69	данные отсутствуют	данные отсутствуют
45	643868.75	2523996.05	данные отсутствуют	данные отсутствуют

Государственный регистратор		ФГИС ЕГРН
полное наименование должности	подпись	инициалы, фамилия

М.П.

Выписка из Единого государственного реестра недвижимости об объекте недвижимости
Описание местоположения земельного участка

Земельный участок			
<small>(вид объекта недвижимости)</small>			
Лист № __ Раздела 3.2	Всего листов раздела 3.2 : __	Всего разделов: __	Всего листов выписки: __
01.04.2021.№ 99/2021/384742918			
Кадастровый номер:		29:22:000000:25(единое землепользование)	

Сведения о характерных точках границы земельного участка				
Система координат				
Зона №				
Номер точки	Координаты		Описание закрепления на местности	Средняя квадратическая погрешность определения координат характерных точек границ земельного участка, м
	X	Y		
1	2	3	4	5
46	643929.97	2523987.4	данные отсутствуют	данные отсутствуют
47	643927.78	2523999.71	данные отсутствуют	данные отсутствуют
48	643931.11	2524028.21	данные отсутствуют	данные отсутствуют
49	643928.22	2524036.24	данные отсутствуют	данные отсутствуют
50	643923.82	2524037.95	данные отсутствуют	данные отсутствуют
51	643916.65	2524042.65	данные отсутствуют	данные отсутствуют
52	643726.32	2524103.88	данные отсутствуют	данные отсутствуют
53	643728.82	2524111.11	данные отсутствуют	данные отсутствуют
54	643709.25	2524126.94	данные отсутствуют	данные отсутствуют
55	643672.3	2524133.48	данные отсутствуют	данные отсутствуют
56	643604.15	2524149.93	данные отсутствуют	данные отсутствуют
57	643476.56	2524185.21	данные отсутствуют	данные отсутствуют
58	643456.66	2524184.08	данные отсутствуют	данные отсутствуют
59	643441.54	2524087.5	данные отсутствуют	данные отсутствуют
60	643775.25	2523928.72	данные отсутствуют	данные отсутствуют

Государственный регистратор		ФГИС ЕГРН
полное наименование должности	подпись	инициалы, фамилия

М.П.

Выписка из Единого государственного реестра недвижимости об объекте недвижимости
Описание местоположения земельного участка

Земельный участок			
(вид объекта недвижимости)			
Лист № __ Раздела 3.2	Всего листов раздела 3.2 : __	Всего разделов: __	Всего листов выписки: __
01.04.2021.№ 99/2021/384742918			
Кадастровый номер:		29:22:000000:25(единое землепользование)	

Сведения о характерных точках границы земельного участка				
Система координат				
Зона №				
Номер точки	Координаты		Описание закрепления на местности	Средняя квадратическая погрешность определения координат характерных точек границ земельного участка, м
	X	Y		
1	2	3	4	5
61	643900.97	2523856.01	данные отсутствуют	данные отсутствуют
62	643975.82	2523795.86	данные отсутствуют	данные отсутствуют
63	643928.22	2524036.24	626003000000	данные отсутствуют
64	644001.16	2524007.78	626003000000	данные отсутствуют
65	643931.11	2524028.21	данные отсутствуют	данные отсутствуют
66	648366.4	2522094.22	данные отсутствуют	0.1
67	648365.26	2522093.52	данные отсутствуют	0.1
68	648380.83	2522077.46	данные отсутствуют	0.1
69	648394.12	2522065.94	данные отсутствуют	0.1
70	648410.4	2522053.93	данные отсутствуют	0.1
71	648411.73	2522053.47	данные отсутствуют	0.1
72	648454.42	2522012.15	данные отсутствуют	данные отсутствуют
73	648452.48	2522010.16	626003000000	данные отсутствуют
74	648541.36	2521925.45	данные отсутствуют	данные отсутствуют
75	648538.94	2521922.79	626003000000	данные отсутствуют

Государственный регистратор		ФГИС ЕГРН
полное наименование должности	подпись	инициалы, фамилия

М.П.

Выписка из Единого государственного реестра недвижимости об объекте недвижимости
Описание местоположения земельного участка

Земельный участок			
(вид объекта недвижимости)			
Лист № __ Раздела 3.2	Всего листов раздела 3.2 : __	Всего разделов: __	Всего листов выписки: __
01.04.2021.№ 99/2021/384742918			
Кадастровый номер:		29:22:000000:25(единое землепользование)	

Сведения о характерных точках границы земельного участка				
Система координат				
Зона №				
Номер точки	Координаты		Описание закрепления на местности	Средняя квадратическая погрешность определения координат характерных точек границ земельного участка, м
	X	Y		
1	2	3	4	5
76	648608.74	2521855.68	данные отсутствуют	данные отсутствуют
77	648633.4	2521831.04	данные отсутствуют	данные отсутствуют
78	648664.46	2521797.81	данные отсутствуют	данные отсутствуют
79	648664.83	2521798.04	данные отсутствуют	данные отсутствуют
80	648671	2521790.89	626003000000	данные отсутствуют
81	648667.82	2521787.88	данные отсутствуют	данные отсутствуют
82	648676.43	2521778.43	данные отсутствуют	данные отсутствуют
83	648684.4	2521768.59	626003000000	данные отсутствуют
84	648706.16	2521738.38	626003000000	данные отсутствуют
85	648715.28	2521726.43	данные отсутствуют	данные отсутствуют
86	648730.55	2521707.48	626002000000	данные отсутствуют
87	648737.37	2521700.57	626002000000	данные отсутствуют
88	648754.51	2521685.62	данные отсутствуют	данные отсутствуют
89	648805.5	2521656.47	данные отсутствуют	данные отсутствуют
90	648800.47	2521648.93	данные отсутствуют	данные отсутствуют

Государственный регистратор		ФГИС ЕГРН
полное наименование должности	подпись	инициалы, фамилия

М.П.

Выписка из Единого государственного реестра недвижимости об объекте недвижимости
Описание местоположения земельного участка

Земельный участок			
<small>(вид объекта недвижимости)</small>			
Лист № __ Раздела 3.2	Всего листов раздела 3.2 : __	Всего разделов: __	Всего листов выписки: __
01.04.2021 № 99/2021/384742918			
Кадастровый номер:		29:22:000000:25(единое землепользование)	

Сведения о характерных точках границы земельного участка				
Система координат				
Зона №				
Номер точки	Координаты		Описание закрепления на местности	Средняя квадратическая погрешность определения координат характерных точек границ земельного участка, м
	X	Y		
1	2	3	4	5
91	648880.05	2521591.07	данные отсутствуют	данные отсутствуют
92	648953.93	2521512.86	данные отсутствуют	0.1
93	648943.92	2521503.58	данные отсутствуют	0.1
94	648939.69	2521499.68	данные отсутствуют	данные отсутствуют
95	648925.72	2521486.36	данные отсутствуют	0.1
96	648895.37	2521518.55	данные отсутствуют	0.1
97	648893.31	2521516.83	данные отсутствуют	0.1
98	648910.24	2521499.44	данные отсутствуют	0.1
99	648919.52	2521488.05	данные отсутствуют	0.1
100	649016.1	2521385.43	данные отсутствуют	0.1
101	649019.1	2521388.26	данные отсутствуют	0.1
102	649016.75	2521390.7	данные отсутствуют	0.1
103	649030.77	2521403.26	данные отсутствуют	0.1
104	649005.33	2521446.15	данные отсутствуют	0.1
105	649004.18	2521447.82	данные отсутствуют	0.1

Государственный регистратор		ФГИС ЕГРН
полное наименование должности	подпись	инициалы, фамилия

М.П.

Выписка из Единого государственного реестра недвижимости об объекте недвижимости
Описание местоположения земельного участка

Земельный участок			
(вид объекта недвижимости)			
Лист № __ Раздела 3.2	Всего листов раздела 3.2 : __	Всего разделов: __	Всего листов выписки: __
01.04.2021 № 99/2021/384742918			
Кадастровый номер:		29:22:000000:25(единое землепользование)	

Сведения о характерных точках границы земельного участка				
Система координат				
Зона №				
Номер точки	Координаты		Описание закрепления на местности	Средняя квадратическая погрешность определения координат характерных точек границ земельного участка, м
	X	Y		
1	2	3	4	5
106	649005.67	2521448.73	данные отсутствуют	данные отсутствуют
107	649010.92	2521450.12	данные отсутствуют	данные отсутствуют
108	649022.14	2521456.67	данные отсутствуют	данные отсутствуют
109	649031.87	2521457.71	данные отсутствуют	данные отсутствуют
110	649041.76	2521457.61	данные отсутствуют	данные отсутствуют
111	649052.54	2521448.9	данные отсутствуют	данные отсутствуют
112	649069.52	2521456.96	626002000000	данные отсутствуют
113	649073.38	2521449.16	данные отсутствуют	данные отсутствуют
114	649080.05	2521451.9	626003000000	данные отсутствуют
115	649094.3	2521419.31	626003000000	данные отсутствуют
116	649103.68	2521388.67	626003000000	данные отсутствуют
117	649091.2	2521385.84	626003000000	данные отсутствуют
118	649059.35	2521375.76	626003000000	данные отсутствуют
119	649016.94	2521362.85	626003000000	данные отсутствуют
120	648994.36	2521354.66	626003000000	данные отсутствуют

Государственный регистратор		ФГИС ЕГРН
полное наименование должности	подпись	инициалы, фамилия

М.П.

Выписка из Единого государственного реестра недвижимости об объекте недвижимости
Описание местоположения земельного участка

Земельный участок			
(вид объекта недвижимости)			
Лист № __ Раздела 3.2	Всего листов раздела 3.2 : __	Всего разделов: __	Всего листов выписки: __
01.04.2021 № 99/2021/384742918			
Кадастровый номер:		29:22:000000:25(единое землепользование)	

Сведения о характерных точках границы земельного участка				
Система координат				
Зона №				
Номер точки	Координаты		Описание закрепления на местности	Средняя квадратическая погрешность определения координат характерных точек границ земельного участка, м
	X	Y		
1	2	3	4	5
121	648949.53	2521336.42	626003000000	данные отсутствуют
122	648905.35	2521316.06	626003000000	0.3
123	648860.56	2521368.8	626003000000	данные отсутствуют
124	648866.87	2521371.04	данные отсутствуют	0.3
125	648844.62	2521397.67	данные отсутствуют	данные отсутствуют
126	648820.58	2521430.26	626003000000	данные отсутствуют
127	648689.66	2521568.68	данные отсутствуют	0.3
128	648619.24	2521660.7	626003000000	данные отсутствуют
129	648647.6	2521686.19	данные отсутствуют	0.3
130	648446.21	2521933.58	626003000000	данные отсутствуют
131	648380.3	2522010.78	626003000000	данные отсутствуют
132	648271.49	2522128.51	данные отсутствуют	0.3
133	648102.55	2522287.74	626003000000	данные отсутствуют
134	648091.79	2522294.23	626003000000	данные отсутствуют
135	648020.78	2522330.12	данные отсутствуют	0.3

Государственный регистратор		ФГИС ЕГРН
полное наименование должности	подпись	инициалы, фамилия

М.П.

Выписка из Единого государственного реестра недвижимости об объекте недвижимости
Описание местоположения земельного участка

Земельный участок			
(вид объекта недвижимости)			
Лист № __ Раздела 3.2	Всего листов раздела 3.2 : __	Всего разделов: __	Всего листов выписки: __
01.04.2021 № 99/2021/384742918			
Кадастровый номер:		29:22:000000:25(единое землепользование)	

Сведения о характерных точках границы земельного участка				
Система координат				
Зона №				
Номер точки	Координаты		Описание закрепления на местности	Средняя квадратическая погрешность определения координат характерных точек границ земельного участка, м
	X	Y		
1	2	3	4	5
136	647958.78	2522343.85	626003000000	данные отсутствуют
137	647850.99	2522359.19	626003000000	данные отсутствуют
138	647780.76	2522370.08	данные отсутствуют	0.3
139	647782.68	2522418.08	626003000000	данные отсутствуют
140	647819.42	2522409.25	626003000000	данные отсутствуют
141	647901.08	2522391.1	626003000000	данные отсутствуют
142	647969.51	2522379.3	626003000000	данные отсутствуют
143	647994.97	2522372.39	626003000000	данные отсутствуют
144	648072.42	2522339.07	626003000000	данные отсутствуют
145	648236.23	2522250.58	626003000000	данные отсутствуют
146	648248.38	2522224.91	626003000000	данные отсутствуют
147	648272.14	2522183.54	626003000000	данные отсутствуют
148	648275.37	2522185.38	626003000000	данные отсутствуют
149	648254.22	2522224.76	626003000000	данные отсутствуют
150	648244.87	2522253.62	626003000000	данные отсутствуют

Государственный регистратор		ФГИС ЕГРН
полное наименование должности	подпись	инициалы, фамилия

М.П.

Выписка из Единого государственного реестра недвижимости об объекте недвижимости
Описание местоположения земельного участка

Земельный участок			
(вид объекта недвижимости)			
Лист № __ Раздела 3.2	Всего листов раздела 3.2 : __	Всего разделов: __	Всего листов выписки: __
01.04.2021.№ 99/2021/384742918			
Кадастровый номер:		29:22:000000:25(единое землепользование)	

Сведения о характерных точках границы земельного участка				
Система координат				
Зона №				
Номер точки	Координаты		Описание закрепления на местности	Средняя квадратическая погрешность определения координат характерных точек границ земельного участка, м
	X	Y		
1	2	3	4	5
151	648237.07	2522290.28	626003000000	данные отсутствуют
152	648243.22	2522290.95	626003000000	данные отсутствуют
153	648249.79	2522253.35	626003000000	данные отсутствуют
154	648253.11	2522243.41	626003000000	данные отсутствуют
155	648274.33	2522202.05	626003000000	данные отсутствуют
156	648271.78	2522199.75	626003000000	данные отсутствуют
157	648289.54	2522178.28	626003000000	данные отсутствуют
158	648299.67	2522166.43	626003000000	данные отсутствуют
159	648308.43	2522158.72	626003000000	данные отсутствуют
160	648307.73	2522157.9	626003000000	данные отсутствуют
161	648323.58	2522138.95	626003000000	данные отсутствуют
162	648316.36	2521360.45	626003000000	данные отсутствуют
163	648244.52	2521411.91	626003000000	данные отсутствуют
164	648183.15	2521473.91	626003000000	данные отсутствуют
165	648124.89	2521542.67	626003000000	данные отсутствуют

Государственный регистратор		ФГИС ЕГРН
полное наименование должности	подпись	инициалы, фамилия

М.П.

Выписка из Единого государственного реестра недвижимости об объекте недвижимости
Описание местоположения земельного участка

Земельный участок			
(вид объекта недвижимости)			
Лист № __ Раздела 3.2	Всего листов раздела 3.2 : __	Всего разделов: __	Всего листов выписки: __
01.04.2021 № 99/2021/384742918			
Кадастровый номер:		29:22:000000:25(единое землепользование)	

Сведения о характерных точках границы земельного участка				
Система координат				
Зона №				
Номер точки	Координаты		Описание закрепления на местности	Средняя квадратическая погрешность определения координат характерных точек границ земельного участка, м
	X	Y		
1	2	3	4	5
166	648103.51	2521576.14	626003000000	данные отсутствуют
167	648045.22	2521678.88	626003000000	данные отсутствуют
168	647923.85	2521910.82	626003000000	данные отсутствуют
169	647806.43	2522130.25	626003000000	данные отсутствуют
170	647773.32	2522177.33	626003000000	данные отсутствуют
171	647698.57	2522270.08	626003000000	данные отсутствуют
172	647704.77	2522319.65	626003000000	данные отсутствуют
173	647775.02	2522242.75	626003000000	данные отсутствуют
174	647854.25	2522115.66	626003000000	данные отсутствуют
175	648029.19	2521786.81	626003000000	данные отсутствуют
176	648085.65	2521688.22	626003000000	данные отсутствуют
177	648077.02	2521681.91	626003000000	данные отсутствуют
178	648107.13	2521626.9	626003000000	данные отсутствуют
179	648115.77	2521619.35	626003000000	данные отсутствуют
180	648123.64	2521628.41	626003000000	данные отсутствуют

Государственный регистратор		ФГИС ЕГРН
полное наименование должности	подпись	инициалы, фамилия

М.П.

Выписка из Единого государственного реестра недвижимости об объекте недвижимости
Описание местоположения земельного участка

Земельный участок			
(вид объекта недвижимости)			
Лист № __ Раздела 3.2	Всего листов раздела 3.2 : __	Всего разделов: __	Всего листов выписки: __
01.04.2021.№ 99/2021/384742918			
Кадастровый номер:		29:22:000000:25(единое землепользование)	

Сведения о характерных точках границы земельного участка				
Система координат				
Зона №				
Номер точки	Координаты		Описание закрепления на местности	Средняя квадратическая погрешность определения координат характерных точек границ земельного участка, м
	X	Y		
1	2	3	4	5
181	648194.63	2521514.86	626003000000	данные отсутствуют
182	648246.53	2521466.07	626003000000	данные отсутствуют
183	648299.38	2521426.3	626003000000	данные отсутствуют
184	648353.3	2521390.06	626003000000	данные отсутствуют
185	648416.58	2521360.38	626003000000	данные отсутствуют
186	648417.13	2521361.63	данные отсутствуют	0.3
187	648418.64	2521365.05	данные отсутствуют	0.3
188	648448.15	2521353.94	626003000000	данные отсутствуют
189	648519.45	2521334.66	626003000000	данные отсутствуют
190	648581.54	2521326.69	626003000000	данные отсутствуют
191	648607.49	2521324.69	626003000000	данные отсутствуют
192	648698.21	2521332.95	626003000000	данные отсутствуют
193	648739.44	2521339.04	626003000000	данные отсутствуют
194	648842.77	2521362.49	626003000000	данные отсутствуют
195	648914.77	2521303.8	626003000000	данные отсутствуют

Государственный регистратор		ФГИС ЕГРН
полное наименование должности	подпись	инициалы, фамилия

М.П.

Выписка из Единого государственного реестра недвижимости об объекте недвижимости
Описание местоположения земельного участка

Земельный участок			
(вид объекта недвижимости)			
Лист № __ Раздела 3.2	Всего листов раздела 3.2 : __	Всего разделов: __	Всего листов выписки: __
01.04.2021 № 99/2021/384742918			
Кадастровый номер:		29:22:000000:25(единое землепользование)	

Сведения о характерных точках границы земельного участка				
Система координат				
Зона №				
Номер точки	Координаты		Описание закрепления на местности	Средняя квадратическая погрешность определения координат характерных точек границ земельного участка, м
	X	Y		
1	2	3	4	5
196	648879.99	2521280.7	626003000000	данные отсутствуют
197	648864.07	2521307.64	626003000000	данные отсутствуют
198	648847.8	2521302.45	626003000000	данные отсутствуют
199	648772.61	2521249.57	626003000000	данные отсутствуют
200	648738.56	2521251.59	626003000000	данные отсутствуют
201	648714.43	2521274.92	626003000000	данные отсутствуют
202	648713.47	2521281.26	626003000000	данные отсутствуют
203	648710.67	2521278.77	626003000000	данные отсутствуют
204	648707.15	2521283.5	626003000000	данные отсутствуют
205	648663.39	2521276.22	626003000000	данные отсутствуют
206	648592.02	2521276	626003000000	данные отсутствуют
207	648589.08	2521276.23	626003000000	данные отсутствуют
208	648552.04	2521279.11	626003000000	данные отсутствуют
209	648420.57	2521308.23	626003000000	данные отсутствуют
210	648419.09	2521308.68	626003000000	данные отсутствуют

Государственный регистратор		ФГИС ЕГРН
полное наименование должности	подпись	инициалы, фамилия

М.П.

Выписка из Единого государственного реестра недвижимости об объекте недвижимости
Описание местоположения земельного участка

Земельный участок			
(вид объекта недвижимости)			
Лист № __ Раздела 3.2	Всего листов раздела 3.2 : __	Всего разделов: __	Всего листов выписки: __
01.04.2021.№ 99/2021/384742918			
Кадастровый номер:		29:22:000000:25(единое землепользование)	

Сведения о характерных точках границы земельного участка				
Система координат				
Зона №				
Номер точки	Координаты		Описание закрепления на местности	Средняя квадратическая погрешность определения координат характерных точек границ земельного участка, м
	X	Y		
1	2	3	4	5
211	648411.33	2521311.03	данные отсутствуют	0.3
212	648365.11	2521333.44	626003000000	данные отсутствуют
213	646178.96	2523331.1	626003000000	данные отсутствуют
214	646190.2	2523328.07	626003000000	данные отсутствуют
215	646241.19	2523308.49	626003000000	данные отсутствуют
216	646289.23	2523297.24	626003000000	данные отсутствуют
217	646561.13	2523191.99	626003000000	данные отсутствуют
218	646671.15	2523152.16	626003000000	данные отсутствуют
219	646685.58	2523108.66	626003000000	0.3
220	646585.61	2523149.44	626003000000	данные отсутствуют
221	646559.44	2523156.21	626003000000	данные отсутствуют
222	646160.15	2523307.92	данные отсутствуют	0.3
223	646156.21	2523308.87	626003000000	данные отсутствуют
224	643954.54	2523983.94	626003000000	данные отсутствуют
225	643929.97	2523987.4	626003000000	данные отсутствуют

Государственный регистратор		ФГИС ЕГРН
полное наименование должности	подпись	инициалы, фамилия

М.П.

Выписка из Единого государственного реестра недвижимости об объекте недвижимости
Описание местоположения земельного участка

Земельный участок			
(вид объекта недвижимости)			
Лист № __ Раздела 3.2	Всего листов раздела 3.2 : __	Всего разделов: __	Всего листов выписки: __
01.04.2021 № 99/2021/384742918			
Кадастровый номер:		29:22:000000:25(единое землепользование)	

Сведения о характерных точках границы земельного участка				
Система координат				
Зона №				
Номер точки	Координаты		Описание закрепления на местности	Средняя квадратическая погрешность определения координат характерных точек границ земельного участка, м
	X	Y		
1	2	3	4	5
226	643927.78	2523999.71	данные отсутствуют	0.3
227	644031.78	2523988.29	626003000000	данные отсутствуют
228	644028.41	2523982.3	626003000000	данные отсутствуют
229	644040.08	2523975.48	626003000000	данные отсутствуют
230	644103.18	2523933.21	626003000000	данные отсутствуют
231	644133.65	2523903.71	данные отсутствуют	данные отсутствуют
232	644130.02	2523899.59	данные отсутствуют	0.1
233	644087.11	2523934.28	626003000000	данные отсутствуют
234	644021.83	2523962.22	626003000000	данные отсутствуют
235	643732.87	2524122.76	данные отсутствуют	данные отсутствуют
236	644552.43	2523473.29	626003000000	данные отсутствуют
237	644525.7	2523471.99	626003000000	данные отсутствуют
238	644433.67	2523486.32	626003000000	0.3
239	649052.2	2521277.35	626003000000	данные отсутствуют
240	649062.35	2521280.52	626003000000	данные отсутствуют

Государственный регистратор		ФГИС ЕГРН
полное наименование должности	подпись	инициалы, фамилия

М.П.

Выписка из Единого государственного реестра недвижимости об объекте недвижимости
Описание местоположения земельного участка

Земельный участок			
(вид объекта недвижимости)			
Лист № __ Раздела 3.2	Всего листов раздела 3.2 : __	Всего разделов: __	Всего листов выписки: __
01.04.2021 № 99/2021/384742918			
Кадастровый номер:		29:22:000000:25(единое землепользование)	

Сведения о характерных точках границы земельного участка				
Система координат				
Зона №				
Номер точки	Координаты		Описание закрепления на местности	Средняя квадратическая погрешность определения координат характерных точек границ земельного участка, м
	X	Y		
1	2	3	4	5
241	649082.92	2521300.26	626003000000	данные отсутствуют
242	649076.38	2521317.62	626003000000	данные отсутствуют
243	649095.62	2521323.29	626003000000	данные отсутствуют
244	649084.89	2521358.43	626003000000	данные отсутствуют
245	649098.41	2521362.32	626003000000	данные отсутствуют
246	649102.14	2521350.07	626003000000	данные отсутствуют
247	649104.07	2521350.69	626003000000	данные отсутствуют
248	649114.57	2521353.12	626003000000	данные отсутствуют
249	648919	2521306.62	626003000000	данные отсутствуют
250	648922.59	2521306.21	626003000000	данные отсутствуют
251	648925.6	2521306.55	626003000000	данные отсутствуют
252	648990.04	2521340.43	626003000000	данные отсутствуют
253	648992.41	2521337.12	данные отсутствуют	0.1
254	648992.71	2521336.71	данные отсутствуют	0.1
255	648994.93	2521331.59	данные отсутствуют	0.1

Государственный регистратор		ФГИС ЕГРН
полное наименование должности	подпись	инициалы, фамилия

М.П.

Выписка из Единого государственного реестра недвижимости об объекте недвижимости
Описание местоположения земельного участка

Земельный участок			
(вид объекта недвижимости)			
Лист № __ Раздела 3.2	Всего листов раздела 3.2 : __	Всего разделов: __	Всего листов выписки: __
01.04.2021 № 99/2021/384742918			
Кадастровый номер:		29:22:000000:25(единое землепользование)	

Сведения о характерных точках границы земельного участка				
Система координат				
Зона №				
Номер точки	Координаты		Описание закрепления на местности	Средняя квадратическая погрешность определения координат характерных точек границ земельного участка, м
	X	Y		
1	2	3	4	5
256	649025.13	2521268.85	данные отсутствуют	0.1
257	644554.56	2523514.85	626003000000	данные отсутствуют
258	644626.65	2523505.49	626003000000	данные отсутствуют
259	644820.16	2523487.18	626003000000	данные отсутствуют
260	644945.45	2523473.31	626003000000	данные отсутствуют
261	645069.95	2523461.96	626003000000	данные отсутствуют
262	645188.84	2523447.94	626003000000	данные отсутствуют
263	645416.8	2523423.78	626003000000	данные отсутствуют
264	645920.01	2523376.05	626003000000	данные отсутствуют
265	645927.36	2523371.08	626003000000	данные отсутствуют
266	646071.07	2523354.9	626003000000	данные отсутствуют
267	646126.38	2523345.32	626003000000	данные отсутствуют
268	646105.93	2523320.96	626003000000	данные отсутствуют
269	645965.92	2523338.65	626003000000	данные отсутствуют
270	645816.26	2523354.28	626003000000	данные отсутствуют

Государственный регистратор		ФГИС ЕГРН
полное наименование должности	подпись	инициалы, фамилия

М.П.

Выписка из Единого государственного реестра недвижимости об объекте недвижимости
Описание местоположения земельного участка

Земельный участок			
<small>(вид объекта недвижимости)</small>			
Лист № __ Раздела 3.2	Всего листов раздела 3.2 : __	Всего разделов: __	Всего листов выписки: __
01.04.2021.№ 99/2021/384742918			
Кадастровый номер:		29:22:000000:25(единое землепользование)	

Сведения о характерных точках границы земельного участка				
Система координат				
Зона №				
Номер точки	Координаты		Описание закрепления на местности	Средняя квадратическая погрешность определения координат характерных точек границ земельного участка, м
	X	Y		
1	2	3	4	5
271	645170.83	2523414.75	626003000000	данные отсутствуют
272	645068.59	2523426.05	626003000000	данные отсутствуют
273	644563.42	2523473.84	626003000000	данные отсутствуют
274	644555.84	2523473.46	626003000000	данные отсутствуют

Государственный регистратор		ФГИС ЕГРН
полное наименование должности	подпись	инициалы, фамилия

М.П.

Выписка из Единого государственного реестра недвижимости об объекте недвижимости
Сведения о частях земельного участка

Земельный участок			
(вид объекта недвижимости)			
Лист № ___ Раздела 4	Всего листов раздела 4 : ___	Всего разделов: ___	Всего листов выписки: ___
01.04.2021 № 99/2021/384742918			
Кадастровый номер:		29:22:000000:25(единое землепользование)	

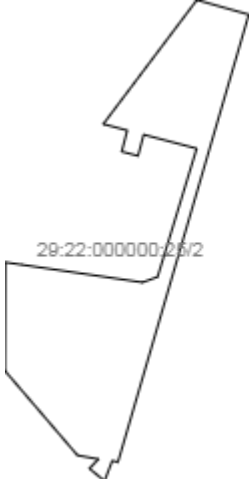
План (чертеж, схема) части земельного участка	Учетный номер части: <u>29:22:000000:25/2</u>
	
Масштаб 1: данные отсутствуют	Условные обозначения:

Государственный регистратор		ФГИС ЕГРН
полное наименование должности	подпись	инициалы, фамилия

М.П.

Выписка из Единого государственного реестра недвижимости об объекте недвижимости
Сведения о частях земельного участка

Земельный участок			
<small>(вид объекта недвижимости)</small>			
Лист № __ Раздела 4	Всего листов раздела 4 : __	Всего разделов: __	Всего листов выписки: __
01.04.2021.№ 99/2021/384742918			
Кадастровый номер:		29:22:000000:25(единое землепользование)	

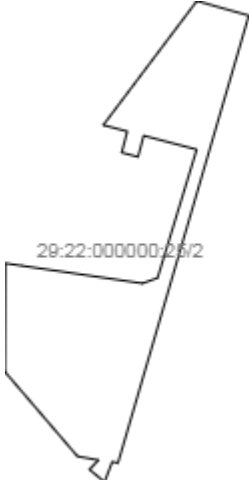
План (чертеж, схема) части земельного участка	Учетный номер части: 29:22:000000:25/2
	
Масштаб 1: данные отсутствуют	Условные обозначения:

Государственный регистратор		ФГИС ЕГРН
полное наименование должности	подпись	инициалы, фамилия

М.П.

Выписка из Единого государственного реестра недвижимости об объекте недвижимости
Сведения о частях земельного участка

Земельный участок			
<small>(вид объекта недвижимости)</small>			
Лист № __ Раздела 4	Всего листов раздела 4 : __	Всего разделов: __	Всего листов выписки: __
01.04.2021.№ 99/2021/384742918			
Кадастровый номер:		29:22:000000:25(единое землепользование)	

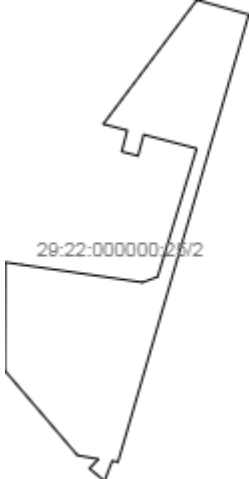
План (чертеж, схема) части земельного участка	Учетный номер части: 29:22:000000:25/2
	
Масштаб 1: данные отсутствуют	Условные обозначения:

Государственный регистратор		ФГИС ЕГРН
полное наименование должности	подпись	инициалы, фамилия

М.П.

Выписка из Единого государственного реестра недвижимости об объекте недвижимости
Сведения о частях земельного участка

Земельный участок			
(вид объекта недвижимости)			
Лист № __ Раздела 4	Всего листов раздела 4 : __	Всего разделов: __	Всего листов выписки: __
01.04.2021.№ 99/2021/384742918			
Кадастровый номер:		29:22:000000:25(единое землепользование)	

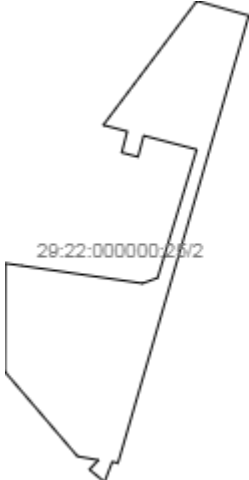
План (чертеж, схема) части земельного участка	Учетный номер части: 29:22:000000:25/2
	
Масштаб 1: данные отсутствуют	Условные обозначения:

Государственный регистратор		ФГИС ЕГРН
полное наименование должности	подпись	инициалы, фамилия

М.П.

Выписка из Единого государственного реестра недвижимости об объекте недвижимости
Сведения о частях земельного участка

Земельный участок			
<small>(вид объекта недвижимости)</small>			
Лист № __ Раздела 4	Всего листов раздела 4 : __	Всего разделов: __	Всего листов выписки: __
01.04.2021.№ 99/2021/384742918			
Кадастровый номер:		29:22:000000:25(единое землепользование)	

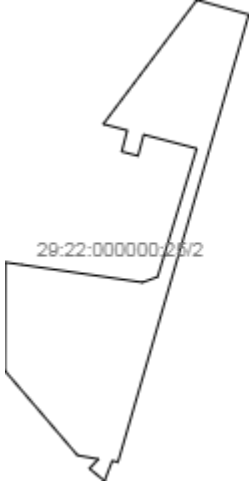
План (чертеж, схема) части земельного участка	Учетный номер части: 29:22:000000:25/2
	
Масштаб 1: данные отсутствуют	Условные обозначения:

Государственный регистратор		ФГИС ЕГРН
полное наименование должности	подпись	инициалы, фамилия

М.П.

Выписка из Единого государственного реестра недвижимости об объекте недвижимости
Сведения о частях земельного участка

Земельный участок			
<small>(вид объекта недвижимости)</small>			
Лист № __ Раздела 4	Всего листов раздела 4 : __	Всего разделов: __	Всего листов выписки: __
01.04.2021.№ 99/2021/384742918			
Кадастровый номер:		29:22:000000:25(единое землепользование)	

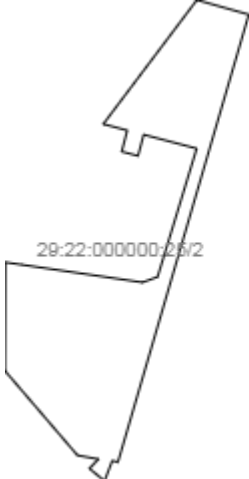
План (чертеж, схема) части земельного участка	Учетный номер части: 29:22:000000:25/2
	
Масштаб 1: данные отсутствуют	Условные обозначения:

Государственный регистратор		ФГИС ЕГРН
полное наименование должности	подпись	инициалы, фамилия

М.П.

Выписка из Единого государственного реестра недвижимости об объекте недвижимости
Сведения о частях земельного участка

Земельный участок			
<small>(вид объекта недвижимости)</small>			
Лист № __ Раздела 4	Всего листов раздела 4 : __	Всего разделов: __	Всего листов выписки: __
01.04.2021.№ 99/2021/384742918			
Кадастровый номер:		29:22:000000:25(единое землепользование)	

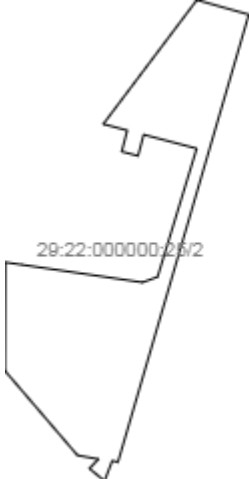
План (чертеж, схема) части земельного участка	Учетный номер части: 29:22:000000:25/2
	
Масштаб 1: данные отсутствуют	Условные обозначения:

Государственный регистратор		ФГИС ЕГРН
полное наименование должности	подпись	инициалы, фамилия

М.П.

Выписка из Единого государственного реестра недвижимости об объекте недвижимости
Сведения о частях земельного участка

Земельный участок			
<small>(вид объекта недвижимости)</small>			
Лист № __ Раздела 4	Всего листов раздела 4 : __	Всего разделов: __	Всего листов выписки: __
01.04.2021.№ 99/2021/384742918			
Кадастровый номер:		29:22:000000:25(единое землепользование)	

План (чертеж, схема) части земельного участка	Учетный номер части: 29:22:000000:25/2
	
Масштаб 1: данные отсутствуют	Условные обозначения:

Государственный регистратор		ФГИС ЕГРН
полное наименование должности	подпись	инициалы, фамилия

М.П.

Выписка из Единого государственного реестра недвижимости об объекте недвижимости
Сведения о частях земельного участка

Земельный участок			
(вид объекта недвижимости)			
Лист № __ Раздела 4	Всего листов раздела 4 : __	Всего разделов: __	Всего листов выписки: __
01.04.2021.№ 99/2021/384742918			
Кадастровый номер:		29:22:000000:25(единое землепользование)	

План (чертеж, схема) части земельного участка	Учетный номер части: 29:22:000000:25/3
	
Масштаб 1: данные отсутствуют	Условные обозначения:

Государственный регистратор		ФГИС ЕГРН
полное наименование должности	подпись	инициалы, фамилия

М.П.

Выписка из Единого государственного реестра недвижимости об объекте недвижимости
Сведения о частях земельного участка

Земельный участок			
<small>(вид объекта недвижимости)</small>			
Лист № __ Раздела 4	Всего листов раздела 4 : __	Всего разделов: __	Всего листов выписки: __
01.04.2021.№ 99/2021/384742918			
Кадастровый номер:		29:22:000000:25(единое землепользование)	

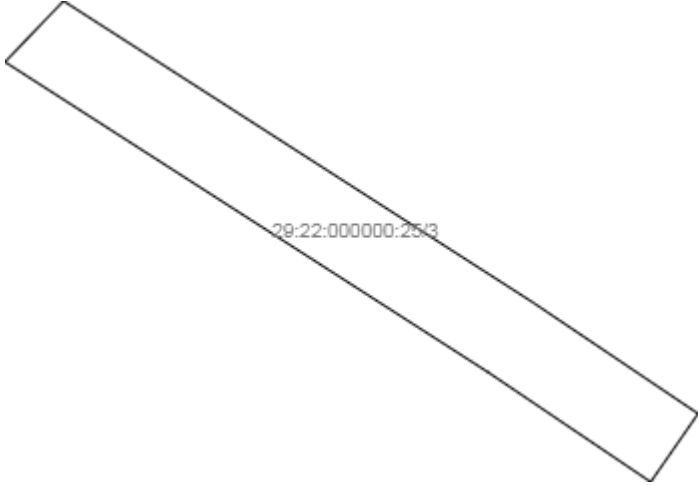
План (чертеж, схема) части земельного участка	Учетный номер части: 29:22:000000:25/3
	
Масштаб 1: данные отсутствуют	Условные обозначения:

Государственный регистратор		ФГИС ЕГРН
полное наименование должности	подпись	инициалы, фамилия

М.П.

Выписка из Единого государственного реестра недвижимости об объекте недвижимости
Сведения о частях земельного участка

Земельный участок			
<small>(вид объекта недвижимости)</small>			
Лист № __ Раздела 4	Всего листов раздела 4 : __	Всего разделов: __	Всего листов выписки: __
01.04.2021.№ 99/2021/384742918			
Кадастровый номер:		29:22:000000:25(единое землепользование)	

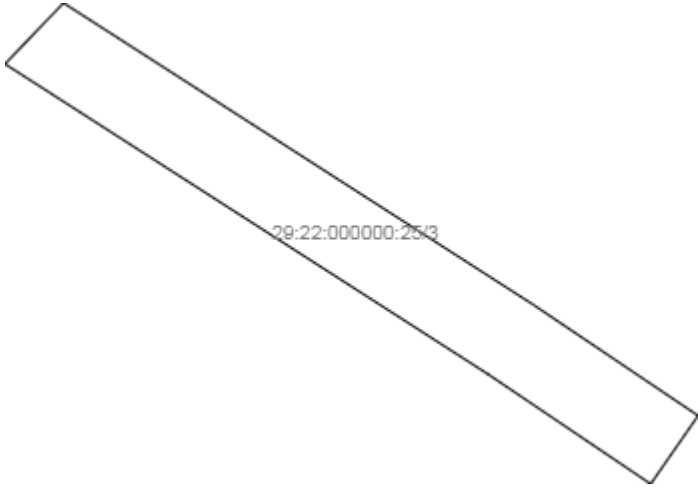
План (чертеж, схема) части земельного участка	Учетный номер части: 29:22:000000:25/3
	
Масштаб 1: данные отсутствуют	Условные обозначения:

Государственный регистратор		ФГИС ЕГРН
полное наименование должности	подпись	инициалы, фамилия

М.П.

Выписка из Единого государственного реестра недвижимости об объекте недвижимости
Сведения о частях земельного участка

Земельный участок			
<small>(вид объекта недвижимости)</small>			
Лист № __ Раздела 4	Всего листов раздела 4 : __	Всего разделов: __	Всего листов выписки: __
01.04.2021.№ 99/2021/384742918			
Кадастровый номер:		29:22:000000:25(единое землепользование)	

План (чертеж, схема) части земельного участка	Учетный номер части: 29:22:000000:25/3
	
Масштаб 1: данные отсутствуют	Условные обозначения:

Государственный регистратор		ФГИС ЕГРН
полное наименование должности	подпись	инициалы, фамилия

М.П.

Выписка из Единого государственного реестра недвижимости об объекте недвижимости
Сведения о частях земельного участка

Земельный участок			
<small>(вид объекта недвижимости)</small>			
Лист № __ Раздела 4	Всего листов раздела 4 : __	Всего разделов: __	Всего листов выписки: __
01.04.2021.№ 99/2021/384742918			
Кадастровый номер:		29:22:000000:25(единое землепользование)	

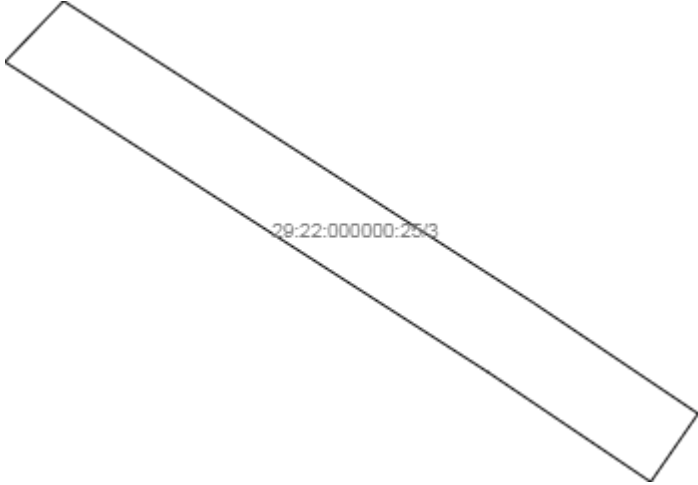
План (чертеж, схема) части земельного участка	Учетный номер части: 29:22:000000:25/3
	
Масштаб 1: данные отсутствуют	Условные обозначения:

Государственный регистратор		ФГИС ЕГРН
полное наименование должности	подпись	инициалы, фамилия

М.П.

Выписка из Единого государственного реестра недвижимости об объекте недвижимости
Сведения о частях земельного участка

Земельный участок			
<small>(вид объекта недвижимости)</small>			
Лист № __ Раздела 4	Всего листов раздела 4 : __	Всего разделов: __	Всего листов выписки: __
01.04.2021.№ 99/2021/384742918			
Кадастровый номер:		29:22:000000:25(единое землепользование)	

План (чертеж, схема) части земельного участка	Учетный номер части: 29:22:000000:25/3
	
Масштаб 1: данные отсутствуют	Условные обозначения:

Государственный регистратор		ФГИС ЕГРН
полное наименование должности	подпись	инициалы, фамилия

М.П.

Выписка из Единого государственного реестра недвижимости об объекте недвижимости
Сведения о частях земельного участка

Земельный участок			
(вид объекта недвижимости)			
Лист № __ Раздела 4	Всего листов раздела 4 : __	Всего разделов: __	Всего листов выписки: __
01.04.2021.№ 99/2021/384742918			
Кадастровый номер:		29:22:000000:25(единое землепользование)	

План (чертеж, схема) части земельного участка	Учетный номер части: 29:22:000000:25/3
	
Масштаб 1: данные отсутствуют	Условные обозначения:

Государственный регистратор		ФГИС ЕГРН
полное наименование должности	подпись	инициалы, фамилия

М.П.

Выписка из Единого государственного реестра недвижимости об объекте недвижимости
Сведения о частях земельного участка

Земельный участок			
<small>(вид объекта недвижимости)</small>			
Лист № __ Раздела 4	Всего листов раздела 4 : __	Всего разделов: __	Всего листов выписки: __
01.04.2021.№ 99/2021/384742918			
Кадастровый номер:		29:22:000000:25(единое землепользование)	

План (чертеж, схема) части земельного участка	Учетный номер части: 29:22:000000:25/3
	
Масштаб 1: данные отсутствуют	Условные обозначения:

Государственный регистратор		ФГИС ЕГРН
полное наименование должности	подпись	инициалы, фамилия

М.П.

Выписка из Единого государственного реестра недвижимости об объекте недвижимости
Сведения о частях земельного участка

Земельный участок			
(вид объекта недвижимости)			
Лист № __ Раздела 4	Всего листов раздела 4 : __	Всего разделов: __	Всего листов выписки: __
01.04.2021.№ 99/2021/384742918			
Кадастровый номер:		29:22:000000:25(единое землепользование)	

План (чертеж, схема) части земельного участка	Учетный номер части: 29:22:000000:25/4
	
Масштаб 1: данные отсутствуют	Условные обозначения:

Государственный регистратор		ФГИС ЕГРН
полное наименование должности	подпись	инициалы, фамилия

М.П.

Выписка из Единого государственного реестра недвижимости об объекте недвижимости
Сведения о частях земельного участка

Земельный участок			
<small>(вид объекта недвижимости)</small>			
Лист № __ Раздела 4	Всего листов раздела 4 : __	Всего разделов: __	Всего листов выписки: __
01.04.2021.№ 99/2021/384742918			
Кадастровый номер:		29:22:000000:25(единое землепользование)	

План (чертеж, схема) части земельного участка	Учетный номер части: 29:22:000000:25/4
	
Масштаб 1: данные отсутствуют	Условные обозначения:

Государственный регистратор		ФГИС ЕГРН
полное наименование должности	подпись	инициалы, фамилия

М.П.

Выписка из Единого государственного реестра недвижимости об объекте недвижимости
Сведения о частях земельного участка

Земельный участок			
(вид объекта недвижимости)			
Лист № __ Раздела 4	Всего листов раздела 4 : __	Всего разделов: __	Всего листов выписки: __
01.04.2021.№ 99/2021/384742918			
Кадастровый номер:		29:22:000000:25(единое землепользование)	

План (чертеж, схема) части земельного участка	Учетный номер части: 29:22:000000:25/4
	
Масштаб 1: данные отсутствуют	Условные обозначения:

Государственный регистратор		ФГИС ЕГРН
полное наименование должности	подпись	инициалы, фамилия

М.П.

Выписка из Единого государственного реестра недвижимости об объекте недвижимости
Сведения о частях земельного участка

Земельный участок			
<small>(вид объекта недвижимости)</small>			
Лист № __ Раздела 4	Всего листов раздела 4 : __	Всего разделов: __	Всего листов выписки: __
01.04.2021.№ 99/2021/384742918			
Кадастровый номер:		29:22:000000:25(единое землепользование)	

План (чертеж, схема) части земельного участка	Учетный номер части: 29:22:000000:25/4
	
Масштаб 1: данные отсутствуют	Условные обозначения:

Государственный регистратор		ФГИС ЕГРН
полное наименование должности	подпись	инициалы, фамилия

М.П.

Выписка из Единого государственного реестра недвижимости об объекте недвижимости
Сведения о частях земельного участка

Земельный участок			
<small>(вид объекта недвижимости)</small>			
Лист № __ Раздела 4	Всего листов раздела 4 : __	Всего разделов: __	Всего листов выписки: __
01.04.2021.№ 99/2021/384742918			
Кадастровый номер:		29:22:000000:25(единое землепользование)	

План (чертеж, схема) части земельного участка	Учетный номер части: 29:22:000000:25/4
	
Масштаб 1: данные отсутствуют	Условные обозначения:

Государственный регистратор		ФГИС ЕГРН
полное наименование должности	подпись	инициалы, фамилия

М.П.

Выписка из Единого государственного реестра недвижимости об объекте недвижимости
Сведения о частях земельного участка

Земельный участок			
<small>(вид объекта недвижимости)</small>			
Лист № __ Раздела 4	Всего листов раздела 4 : __	Всего разделов: __	Всего листов выписки: __
01.04.2021.№ 99/2021/384742918			
Кадастровый номер:		29:22:000000:25(единое землепользование)	

План (чертеж, схема) части земельного участка	Учетный номер части: 29:22:000000:25/4
	
Масштаб 1: данные отсутствуют	Условные обозначения:

Государственный регистратор		ФГИС ЕГРН
полное наименование должности	подпись	инициалы, фамилия

М.П.

Выписка из Единого государственного реестра недвижимости об объекте недвижимости
Сведения о частях земельного участка

Земельный участок			
(вид объекта недвижимости)			
Лист № __ Раздела 4	Всего листов раздела 4 : __	Всего разделов: __	Всего листов выписки: __
01.04.2021.№ 99/2021/384742918			
Кадастровый номер:		29:22:000000:25(единое землепользование)	

План (чертеж, схема) части земельного участка	Учетный номер части: 29:22:000000:25/4
	
Масштаб 1: данные отсутствуют	Условные обозначения:

Государственный регистратор		ФГИС ЕГРН
полное наименование должности	подпись	инициалы, фамилия

М.П.

Выписка из Единого государственного реестра недвижимости об объекте недвижимости
Сведения о частях земельного участка

Земельный участок			
<small>(вид объекта недвижимости)</small>			
Лист № __ Раздела 4	Всего листов раздела 4 : __	Всего разделов: __	Всего листов выписки: __
01.04.2021.№ 99/2021/384742918			
Кадастровый номер:		29:22:000000:25(единое землепользование)	


План (чертеж, схема) части земельного участка	Учетный номер части: 29:22:000000:25/4
	
Масштаб 1: данные отсутствуют	Условные обозначения:

Государственный регистратор		ФГИС ЕГРН
полное наименование должности	подпись	инициалы, фамилия

М.П.

Выписка из Единого государственного реестра недвижимости об объекте недвижимости
Сведения о частях земельного участка

Земельный участок			
<small>(вид объекта недвижимости)</small>			
Лист № __ Раздела 4	Всего листов раздела 4 : __	Всего разделов: __	Всего листов выписки: __
01.04.2021.№ 99/2021/384742918			
Кадастровый номер:		29:22:000000:25(единое землепользование)	


План (чертеж, схема) части земельного участка	Учетный номер части: 29:22:000000:25/5
	
Масштаб 1: данные отсутствуют	Условные обозначения:

Государственный регистратор		ФГИС ЕГРН
полное наименование должности	подпись	инициалы, фамилия

М.П.

Выписка из Единого государственного реестра недвижимости об объекте недвижимости
Сведения о частях земельного участка

Земельный участок			
<small>(вид объекта недвижимости)</small>			
Лист № ___ Раздела 4	Всего листов раздела 4 : ___	Всего разделов: ___	Всего листов выписки: ___
01.04.2021.№ 99/2021/384742918			
Кадастровый номер:		29:22:000000:25(единое землепользование)	


План (чертеж, схема) части земельного участка	Учетный номер части: 29:22:000000:25/5
	
Масштаб 1: данные отсутствуют	Условные обозначения:

Государственный регистратор		ФГИС ЕГРН
полное наименование должности	подпись	инициалы, фамилия

М.П.

Выписка из Единого государственного реестра недвижимости об объекте недвижимости
Сведения о частях земельного участка

Земельный участок			
(вид объекта недвижимости)			
Лист № __ Раздела 4	Всего листов раздела 4 : __	Всего разделов: __	Всего листов выписки: __
01.04.2021.№ 99/2021/384742918			
Кадастровый номер:		29:22:000000:25(единое землепользование)	


План (чертеж, схема) части земельного участка	Учетный номер части: 29:22:000000:25/5
	
Масштаб 1: данные отсутствуют	Условные обозначения:

Государственный регистратор		ФГИС ЕГРН
полное наименование должности	подпись	инициалы, фамилия

М.П.

Выписка из Единого государственного реестра недвижимости об объекте недвижимости
Сведения о частях земельного участка

Земельный участок			
(вид объекта недвижимости)			
Лист № __ Раздела 4	Всего листов раздела 4 : __	Всего разделов: __	Всего листов выписки: __
01.04.2021.№ 99/2021/384742918			
Кадастровый номер:		29:22:000000:25(единое землепользование)	


План (чертеж, схема) части земельного участка	Учетный номер части: 29:22:000000:25/5
	
Масштаб 1: данные отсутствуют	Условные обозначения:

Государственный регистратор		ФГИС ЕГРН
полное наименование должности	подпись	инициалы, фамилия

М.П.

Выписка из Единого государственного реестра недвижимости об объекте недвижимости
Сведения о частях земельного участка

Земельный участок			
<small>(вид объекта недвижимости)</small>			
Лист № __ Раздела 4	Всего листов раздела 4 : __	Всего разделов: __	Всего листов выписки: __
01.04.2021.№ 99/2021/384742918			
Кадастровый номер:		29:22:000000:25(единое землепользование)	


План (чертеж, схема) части земельного участка	Учетный номер части: 29:22:000000:25/5
	
Масштаб 1: данные отсутствуют	Условные обозначения:

Государственный регистратор		ФГИС ЕГРН
полное наименование должности	подпись	инициалы, фамилия

М.П.

Выписка из Единого государственного реестра недвижимости об объекте недвижимости
Сведения о частях земельного участка

Земельный участок			
(вид объекта недвижимости)			
Лист № __ Раздела 4	Всего листов раздела 4 : __	Всего разделов: __	Всего листов выписки: __
01.04.2021.№ 99/2021/384742918			
Кадастровый номер:		29:22:000000:25(единое землепользование)	


План (чертеж, схема) части земельного участка	Учетный номер части: 29:22:000000:25/5
	
Масштаб 1: данные отсутствуют	Условные обозначения:

Государственный регистратор		ФГИС ЕГРН
полное наименование должности	подпись	инициалы, фамилия

М.П.

Выписка из Единого государственного реестра недвижимости об объекте недвижимости
Сведения о частях земельного участка

Земельный участок			
(вид объекта недвижимости)			
Лист № __ Раздела 4	Всего листов раздела 4 : __	Всего разделов: __	Всего листов выписки: __
01.04.2021.№ 99/2021/384742918			
Кадастровый номер:		29:22:000000:25(единое землепользование)	


План (чертеж, схема) части земельного участка	Учетный номер части: 29:22:000000:25/5
	
Масштаб 1: данные отсутствуют	Условные обозначения:

Государственный регистратор		ФГИС ЕГРН
полное наименование должности	подпись	инициалы, фамилия

М.П.

Выписка из Единого государственного реестра недвижимости об объекте недвижимости
Сведения о частях земельного участка

Земельный участок			
<small>(вид объекта недвижимости)</small>			
Лист № __ Раздела 4	Всего листов раздела 4 : __	Всего разделов: __	Всего листов выписки: __
01.04.2021.№ 99/2021/384742918			
Кадастровый номер:		29:22:000000:25(единое землепользование)	


План (чертеж, схема) части земельного участка	Учетный номер части: 29:22:000000:25/5
	
Масштаб 1: данные отсутствуют	Условные обозначения:

Государственный регистратор		ФГИС ЕГРН
полное наименование должности	подпись	инициалы, фамилия

М.П.

Выписка из Единого государственного реестра недвижимости об объекте недвижимости
Сведения о частях земельного участка

Земельный участок			
(вид объекта недвижимости)			
Лист № __ Раздела 4	Всего листов раздела 4 : __	Всего разделов: __	Всего листов выписки: __
01.04.2021.№ 99/2021/384742918			
Кадастровый номер:		29:22:000000:25(единое землепользование)	

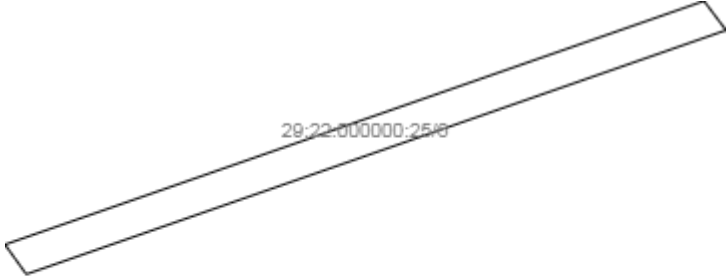
План (чертеж, схема) части земельного участка	Учетный номер части: 29:22:000000:25/6
	
Масштаб 1: данные отсутствуют	Условные обозначения:

Государственный регистратор		ФГИС ЕГРН
полное наименование должности	подпись	инициалы, фамилия

М.П.

Выписка из Единого государственного реестра недвижимости об объекте недвижимости
Сведения о частях земельного участка

Земельный участок			
<small>(вид объекта недвижимости)</small>			
Лист № __ Раздела 4	Всего листов раздела 4 : __	Всего разделов: __	Всего листов выписки: __
01.04.2021 № 99/2021/384742918			
Кадастровый номер:		29:22:000000:25(единое землепользование)	

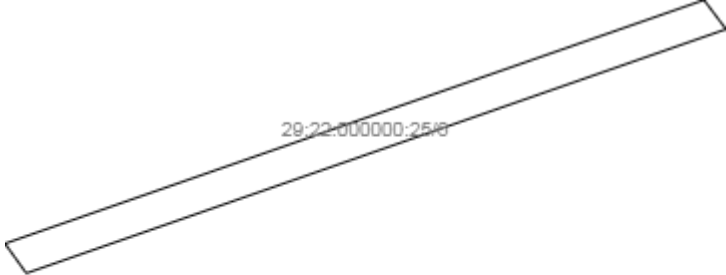
План (чертеж, схема) части земельного участка	Учетный номер части: 29:22:000000:25/6
	
Масштаб 1: данные отсутствуют	Условные обозначения:

Государственный регистратор		ФГИС ЕГРН
полное наименование должности	подпись	инициалы, фамилия

М.П.

Выписка из Единого государственного реестра недвижимости об объекте недвижимости
Сведения о частях земельного участка

Земельный участок			
<small>(вид объекта недвижимости)</small>			
Лист № __ Раздела 4	Всего листов раздела 4 : __	Всего разделов: __	Всего листов выписки: __
01.04.2021.№ 99/2021/384742918			
Кадастровый номер:		29:22:000000:25(единое землепользование)	


План (чертеж, схема) части земельного участка	Учетный номер части: 29:22:000000:25/6
	
Масштаб 1: данные отсутствуют	Условные обозначения:

Государственный регистратор		ФГИС ЕГРН
полное наименование должности	подпись	инициалы, фамилия

М.П.

Выписка из Единого государственного реестра недвижимости об объекте недвижимости
Сведения о частях земельного участка

Земельный участок			
(вид объекта недвижимости)			
Лист № __ Раздела 4	Всего листов раздела 4 : __	Всего разделов: __	Всего листов выписки: __
01.04.2021.№ 99/2021/384742918			
Кадастровый номер:		29:22:000000:25(единое землепользование)	

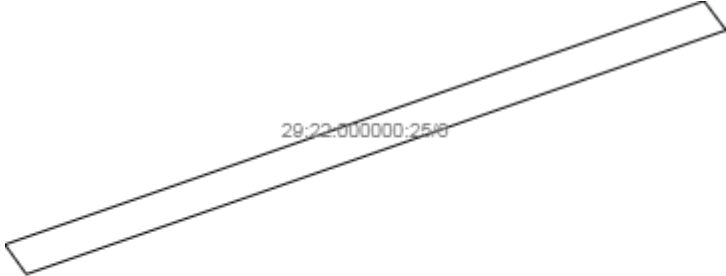
План (чертеж, схема) части земельного участка	Учетный номер части: 29:22:000000:25/6
	
Масштаб 1: данные отсутствуют	Условные обозначения:

Государственный регистратор		ФГИС ЕГРН
полное наименование должности	подпись	инициалы, фамилия

М.П.

Выписка из Единого государственного реестра недвижимости об объекте недвижимости
Сведения о частях земельного участка

Земельный участок			
<small>(вид объекта недвижимости)</small>			
Лист № __ Раздела 4	Всего листов раздела 4 : __	Всего разделов: __	Всего листов выписки: __
01.04.2021.№ 99/2021/384742918			
Кадастровый номер:		29:22:000000:25(единое землепользование)	

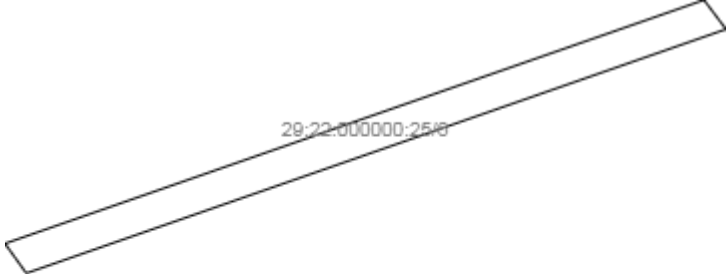
План (чертеж, схема) части земельного участка	Учетный номер части: 29:22:000000:25/6
	
Масштаб 1: данные отсутствуют	Условные обозначения:

Государственный регистратор		ФГИС ЕГРН
полное наименование должности	подпись	инициалы, фамилия

М.П.

Выписка из Единого государственного реестра недвижимости об объекте недвижимости
Сведения о частях земельного участка

Земельный участок			
<small>(вид объекта недвижимости)</small>			
Лист № __ Раздела 4	Всего листов раздела 4 : __	Всего разделов: __	Всего листов выписки: __
01.04.2021.№ 99/2021/384742918			
Кадастровый номер:		29:22:000000:25(единое землепользование)	

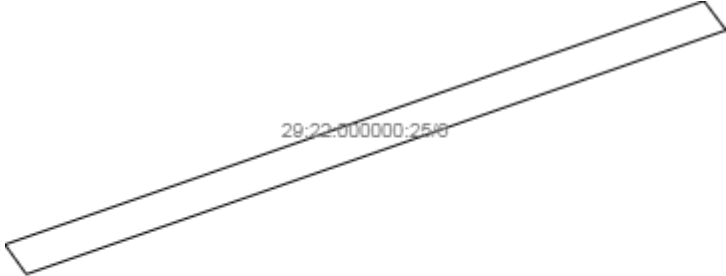
План (чертеж, схема) части земельного участка	Учетный номер части: 29:22:000000:25/6
	
Масштаб 1: данные отсутствуют	Условные обозначения:

Государственный регистратор		ФГИС ЕГРН
полное наименование должности	подпись	инициалы, фамилия

М.П.

Выписка из Единого государственного реестра недвижимости об объекте недвижимости
Сведения о частях земельного участка

Земельный участок			
<small>(вид объекта недвижимости)</small>			
Лист № __ Раздела 4	Всего листов раздела 4 : __	Всего разделов: __	Всего листов выписки: __
01.04.2021.№ 99/2021/384742918			
Кадастровый номер:		29:22:000000:25(единое землепользование)	

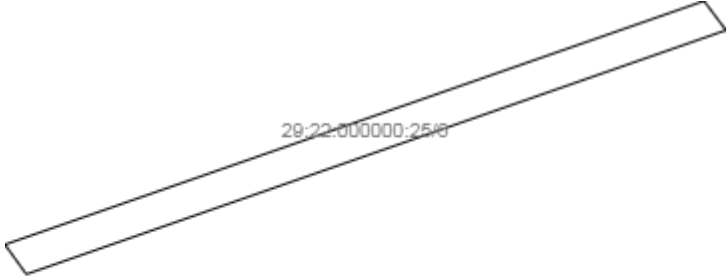
План (чертеж, схема) части земельного участка	Учетный номер части: 29:22:000000:25/6
	
Масштаб 1: данные отсутствуют	Условные обозначения:

Государственный регистратор		ФГИС ЕГРН
полное наименование должности	подпись	инициалы, фамилия

М.П.

Выписка из Единого государственного реестра недвижимости об объекте недвижимости
Сведения о частях земельного участка

Земельный участок			
<small>(вид объекта недвижимости)</small>			
Лист № __ Раздела 4	Всего листов раздела 4 : __	Всего разделов: __	Всего листов выписки: __
01.04.2021 № 99/2021/384742918			
Кадастровый номер:		29:22:000000:25(единое землепользование)	

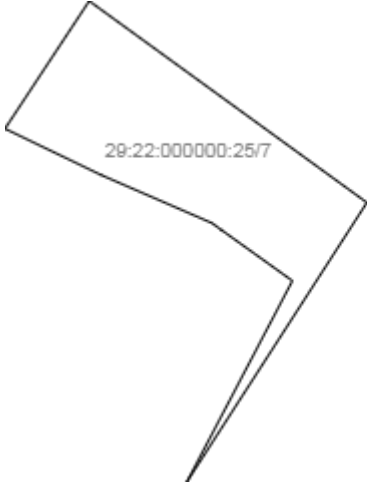
План (чертеж, схема) части земельного участка	Учетный номер части: 29:22:000000:25/6
	
Масштаб 1: данные отсутствуют	Условные обозначения:

Государственный регистратор		ФГИС ЕГРН
полное наименование должности	подпись	инициалы, фамилия

М.П.

Выписка из Единого государственного реестра недвижимости об объекте недвижимости
Сведения о частях земельного участка

Земельный участок			
(вид объекта недвижимости)			
Лист № __ Раздела 4	Всего листов раздела 4 : __	Всего разделов: __	Всего листов выписки: __
01.04.2021 № 99/2021/384742918			
Кадастровый номер:		29:22:000000:25(единое землепользование)	

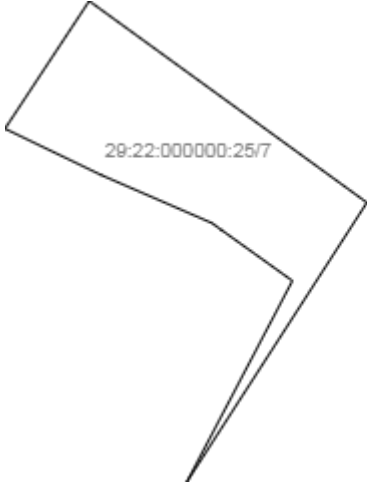
План (чертеж, схема) части земельного участка	Учетный номер части: 29:22:000000:25/7
	
Масштаб 1: данные отсутствуют	Условные обозначения:

Государственный регистратор		ФГИС ЕГРН
полное наименование должности	подпись	инициалы, фамилия

М.П.

Выписка из Единого государственного реестра недвижимости об объекте недвижимости
Сведения о частях земельного участка

Земельный участок			
<small>(вид объекта недвижимости)</small>			
Лист № __ Раздела 4	Всего листов раздела 4 : __	Всего разделов: __	Всего листов выписки: __
01.04.2021 № 99/2021/384742918			
Кадастровый номер:		29:22:000000:25(единое землепользование)	

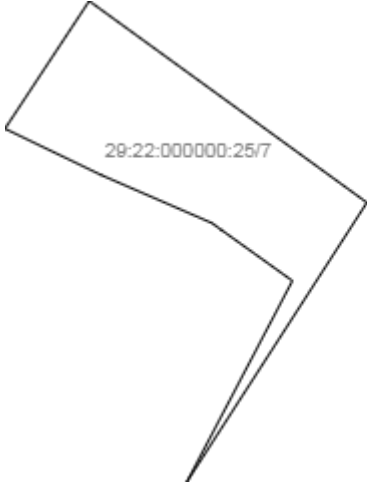
План (чертеж, схема) части земельного участка	Учетный номер части: 29:22:000000:25/7
	
Масштаб 1: данные отсутствуют	Условные обозначения:

Государственный регистратор		ФГИС ЕГРН
полное наименование должности	подпись	инициалы, фамилия

М.П.

Выписка из Единого государственного реестра недвижимости об объекте недвижимости
Сведения о частях земельного участка

Земельный участок			
<small>(вид объекта недвижимости)</small>			
Лист № __ Раздела 4	Всего листов раздела 4 : __	Всего разделов: __	Всего листов выписки: __
01.04.2021 № 99/2021/384742918			
Кадастровый номер:		29:22:000000:25(единое землепользование)	

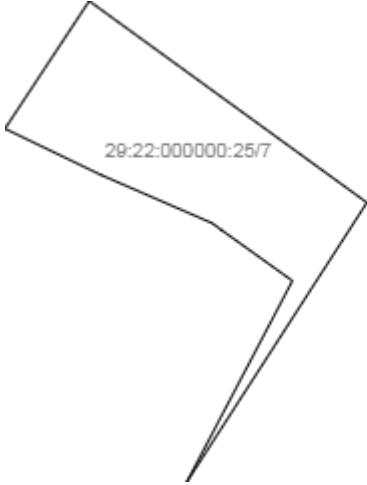
План (чертеж, схема) части земельного участка	Учетный номер части: 29:22:000000:25/7
	
Масштаб 1: данные отсутствуют	Условные обозначения:

Государственный регистратор		ФГИС ЕГРН
полное наименование должности	подпись	инициалы, фамилия

М.П.

Выписка из Единого государственного реестра недвижимости об объекте недвижимости
Сведения о частях земельного участка

Земельный участок			
(вид объекта недвижимости)			
Лист № __ Раздела 4	Всего листов раздела 4 : __	Всего разделов: __	Всего листов выписки: __
01.04.2021.№ 99/2021/384742918			
Кадастровый номер:		29:22:000000:25(единое землепользование)	

План (чертеж, схема) части земельного участка		Учетный номер части: 29:22:000000:25/7	
			
Масштаб 1: данные отсутствуют	Условные обозначения:		

Государственный регистратор		ФГИС ЕГРН
полное наименование должности	подпись	инициалы, фамилия

М.П.

Выписка из Единого государственного реестра недвижимости об объекте недвижимости
Сведения о частях земельного участка

Земельный участок			
<small>(вид объекта недвижимости)</small>			
Лист № __ Раздела 4	Всего листов раздела 4 : __	Всего разделов: __	Всего листов выписки: __
01.04.2021 № 99/2021/384742918			
Кадастровый номер:		29:22:000000:25(единое землепользование)	

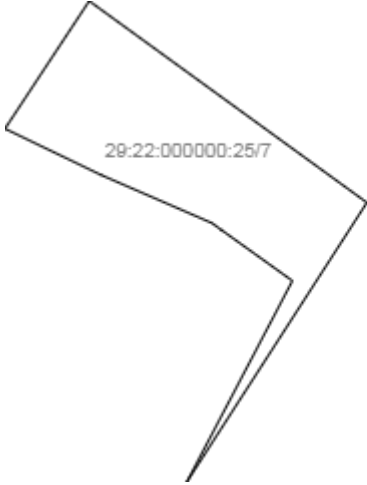
План (чертеж, схема) части земельного участка	Учетный номер части: 29:22:000000:25/7
	
Масштаб 1: данные отсутствуют	Условные обозначения:

Государственный регистратор		ФГИС ЕГРН
полное наименование должности	подпись	инициалы, фамилия

М.П.

Выписка из Единого государственного реестра недвижимости об объекте недвижимости
Сведения о частях земельного участка

Земельный участок			
(вид объекта недвижимости)			
Лист № __ Раздела 4	Всего листов раздела 4 : __	Всего разделов: __	Всего листов выписки: __
01.04.2021 № 99/2021/384742918			
Кадастровый номер:		29:22:000000:25(единое землепользование)	

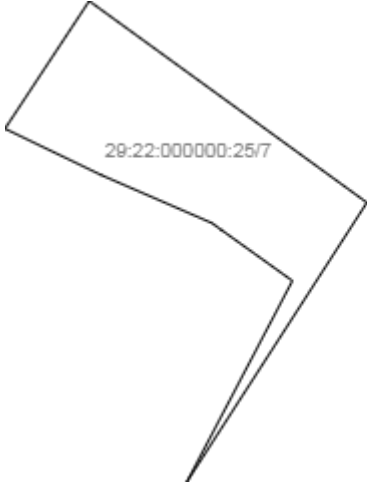
План (чертеж, схема) части земельного участка		Учетный номер части: 29:22:000000:25/7	
			
Масштаб 1: данные отсутствуют	Условные обозначения:		

Государственный регистратор		ФГИС ЕГРН
полное наименование должности	подпись	инициалы, фамилия

М.П.

Выписка из Единого государственного реестра недвижимости об объекте недвижимости
Сведения о частях земельного участка

Земельный участок			
(вид объекта недвижимости)			
Лист № __ Раздела 4	Всего листов раздела 4 : __	Всего разделов: __	Всего листов выписки: __
01.04.2021 № 99/2021/384742918			
Кадастровый номер:		29:22:000000:25(единое землепользование)	

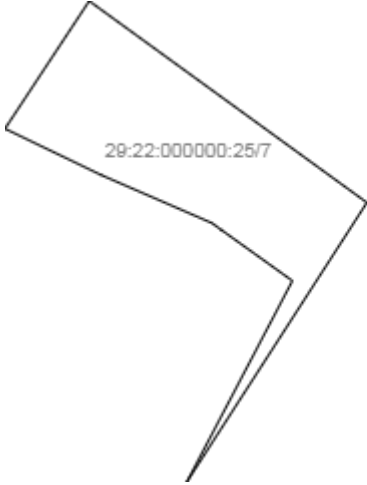
План (чертеж, схема) части земельного участка	Учетный номер части: 29:22:000000:25/7
	
Масштаб 1: данные отсутствуют	Условные обозначения:

Государственный регистратор		ФГИС ЕГРН
полное наименование должности	подпись	инициалы, фамилия

М.П.

Выписка из Единого государственного реестра недвижимости об объекте недвижимости
Сведения о частях земельного участка

Земельный участок			
(вид объекта недвижимости)			
Лист № __ Раздела 4	Всего листов раздела 4 : __	Всего разделов: __	Всего листов выписки: __
01.04.2021.№ 99/2021/384742918			
Кадастровый номер:		29:22:000000:25(единое землепользование)	


План (чертеж, схема) части земельного участка	Учетный номер части: 29:22:000000:25/7
	
Масштаб 1: данные отсутствуют	Условные обозначения:

Государственный регистратор		ФГИС ЕГРН
полное наименование должности	подпись	инициалы, фамилия

М.П.

Выписка из Единого государственного реестра недвижимости об объекте недвижимости
Сведения о частях земельного участка

Земельный участок			
(вид объекта недвижимости)			
Лист № __ Раздела 4	Всего листов раздела 4 : __	Всего разделов: __	Всего листов выписки: __
01.04.2021.№ 99/2021/384742918			
Кадастровый номер:		29:22:000000:25(единое землепользование)	


План (чертеж, схема) части земельного участка	Учетный номер части: 29:22:000000:25/8		
			
Масштаб 1: данные отсутствуют	Условные обозначения:		

Государственный регистратор		ФГИС ЕГРН
полное наименование должности	подпись	инициалы, фамилия

М.П.

Выписка из Единого государственного реестра недвижимости об объекте недвижимости
Сведения о частях земельного участка

Земельный участок			
<small>(вид объекта недвижимости)</small>			
Лист № __ Раздела 4	Всего листов раздела 4 : __	Всего разделов: __	Всего листов выписки: __
01.04.2021.№ 99/2021/384742918			
Кадастровый номер:		29:22:000000:25(единое землепользование)	

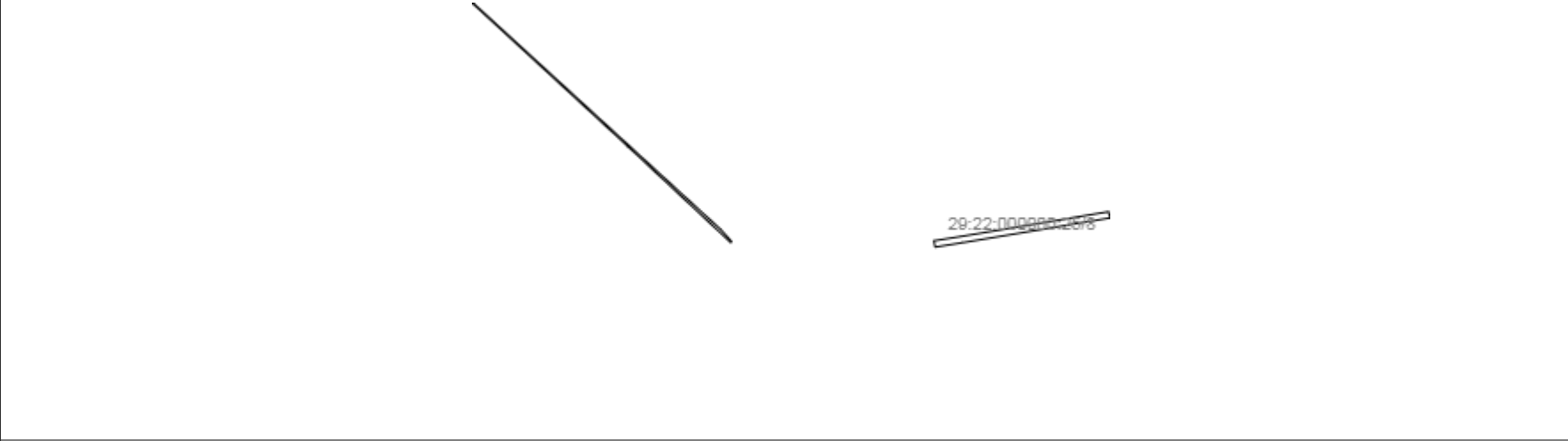
План (чертеж, схема) части земельного участка	Учетный номер части: 29:22:000000:25/8
	
Масштаб 1: данные отсутствуют	Условные обозначения:

Государственный регистратор		ФГИС ЕГРН
полное наименование должности	подпись	инициалы, фамилия

М.П.

Выписка из Единого государственного реестра недвижимости об объекте недвижимости
Сведения о частях земельного участка

Земельный участок			
<small>(вид объекта недвижимости)</small>			
Лист № __ Раздела 4	Всего листов раздела 4 : __	Всего разделов: __	Всего листов выписки: __
01.04.2021.№ 99/2021/384742918			
Кадастровый номер:		29:22:000000:25(единое землепользование)	

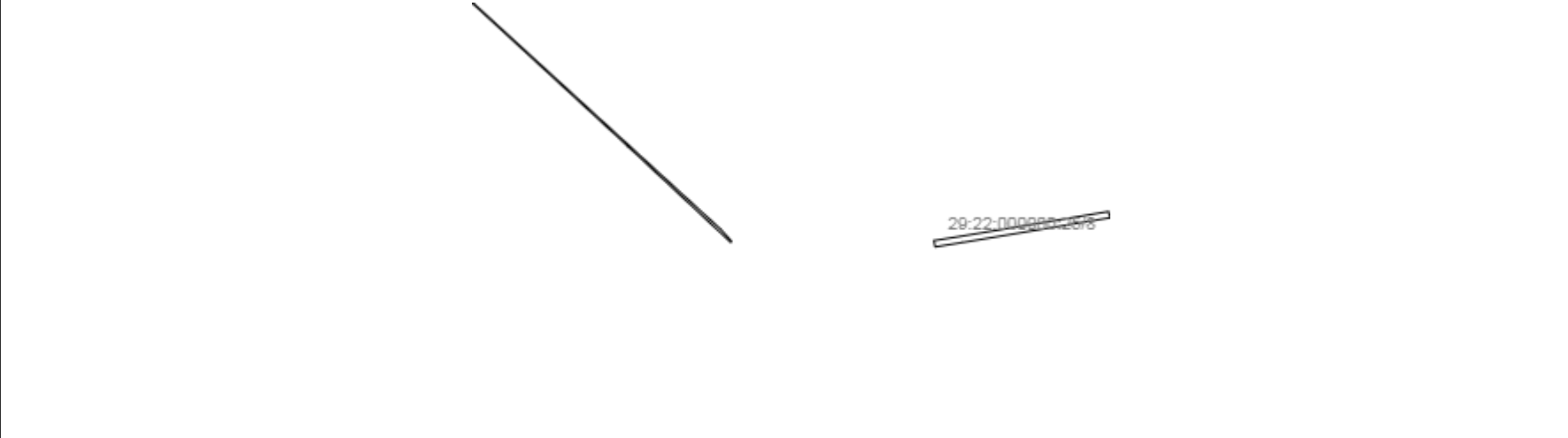
План (чертеж, схема) части земельного участка	Учетный номер части: 29:22:000000:25/8
	
Масштаб 1: данные отсутствуют	Условные обозначения:

Государственный регистратор		ФГИС ЕГРН
полное наименование должности	подпись	инициалы, фамилия

М.П.

Выписка из Единого государственного реестра недвижимости об объекте недвижимости
Сведения о частях земельного участка

Земельный участок			
<small>(вид объекта недвижимости)</small>			
Лист № __ Раздела 4	Всего листов раздела 4 : __	Всего разделов: __	Всего листов выписки: __
01.04.2021.№ 99/2021/384742918			
Кадастровый номер:		29:22:000000:25(единое землепользование)	


План (чертеж, схема) части земельного участка	Учетный номер части: 29:22:000000:25/8
	
Масштаб 1: данные отсутствуют	Условные обозначения:

Государственный регистратор		ФГИС ЕГРН
полное наименование должности	подпись	инициалы, фамилия

М.П.

Выписка из Единого государственного реестра недвижимости об объекте недвижимости
Сведения о частях земельного участка

Земельный участок			
<small>(вид объекта недвижимости)</small>			
Лист № __ Раздела 4	Всего листов раздела 4 : __	Всего разделов: __	Всего листов выписки: __
01.04.2021.№ 99/2021/384742918			
Кадастровый номер:		29:22:000000:25(единое землепользование)	


План (чертеж, схема) части земельного участка	Учетный номер части: 29:22:000000:25/8
	
Масштаб 1: данные отсутствуют	Условные обозначения:

Государственный регистратор		ФГИС ЕГРН
полное наименование должности	подпись	инициалы, фамилия

М.П.

Выписка из Единого государственного реестра недвижимости об объекте недвижимости
Сведения о частях земельного участка

Земельный участок			
<small>(вид объекта недвижимости)</small>			
Лист № __ Раздела 4	Всего листов раздела 4 : __	Всего разделов: __	Всего листов выписки: __
01.04.2021.№ 99/2021/384742918			
Кадастровый номер:		29:22:000000:25(единое землепользование)	


План (чертеж, схема) части земельного участка	Учетный номер части: 29:22:000000:25/8
	
Масштаб 1: данные отсутствуют	Условные обозначения:

Государственный регистратор		ФГИС ЕГРН
полное наименование должности	подпись	инициалы, фамилия

М.П.

Выписка из Единого государственного реестра недвижимости об объекте недвижимости
Сведения о частях земельного участка

Земельный участок			
<small>(вид объекта недвижимости)</small>			
Лист № __ Раздела 4	Всего листов раздела 4 : __	Всего разделов: __	Всего листов выписки: __
01.04.2021.№ 99/2021/384742918			
Кадастровый номер:		29:22:000000:25(единое землепользование)	

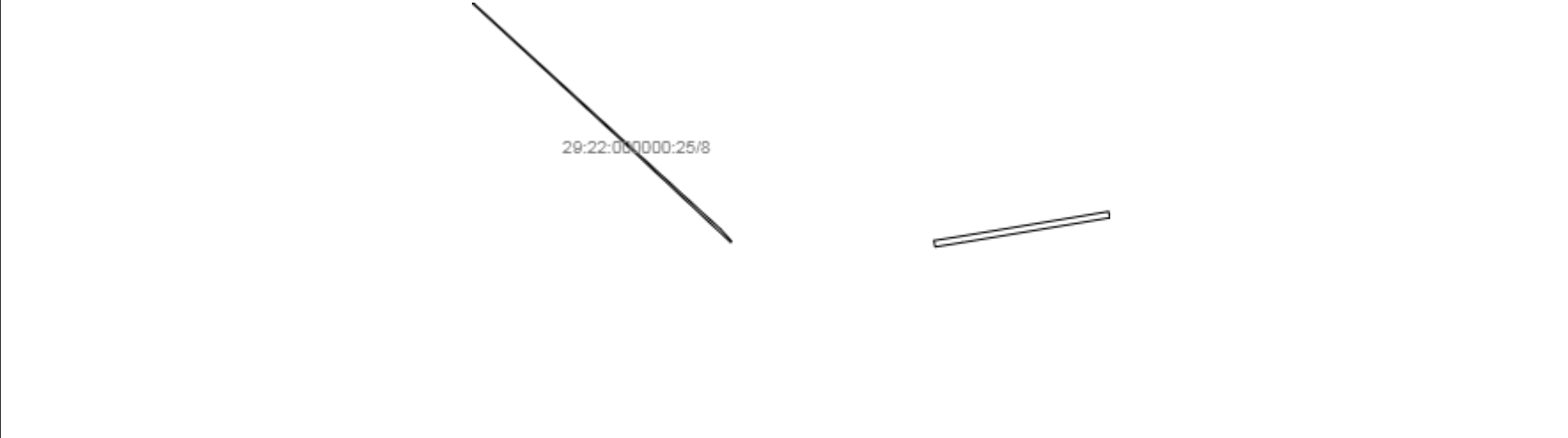
План (чертеж, схема) части земельного участка	Учетный номер части: 29:22:000000:25/8
	
Масштаб 1: данные отсутствуют	Условные обозначения:

Государственный регистратор		ФГИС ЕГРН
полное наименование должности	подпись	инициалы, фамилия

М.П.

Выписка из Единого государственного реестра недвижимости об объекте недвижимости
Сведения о частях земельного участка

Земельный участок			
<small>(вид объекта недвижимости)</small>			
Лист № __ Раздела 4	Всего листов раздела 4 : __	Всего разделов: __	Всего листов выписки: __
01.04.2021.№ 99/2021/384742918			
Кадастровый номер:		29:22:000000:25(единое землепользование)	

План (чертеж, схема) части земельного участка	Учетный номер части: 29:22:000000:25/8
	
Масштаб 1: данные отсутствуют	Условные обозначения:

Государственный регистратор		ФГИС ЕГРН
полное наименование должности	подпись	инициалы, фамилия

М.П.

Выписка из Единого государственного реестра недвижимости об объекте недвижимости
Сведения о частях земельного участка

Земельный участок			
(вид объекта недвижимости)			
Лист № __ Раздела 4	Всего листов раздела 4 : __	Всего разделов: __	Всего листов выписки: __
01.04.2021.№ 99/2021/384742918			
Кадастровый номер:		29:22:000000:25(единое землепользование)	

План (чертеж, схема) части земельного участка	Учетный номер части: 29:22:000000:25/9
	
Масштаб 1: данные отсутствуют	Условные обозначения:

Государственный регистратор		ФГИС ЕГРН
полное наименование должности	подпись	инициалы, фамилия

М.П.

Выписка из Единого государственного реестра недвижимости об объекте недвижимости
Сведения о частях земельного участка

Земельный участок			
<small>(вид объекта недвижимости)</small>			
Лист № __ Раздела 4	Всего листов раздела 4 : __	Всего разделов: __	Всего листов выписки: __
01.04.2021.№ 99/2021/384742918			
Кадастровый номер:		29:22:000000:25(единое землепользование)	

План (чертеж, схема) части земельного участка	Учетный номер части: 29:22:000000:25/9
	
Масштаб 1: данные отсутствуют	Условные обозначения:

Государственный регистратор		ФГИС ЕГРН
полное наименование должности	подпись	инициалы, фамилия

М.П.

Выписка из Единого государственного реестра недвижимости об объекте недвижимости
Сведения о частях земельного участка

Земельный участок			
(вид объекта недвижимости)			
Лист № __ Раздела 4	Всего листов раздела 4 : __	Всего разделов: __	Всего листов выписки: __
01.04.2021.№ 99/2021/384742918			
Кадастровый номер:		29:22:000000:25(единое землепользование)	

План (чертеж, схема) части земельного участка	Учетный номер части: 29:22:000000:25/9
	
Масштаб 1: данные отсутствуют	Условные обозначения:

Государственный регистратор		ФГИС ЕГРН
полное наименование должности	подпись	инициалы, фамилия

М.П.

Выписка из Единого государственного реестра недвижимости об объекте недвижимости
Сведения о частях земельного участка

Земельный участок			
(вид объекта недвижимости)			
Лист № __ Раздела 4	Всего листов раздела 4 : __	Всего разделов: __	Всего листов выписки: __
01.04.2021.№ 99/2021/384742918			
Кадастровый номер:		29:22:000000:25(единое землепользование)	

План (чертеж, схема) части земельного участка	Учетный номер части: 29:22:000000:25/9
	
Масштаб 1: данные отсутствуют	Условные обозначения:

Государственный регистратор		ФГИС ЕГРН
полное наименование должности	подпись	инициалы, фамилия

М.П.

Выписка из Единого государственного реестра недвижимости об объекте недвижимости
Сведения о частях земельного участка

Земельный участок			
<small>(вид объекта недвижимости)</small>			
Лист № __ Раздела 4	Всего листов раздела 4 : __	Всего разделов: __	Всего листов выписки: __
01.04.2021.№ 99/2021/384742918			
Кадастровый номер:		29:22:000000:25(единое землепользование)	

План (чертеж, схема) части земельного участка	Учетный номер части: 29:22:000000:25/9
	
Масштаб 1: данные отсутствуют	Условные обозначения:

Государственный регистратор		ФГИС ЕГРН
полное наименование должности	подпись	инициалы, фамилия

М.П.

Выписка из Единого государственного реестра недвижимости об объекте недвижимости
Сведения о частях земельного участка

Земельный участок			
<small>(вид объекта недвижимости)</small>			
Лист № __ Раздела 4	Всего листов раздела 4 : __	Всего разделов: __	Всего листов выписки: __
01.04.2021.№ 99/2021/384742918			
Кадастровый номер:		29:22:000000:25(единое землепользование)	

План (чертеж, схема) части земельного участка	Учетный номер части: 29:22:000000:25/9
	
Масштаб 1: данные отсутствуют	Условные обозначения:

Государственный регистратор		ФГИС ЕГРН
полное наименование должности	подпись	инициалы, фамилия

М.П.

Выписка из Единого государственного реестра недвижимости об объекте недвижимости
Сведения о частях земельного участка

Земельный участок			
<small>(вид объекта недвижимости)</small>			
Лист № __ Раздела 4	Всего листов раздела 4 : __	Всего разделов: __	Всего листов выписки: __
01.04.2021.№ 99/2021/384742918			
Кадастровый номер:		29:22:000000:25(единое землепользование)	

План (чертеж, схема) части земельного участка	Учетный номер части: 29:22:000000:25/9
	
Масштаб 1: данные отсутствуют	Условные обозначения:

Государственный регистратор		ФГИС ЕГРН
полное наименование должности	подпись	инициалы, фамилия

М.П.

Выписка из Единого государственного реестра недвижимости об объекте недвижимости
Сведения о частях земельного участка

Земельный участок			
<small>(вид объекта недвижимости)</small>			
Лист № __ Раздела 4	Всего листов раздела 4 : __	Всего разделов: __	Всего листов выписки: __
01.04.2021 № 99/2021/384742918			
Кадастровый номер:		29:22:000000:25(единое землепользование)	

План (чертеж, схема) части земельного участка	Учетный номер части: 29:22:000000:25/10
	
Масштаб 1: данные отсутствуют	Условные обозначения:

Государственный регистратор		ФГИС ЕГРН
полное наименование должности	подпись	инициалы, фамилия

М.П.

Выписка из Единого государственного реестра недвижимости об объекте недвижимости
Сведения о частях земельного участка

Земельный участок			
<small>(вид объекта недвижимости)</small>			
Лист № __ Раздела 4	Всего листов раздела 4 : __	Всего разделов: __	Всего листов выписки: __
01.04.2021 № 99/2021/384742918			
Кадастровый номер:		29:22:000000:25(единое землепользование)	

План (чертеж, схема) части земельного участка	Учетный номер части: 29:22:000000:25/10
	
Масштаб 1: данные отсутствуют	Условные обозначения:

Государственный регистратор		ФГИС ЕГРН
полное наименование должности	подпись	инициалы, фамилия

М.П.

Выписка из Единого государственного реестра недвижимости об объекте недвижимости
Сведения о частях земельного участка

Земельный участок			
<small>(вид объекта недвижимости)</small>			
Лист № __ Раздела 4	Всего листов раздела 4 : __	Всего разделов: __	Всего листов выписки: __
01.04.2021 № 99/2021/384742918			
Кадастровый номер:		29:22:000000:25(единое землепользование)	

План (чертеж, схема) части земельного участка	Учетный номер части: 29:22:000000:25/10
	
Масштаб 1: данные отсутствуют	Условные обозначения:

Государственный регистратор		ФГИС ЕГРН
полное наименование должности	подпись	инициалы, фамилия

М.П.

Выписка из Единого государственного реестра недвижимости об объекте недвижимости
Сведения о частях земельного участка

Земельный участок			
<small>(вид объекта недвижимости)</small>			
Лист № __ Раздела 4	Всего листов раздела 4 : __	Всего разделов: __	Всего листов выписки: __
01.04.2021.№ 99/2021/384742918			
Кадастровый номер:		29:22:000000:25(единое землепользование)	


План (чертеж, схема) части земельного участка	Учетный номер части: 29:22:000000:25/10
	
Масштаб 1: данные отсутствуют	Условные обозначения:

Государственный регистратор		ФГИС ЕГРН
полное наименование должности	подпись	инициалы, фамилия

М.П.

Выписка из Единого государственного реестра недвижимости об объекте недвижимости
Сведения о частях земельного участка

Земельный участок			
<small>(вид объекта недвижимости)</small>			
Лист № __ Раздела 4	Всего листов раздела 4 : __	Всего разделов: __	Всего листов выписки: __
01.04.2021 № 99/2021/384742918			
Кадастровый номер:		29:22:000000:25(единое землепользование)	


План (чертеж, схема) части земельного участка	Учетный номер части: 29:22:000000:25/11
	
Масштаб 1: данные отсутствуют	Условные обозначения:

Государственный регистратор		ФГИС ЕГРН
полное наименование должности	подпись	инициалы, фамилия

М.П.

Выписка из Единого государственного реестра недвижимости об объекте недвижимости
Сведения о частях земельного участка

Земельный участок			
<small>(вид объекта недвижимости)</small>			
Лист № __ Раздела 4	Всего листов раздела 4 : __	Всего разделов: __	Всего листов выписки: __
01.04.2021 № 99/2021/384742918			
Кадастровый номер:		29:22:000000:25(единое землепользование)	


План (чертеж, схема) части земельного участка	Учетный номер части: 29:22:000000:25/11
	
Масштаб 1: данные отсутствуют	Условные обозначения:

Государственный регистратор		ФГИС ЕГРН
полное наименование должности	подпись	инициалы, фамилия

М.П.

Выписка из Единого государственного реестра недвижимости об объекте недвижимости
Сведения о частях земельного участка

Земельный участок			
<small>(вид объекта недвижимости)</small>			
Лист № __ Раздела 4	Всего листов раздела 4 : __	Всего разделов: __	Всего листов выписки: __
01.04.2021 № 99/2021/384742918			
Кадастровый номер:		29:22:000000:25(единое землепользование)	

План (чертеж, схема) части земельного участка	Учетный номер части: 29:22:000000:25/11
	
Масштаб 1: данные отсутствуют	Условные обозначения:

Государственный регистратор		ФГИС ЕГРН
полное наименование должности	подпись	инициалы, фамилия

М.П.

Выписка из Единого государственного реестра недвижимости об объекте недвижимости
Сведения о частях земельного участка

Земельный участок			
(вид объекта недвижимости)			
Лист № __ Раздела 4	Всего листов раздела 4 : __	Всего разделов: __	Всего листов выписки: __
01.04.2021.№ 99/2021/384742918			
Кадастровый номер:		29:22:000000:25(единое землепользование)	

План (чертеж, схема) части земельного участка		Учетный номер части: 29:22:000000:25/12	
			
Масштаб 1: данные отсутствуют	Условные обозначения:		

Государственный регистратор		ФГИС ЕГРН
полное наименование должности	подпись	инициалы, фамилия

М.П.

Выписка из Единого государственного реестра недвижимости об объекте недвижимости
Сведения о частях земельного участка

Земельный участок			
(вид объекта недвижимости)			
Лист № ___ Раздела 4.1	Всего листов раздела 4.1 : ___	Всего разделов: ___	Всего листов выписки: ___
01.04.2021 № 99/2021/384742918			
Кадастровый номер:		29:22:000000:25(единое землепользование)	

Учетный номер части	Площадь (м ²)	Содержание ограничения в использовании или ограничения права на объект недвижимости или обременения объекта недвижимости
1	2	3
2	3230	Аренда (в том числе, субаренда), Федеральное государственное предприятие "Ведомственная охрана железнодорожного транспорта Российской Федерации"
2	3230	
2	3230	
2	3230	
2	3230	
2	3230	
2	3230	
2	3230	
2	3230	
3	320	Аренда (в том числе, субаренда), Распоряжение филиала ОАО "РЖД" Северная железная дорога № Сев-1100/р от 11.10.2013, Временные. Дата истечения срока действия временного характера - 14.11.2018
3	320	Аренда (в том числе, субаренда), Распоряжение филиала ОАО "РЖД" Северная железная дорога № Сев-1100/р от 11.10.2013, Временные. Дата истечения срока действия временного характера - 14.11.2018
3	320	Аренда (в том числе, субаренда), Распоряжение филиала ОАО "РЖД" Северная железная дорога № Сев-1100/р от 11.10.2013, Временные. Дата истечения срока действия временного характера - 14.11.2018
3	320	Аренда (в том числе, субаренда), Распоряжение филиала ОАО "РЖД" Северная железная дорога № Сев-1100/р от 11.10.2013, Временные. Дата истечения срока действия временного характера - 14.11.2018
3	320	Аренда (в том числе, субаренда), Распоряжение филиала ОАО "РЖД" Северная железная дорога № Сев-1100/р от 11.10.2013, Временные. Дата истечения срока действия временного характера - 14.11.2018
3	320	Аренда (в том числе, субаренда), Распоряжение филиала ОАО "РЖД" Северная железная дорога № Сев-1100/р от 11.10.2013, Временные. Дата истечения срока действия временного характера - 14.11.2018

Государственный регистратор		ФГИС ЕГРН
полное наименование должности	подпись	инициалы, фамилия

М.П.

Раздел 4.1

Выписка из Единого государственного реестра недвижимости об объекте недвижимости
Сведения о частях земельного участка

Земельный участок			
(вид объекта недвижимости)			
Лист № ____ Раздела 4.1	Всего листов раздела 4.1 : ____	Всего разделов: ____	Всего листов выписки: ____
01.04.2021.№ 99/2021/384742918			
Кадастровый номер:		29:22:000000:25(единое землепользование)	

Учетный номер части	Площадь (м ²)	Содержание ограничения в использовании или ограничения права на объект недвижимости или обременения объекта недвижимости
1	2	3
3	320	Аренда (в том числе, субаренда), Распоряжение филиала ОАО "РЖД" Северная железная дорога № Сев-1100/р от 11.10.2013, Временные. Дата истечения срока действия временного характера - 14.11.2018
4	2786	Ограничения прав на земельный участок, предусмотренные статьями 56, 56.1 Земельного кодекса Российской Федерации, Землеустроительное дело по описанию местоположения границ объекта землеустройства – зоны с особыми условиями использования территории «Охранная зона ВЛ 220кВ «Левобережная» № б/н от 10.10.2013, срок действия: 24.06.2015
4	2786	Ограничения прав на земельный участок, предусмотренные статьями 56, 56.1 Земельного кодекса Российской Федерации, Землеустроительное дело по описанию местоположения границ объекта землеустройства – зоны с особыми условиями использования территории «Охранная зона ВЛ 220кВ «Левобережная» № б/н от 10.10.2013, срок действия: 24.06.2015
4	2786	Ограничения прав на земельный участок, предусмотренные статьями 56, 56.1 Земельного кодекса Российской Федерации, Землеустроительное дело по описанию местоположения границ объекта землеустройства – зоны с особыми условиями использования территории «Охранная зона ВЛ 220кВ «Левобережная» № б/н от 10.10.2013, срок действия: 24.06.2015
4	2786	Ограничения прав на земельный участок, предусмотренные статьями 56, 56.1 Земельного кодекса Российской Федерации, Землеустроительное дело по описанию местоположения границ объекта землеустройства – зоны с особыми условиями использования территории «Охранная зона ВЛ 220кВ «Левобережная» № б/н от 10.10.2013, срок действия: 24.06.2015
4	2786	Ограничения прав на земельный участок, предусмотренные статьями 56, 56.1 Земельного кодекса Российской Федерации, Землеустроительное дело по описанию местоположения границ объекта землеустройства – зоны с особыми условиями использования территории «Охранная зона ВЛ 220кВ «Левобережная» № б/н от 10.10.2013, срок действия: 24.06.2015
4	2786	Ограничения прав на земельный участок, предусмотренные статьями 56, 56.1 Земельного кодекса Российской Федерации, 29.22.2.81, Землеустроительное дело по описанию местоположения границ объекта землеустройства – зоны с особыми условиями использования территории «Охранная зона ВЛ 220кВ «Левобережная» № б/н от 10.10.2013

4	2786	Ограничения прав на земельный участок, предусмотренные статьями 56, 56.1 Земельного кодекса Российской Федерации, Землеустроительное дело по описанию местоположения границ объекта землеустройства – зоны с особыми условиями использования территории «Охранная зона ВЛ 220кВ «Левобережная» № б/н от 10.10.2013, срок действия: 24.06.2015
4	2786	Ограничения прав на земельный участок, предусмотренные статьями 56, 56.1 Земельного кодекса Российской Федерации, Землеустроительное дело по описанию местоположения границ объекта землеустройства – зоны с особыми условиями использования территории «Охранная зона ВЛ 220кВ «Левобережная» № б/н от 10.10.2013, срок действия: 24.06.2015
5	4263	Ограничения прав на земельный участок, предусмотренные статьями 56, 56.1 Земельного кодекса Российской Федерации, карта(план) зоны с особыми условиями использования территории; "Охранная зона ВЛ-110 кВ "Двина - 1,2" № б/н от 04.03.2014, срок действия: 25.06.2015
5	4263	Ограничения прав на земельный участок, предусмотренные статьями 56, 56.1 Земельного кодекса Российской Федерации, карта(план) зоны с особыми условиями использования территории; "Охранная зона ВЛ-110 кВ "Двина - 1,2" № б/н от 04.03.2014, срок действия: 25.06.2015
5	4263	Ограничения прав на земельный участок, предусмотренные статьями 56, 56.1 Земельного кодекса Российской Федерации, карта(план) зоны с особыми условиями использования территории; "Охранная зона ВЛ-110 кВ "Двина - 1,2" № б/н от 04.03.2014, срок действия: 25.06.2015
5	4263	Ограничения прав на земельный участок, предусмотренные статьями 56, 56.1 Земельного кодекса Российской Федерации, карта(план) зоны с особыми условиями использования территории; "Охранная зона ВЛ-110 кВ "Двина - 1,2" № б/н от 04.03.2014, срок действия: 25.06.2015
5	4263	Ограничения прав на земельный участок, предусмотренные статьями 56, 56.1 Земельного кодекса Российской Федерации, карта(план) зоны с особыми условиями использования территории; "Охранная зона ВЛ-110 кВ "Двина - 1,2" № б/н от 04.03.2014, срок действия: 25.06.2015
5	4263	Ограничения прав на земельный участок, предусмотренные статьями 56, 56.1 Земельного кодекса Российской Федерации, 29.22.2.89, карта(план) зоны с особыми условиями использования территории "Охранная зона ВЛ-110 кВ "Двина - 1,2" № б/н от 04.03.2014

Государственный регистратор		ФГИС ЕГРН
полное наименование должности	подпись	инициалы, фамилия

М.П.

Раздел 4.1

Выписка из Единого государственного реестра недвижимости об объекте недвижимости
Сведения о частях земельного участка

Земельный участок			
(вид объекта недвижимости)			
Лист № ___ Раздела 4.1	Всего листов раздела 4.1 : ___	Всего разделов: ___	Всего листов выписки: ___
01.04.2021 № 99/2021/384742918			
Кадастровый номер:		29:22:000000:25(единое землепользование)	

Учетный номер части	Площадь (м ²)	Содержание ограничения в использовании или ограничения права на объект недвижимости или обременения объекта недвижимости
1	2	3
5	4263	Ограничения прав на земельный участок, предусмотренные статьями 56, 56.1 Земельного кодекса Российской Федерации, карта(план) зоны с особыми условиями использования территории; "Охранная зона ВЛ-110 кВ "Двина - 1,2" № б/н от 04.03.2014, срок действия: 25.06.2015
5	4263	Ограничения прав на земельный участок, предусмотренные статьями 56, 56.1 Земельного кодекса Российской Федерации, карта(план) зоны с особыми условиями использования территории; "Охранная зона ВЛ-110 кВ "Двина - 1,2" № б/н от 04.03.2014, срок действия: 25.06.2015
6	101	Ограничения прав на земельный участок, предусмотренные статьями 56, 56.1 Земельного кодекса Российской Федерации, карта (план) объекта землеустройства "Зона с особыми условиями использования территории "Охранная зона ВЛ-6 кВ «07-14»" № б/н от 30.06.2015, срок действия: 30.11.2015
6	101	Ограничения прав на земельный участок, предусмотренные статьями 56, 56.1 Земельного кодекса Российской Федерации, карта (план) объекта землеустройства "Зона с особыми условиями использования территории "Охранная зона ВЛ-6 кВ «07-14»" № б/н от 30.06.2015, срок действия: 30.11.2015
6	101	Ограничения прав на земельный участок, предусмотренные статьями 56, 56.1 Земельного кодекса Российской Федерации, карта (план) объекта землеустройства "Зона с особыми условиями использования территории "Охранная зона ВЛ-6 кВ «07-14»" № б/н от 30.06.2015, срок действия: 30.11.2015
6	101	Ограничения прав на земельный участок, предусмотренные статьями 56, 56.1 Земельного кодекса Российской Федерации, карта (план) объекта землеустройства "Зона с особыми условиями использования территории "Охранная зона ВЛ-6 кВ «07-14»" № б/н от 30.06.2015, срок действия: 30.11.2015
6	101	Ограничения прав на земельный участок, предусмотренные статьями 56, 56.1 Земельного кодекса Российской Федерации, карта (план) объекта землеустройства "Зона с особыми условиями использования территории "Охранная зона ВЛ-6 кВ «07-14»" № б/н от 30.06.2015, срок действия: 30.11.2015
6	101	Ограничения прав на земельный участок, предусмотренные статьями 56, 56.1 Земельного кодекса Российской Федерации, 29.00.2.63, карта (план) объекта землеустройства "Зона с особыми условиями использования территории "Охранная зона ВЛ-6 кВ «07-14»" № б/н от 30.06.2015
6	101	Ограничения прав на земельный участок, предусмотренные статьями 56, 56.1 Земельного кодекса Российской Федерации, карта (план) объекта землеустройства "Зона с особыми условиями использования территории "Охранная зона ВЛ-6 кВ «07-14»" № б/н от 30.06.2015, срок действия: 30.11.2015
6	101	Ограничения прав на земельный участок, предусмотренные статьями 56, 56.1 Земельного кодекса Российской Федерации, карта (план) объекта землеустройства "Зона с особыми условиями использования территории "Охранная зона ВЛ-6 кВ «07-14»" № б/н от 30.06.2015, срок действия: 30.11.2015
7	96	Ограничения прав на земельный участок, предусмотренные статьями 56, 56.1 Земельного

		кодекса Российской Федерации, Карта(план) № б/н от 14.06.2016, срок действия: 28.06.2016
7	96	Ограничения прав на земельный участок, предусмотренные статьями 56, 56.1 Земельного кодекса Российской Федерации, Карта(план) № б/н от 14.06.2016, срок действия: 28.06.2016
7	96	Ограничения прав на земельный участок, предусмотренные статьями 56, 56.1 Земельного кодекса Российской Федерации, Карта(план) № б/н от 14.06.2016, срок действия: 28.06.2016
7	96	Ограничения прав на земельный участок, предусмотренные статьями 56, 56.1 Земельного кодекса Российской Федерации, Карта(план) № б/н от 14.06.2016, срок действия: 28.06.2016
7	96	Ограничения прав на земельный участок, предусмотренные статьями 56, 56.1 Земельного кодекса Российской Федерации, Карта(план) № б/н от 14.06.2016, срок действия: 28.06.2016

Государственный регистратор		ФГИС ЕГРН
полное наименование должности	подпись	инициалы, фамилия

М.П.

Раздел 4.1

Выписка из Единого государственного реестра недвижимости об объекте недвижимости
Сведения о частях земельного участка

Земельный участок			
(вид объекта недвижимости)			
Лист № ___ Раздела 4.1	Всего листов раздела 4.1 : ___	Всего разделов: ___	Всего листов выписки: ___
01.04.2021.№ 99/2021/384742918			
Кадастровый номер:		29:22:000000:25(единое землепользование)	

Учетный номер части	Площадь (м ²)	Содержание ограничения в использовании или ограничения права на объект недвижимости или обременения объекта недвижимости
1	2	3
7	96	Ограничения прав на земельный участок, предусмотренные статьями 56, 56.1 Земельного кодекса Российской Федерации, Карта(план) № б/н от 14.06.2016, срок действия: 28.06.2016
7	96	Ограничения прав на земельный участок, предусмотренные статьями 56, 56.1 Земельного кодекса Российской Федерации, Карта(план) № б/н от 14.06.2016, срок действия: 28.06.2016
7	96	Ограничения прав на земельный участок, предусмотренные статьями 56, 56.1 Земельного кодекса Российской Федерации, 29.22.2.294, Карта(план) № б/н от 14.06.2016
8	155	Ограничения прав на земельный участок, предусмотренные статьями 56, 56.1 Земельного кодекса Российской Федерации, Карта (план) объекта землеустройства № б/н от 01.09.2016, срок действия: 06.10.2016
8	155	Ограничения прав на земельный участок, предусмотренные статьями 56, 56.1 Земельного кодекса Российской Федерации, Карта (план) объекта землеустройства № б/н от 01.09.2016, срок действия: 06.10.2016
8	155	Ограничения прав на земельный участок, предусмотренные статьями 56, 56.1 Земельного кодекса Российской Федерации, Карта (план) объекта землеустройства № б/н от 01.09.2016, срок действия: 06.10.2016
8	155	Ограничения прав на земельный участок, предусмотренные статьями 56, 56.1 Земельного

		кодекса Российской Федерации, Карта (план) объекта землеустройства № б/н от 01.09.2016, срок действия: 06.10.2016
8	155	Ограничения прав на земельный участок, предусмотренные статьями 56, 56.1 Земельного кодекса Российской Федерации, Карта (план) объекта землеустройства № б/н от 01.09.2016, срок действия: 06.10.2016
8	155	Ограничения прав на земельный участок, предусмотренные статьями 56, 56.1 Земельного кодекса Российской Федерации, Карта (план) объекта землеустройства № б/н от 01.09.2016, срок действия: 06.10.2016
8	155	Ограничения прав на земельный участок, предусмотренные статьями 56, 56.1 Земельного кодекса Российской Федерации, Карта (план) объекта землеустройства № б/н от 01.09.2016, срок действия: 06.10.2016
8	155	Ограничения прав на земельный участок, предусмотренные статьей 56 Земельного кодекса Российской Федерации, 29.22.2.410, Карта (план) объекта землеустройства № б/н от 01.09.2016
9	637	
9	637	
9	637	
9	637	

Государственный регистратор		ФГИС ЕГРН
полное наименование должности	подпись	инициалы, фамилия

М.П.

Раздел 4.1

Выписка из Единого государственного реестра недвижимости об объекте недвижимости
Сведения о частях земельного участка

Земельный участок			
(вид объекта недвижимости)			
Лист № __ Раздела 4.1	Всего листов раздела 4.1 : __	Всего разделов: __	Всего листов выписки: __
01.04.2021 № 99/2021/384742918			
Кадастровый номер:		29:22:000000:25(единое землепользование)	

Учетный номер части	Площадь (м ²)	Содержание ограничения в использовании или ограничения права на объект недвижимости или обременения объекта недвижимости
1	2	3
9	637	
9	637	
9	637	
10	190	
10	190	
10	190	

10	190	
11	515	
11	515	
11	515	
12	0	Ограничения прав на земельный участок, предусмотренные статьями 56, 56.1 Земельного кодекса Российской Федерации, Водный кодекс РФ № 74-ФЗ от 03.06.2006, срок действия: 01.11.2020

Государственный регистратор		ФГИС ЕГРН
полное наименование должности	подпись	инициалы, фамилия

М.П.

Выписка из Единого государственного реестра недвижимости об объекте недвижимости
Сведения о частях земельного участка

Земельный участок				
<small>(вид объекта недвижимости)</small>				
Лист № __ Раздела 4.2		Всего листов раздела 4.2 : __		Всего разделов: __
Всего листов выписки: __				
01.04.2021.№ 99/2021/384742918				
Кадастровый номер:			29:22:000000:25(единое землепользование)	
Сведения о характерных точках границы части (частей) земельного участка				
Учетный номер части: 2				
Система координат: МСК-29 зона 2				
Зона №				
Номер точки	Координаты, м		Описание закрепления на местности	Средняя квадратическая погрешность определения координат характерных точек границы части земельного участка, м
	X	Y		
1	2	3	4	5
275	-3218.46	593.35	данные отсутствуют	0.1
275	-3218.46	593.35	данные отсутствуют	0.1
276	-3219.22	598.16	данные отсутствуют	0.1
277	-3224.98	634.68	данные отсутствуют	0.1
278	-3223.47	639.18	данные отсутствуют	0.1
279	-3186.21	650.01	данные отсутствуют	0.1
280	-3181.91	633.98	данные отсутствуют	0.1
281	-3188.07	632.45	данные отсутствуют	0.1
282	-3186.74	627.51	данные отсутствуют	0.1
283	-3180.59	629.02	данные отсутствуют	0.1
284	-3178.62	621.78	данные отсутствуют	0.1
285	-3142.9	649	данные отсутствуют	0.1
286	-3147.4	664.7	данные отсутствуют	0.1
287	-3277.3	628.6	данные отсутствуют	0.1
288	-3276.8	626.9	данные отсутствуют	0.1
289	-3282.7	624.7	данные отсутствуют	0.1
Государственный регистратор			ФГИС ЕГРН	
полное наименование должности			подпись	
			инициалы, фамилия	

М.П.

Выписка из Единого государственного реестра недвижимости об объекте недвижимости
Сведения о частях земельного участка

Земельный участок			
<small>(вид объекта недвижимости)</small>			
Лист № __ Раздела 4.2	Всего листов раздела 4.2 : __	Всего разделов: __	Всего листов выписки: __
01.04.2021 № 99/2021/384742918			
Кадастровый номер:		29:22:000000:25(единое землепользование)	

Номер точки	Координаты, м		Описание закрепления на местности	Средняя квадратическая погрешность определения координат характерных точек границы части земельного участка, м
	X	Y		
1	2	3	4	5
290	-3279	620.1	данные отсутствуют	0.1
291	-3276.3	622.7	данные отсутствуют	0.1
292	-3275.1	616.4	данные отсутствуют	0.1
293	-3250.1	594.01	данные отсутствуют	0.1

Государственный регистратор		ФГИС ЕГРН
полное наименование должности	подпись	инициалы, фамилия

М.П.

Выписка из Единого государственного реестра недвижимости об объекте недвижимости
Сведения о частях земельного участка

Земельный участок				
(вид объекта недвижимости)				
Лист № __ Раздела 4.2		Всего листов раздела 4.2 : __		Всего разделов: __
Всего листов выписки: __				
01.04.2021.№ 99/2021/384742918				
Кадастровый номер:			29:22:000000:25(единое землепользование)	
Сведения о характерных точках границы части (частей) земельного участка				
Учетный номер части: 2				
Система координат: МСК-29 зона 2				
Зона №				
Номер точки	Координаты, м		Описание закрепления на местности	Средняя квадратическая погрешность определения координат характерных точек границы части земельного участка, м
	X	Y		
1	2	3	4	5
294	-7295.92	11309.55	данные отсутствуют	данные отсутствуют
294	-7295.92	11309.55	данные отсутствуют	данные отсутствуют
295	-7296.6	11314.15	данные отсутствуют	данные отсутствуют
296	-7301.71	11349.11	данные отсутствуют	данные отсутствуют
297	-7300.14	11353.47	данные отсутствуют	данные отсутствуют
298	-7263.1	11364.76	данные отсутствуют	данные отсутствуют
299	-7259.1	11349.46	данные отсутствуют	данные отсутствуют
300	-7265.22	11347.84	данные отсутствуют	данные отсутствуют
301	-7263.99	11343.13	данные отсутствуют	данные отсутствуют
302	-7257.88	11344.72	данные отсутствуют	данные отсутствуют
303	-7256.05	11337.81	данные отсутствуют	данные отсутствуют
304	-7220.27	11364.81	данные отсутствуют	данные отсутствуют
305	-7224.47	11379.8	данные отсутствуют	данные отсутствуют
306	-7353.57	11342.03	данные отсутствуют	данные отсутствуют
307	-7353.1	11340.41	данные отсутствуют	данные отсутствуют
308	-7358.98	11338.16	данные отсутствуют	данные отсутствуют
Государственный регистратор			ФГИС ЕГРН	
полное наименование должности			подпись	
			инициалы, фамилия	

М.П.

Выписка из Единого государственного реестра недвижимости об объекте недвижимости
Сведения о частях земельного участка

Земельный участок			
<small>(вид объекта недвижимости)</small>			
Лист № __ Раздела 4.2	Всего листов раздела 4.2 : __	Всего разделов: __	Всего листов выписки: __
01.04.2021 № 99/2021/384742918			
Кадастровый номер:		29:22:000000:25(единое землепользование)	

Номер точки	Координаты, м		Описание закрепления на местности	Средняя квадратическая погрешность определения координат характерных точек границы части земельного участка, м
	X	Y		
1	2	3	4	5
309	-7355.39	11333.82	данные отсутствуют	данные отсутствуют
310	-7352.68	11336.39	данные отсутствуют	данные отсутствуют
311	-7351.59	11330.36	данные отсутствуют	данные отсутствуют
312	-7327.22	11309.44	данные отсутствуют	данные отсутствуют

Государственный регистратор		ФГИС ЕГРН
полное наименование должности	подпись	инициалы, фамилия

М.П.

Выписка из Единого государственного реестра недвижимости об объекте недвижимости
Сведения о частях земельного участка

Земельный участок				
(вид объекта недвижимости)				
Лист № __ Раздела 4.2		Всего листов раздела 4.2 : __		Всего разделов: __
Всего листов выписки: __				
01.04.2021.№ 99/2021/384742918				
Кадастровый номер:			29:22:000000:25(единое землепользование)	
Сведения о характерных точках границы части (частей) земельного участка				
Учетный номер части: 2				
Система координат: МСК-29 зона 2				
Зона №				
Номер точки	Координаты, м		Описание закрепления на местности	Средняя квадратическая погрешность определения координат характерных точек границы части земельного участка, м
	X	Y		
1	2	3	4	5
294	-7295.92	11309.55	данные отсутствуют	данные отсутствуют
294	-7295.92	11309.55	данные отсутствуют	данные отсутствуют
295	-7296.6	11314.15	данные отсутствуют	данные отсутствуют
296	-7301.71	11349.11	данные отсутствуют	данные отсутствуют
297	-7300.14	11353.47	данные отсутствуют	данные отсутствуют
298	-7263.1	11364.76	данные отсутствуют	данные отсутствуют
299	-7259.1	11349.46	данные отсутствуют	данные отсутствуют
300	-7265.22	11347.84	данные отсутствуют	данные отсутствуют
301	-7263.99	11343.13	данные отсутствуют	данные отсутствуют
302	-7257.88	11344.72	данные отсутствуют	данные отсутствуют
303	-7256.05	11337.81	данные отсутствуют	данные отсутствуют
304	-7220.27	11364.81	данные отсутствуют	данные отсутствуют
305	-7224.47	11379.8	данные отсутствуют	данные отсутствуют
306	-7353.57	11342.03	данные отсутствуют	данные отсутствуют
307	-7353.1	11340.41	данные отсутствуют	данные отсутствуют
308	-7358.98	11338.16	данные отсутствуют	данные отсутствуют
Государственный регистратор			ФГИС ЕГРН	
полное наименование должности			подпись	
			инициалы, фамилия	

М.П.

Выписка из Единого государственного реестра недвижимости об объекте недвижимости
Сведения о частях земельного участка

Земельный участок			
<small>(вид объекта недвижимости)</small>			
Лист № __ Раздела 4.2	Всего листов раздела 4.2 : __	Всего разделов: __	Всего листов выписки: __
01.04.2021 № 99/2021/384742918			
Кадастровый номер:		29:22:000000:25(единое землепользование)	

Номер точки	Координаты, м		Описание закрепления на местности	Средняя квадратическая погрешность определения координат характерных точек границы части земельного участка, м
	X	Y		
1	2	3	4	5
309	-7355.39	11333.82	данные отсутствуют	данные отсутствуют
310	-7352.68	11336.39	данные отсутствуют	данные отсутствуют
311	-7351.59	11330.36	данные отсутствуют	данные отсутствуют
312	-7327.22	11309.44	данные отсутствуют	данные отсутствуют

Государственный регистратор		ФГИС ЕГРН
полное наименование должности	подпись	инициалы, фамилия

М.П.

Выписка из Единого государственного реестра недвижимости об объекте недвижимости
Сведения о частях земельного участка

Земельный участок				
<small>(вид объекта недвижимости)</small>				
Лист № __ Раздела 4.2		Всего листов раздела 4.2 : __		Всего разделов: __
Всего листов выписки: __				
01.04.2021 № 99/2021/384742918				
Кадастровый номер:			29:22:000000:25(единое землепользование)	
Сведения о характерных точках границы части (частей) земельного участка				
Учетный номер части: 2				
Система координат: МСК-29 зона 2				
Зона №				
Номер точки	Координаты, м		Описание закрепления на местности	Средняя квадратическая погрешность определения координат характерных точек границы части земельного участка, м
	X	Y		
1	2	3	4	5
294	-7295.92	11309.55	данные отсутствуют	данные отсутствуют
294	-7295.92	11309.55	данные отсутствуют	данные отсутствуют
295	-7296.6	11314.15	данные отсутствуют	данные отсутствуют
296	-7301.71	11349.11	данные отсутствуют	данные отсутствуют
297	-7300.14	11353.47	данные отсутствуют	данные отсутствуют
298	-7263.1	11364.76	данные отсутствуют	данные отсутствуют
299	-7259.1	11349.46	данные отсутствуют	данные отсутствуют
300	-7265.22	11347.84	данные отсутствуют	данные отсутствуют
301	-7263.99	11343.13	данные отсутствуют	данные отсутствуют
302	-7257.88	11344.72	данные отсутствуют	данные отсутствуют
303	-7256.05	11337.81	данные отсутствуют	данные отсутствуют
304	-7220.27	11364.81	данные отсутствуют	данные отсутствуют
305	-7224.47	11379.8	данные отсутствуют	данные отсутствуют
306	-7353.57	11342.03	данные отсутствуют	данные отсутствуют
307	-7353.1	11340.41	данные отсутствуют	данные отсутствуют
308	-7358.98	11338.16	данные отсутствуют	данные отсутствуют
Государственный регистратор			ФГИС ЕГРН	
полное наименование должности			подпись	
			инициалы, фамилия	

М.П.

Выписка из Единого государственного реестра недвижимости об объекте недвижимости
Сведения о частях земельного участка

Земельный участок			
<small>(вид объекта недвижимости)</small>			
Лист № __ Раздела 4.2	Всего листов раздела 4.2 : __	Всего разделов: __	Всего листов выписки: __
01.04.2021 № 99/2021/384742918			
Кадастровый номер:		29:22:000000:25(единое землепользование)	

Номер точки	Координаты, м		Описание закрепления на местности	Средняя квадратическая погрешность определения координат характерных точек границы части земельного участка, м
	X	Y		
1	2	3	4	5
309	-7355.39	11333.82	данные отсутствуют	данные отсутствуют
310	-7352.68	11336.39	данные отсутствуют	данные отсутствуют
311	-7351.59	11330.36	данные отсутствуют	данные отсутствуют
312	-7327.22	11309.44	данные отсутствуют	данные отсутствуют

Государственный регистратор		ФГИС ЕГРН
полное наименование должности	подпись	инициалы, фамилия

М.П.

Выписка из Единого государственного реестра недвижимости об объекте недвижимости
Сведения о частях земельного участка

Земельный участок				
<small>(вид объекта недвижимости)</small>				
Лист № __ Раздела 4.2		Всего листов раздела 4.2 : __		Всего разделов: __
Всего листов выписки: __				
01.04.2021.№ 99/2021/384742918				
Кадастровый номер:			29:22:000000:25(единое землепользование)	
Сведения о характерных точках границы части (частей) земельного участка				
Учетный номер части: 2				
Система координат: Местная г. Рыбинск Зона №				
Номер точки	Координаты, м		Описание закрепления на местности	Средняя квадратическая погрешность определения координат характерных точек границы части земельного участка, м
	X	Y		
1	2	3	4	5
313	-7295.92	11309.55	данные отсутствуют	данные отсутствуют
313	-7295.92	11309.55	данные отсутствуют	данные отсутствуют
314	-7296.6	11314.15	данные отсутствуют	данные отсутствуют
315	-7301.71	11349.11	данные отсутствуют	данные отсутствуют
316	-7300.14	11353.47	данные отсутствуют	данные отсутствуют
317	-7263.1	11364.76	данные отсутствуют	данные отсутствуют
318	-7259.1	11349.46	данные отсутствуют	данные отсутствуют
319	-7265.22	11347.84	данные отсутствуют	данные отсутствуют
320	-7263.99	11343.13	данные отсутствуют	данные отсутствуют
321	-7257.88	11344.72	данные отсутствуют	данные отсутствуют
322	-7256.05	11337.81	данные отсутствуют	данные отсутствуют
323	-7220.27	11364.81	данные отсутствуют	данные отсутствуют
324	-7224.47	11379.8	данные отсутствуют	данные отсутствуют
325	-7353.57	11342.03	данные отсутствуют	данные отсутствуют
326	-7353.1	11340.41	данные отсутствуют	данные отсутствуют
327	-7358.98	11338.16	данные отсутствуют	данные отсутствуют
Государственный регистратор			ФГИС ЕГРН	
полное наименование должности			подпись	
			инициалы, фамилия	

М.П.

Выписка из Единого государственного реестра недвижимости об объекте недвижимости
Сведения о частях земельного участка

Земельный участок			
<small>(вид объекта недвижимости)</small>			
Лист № __ Раздела 4.2	Всего листов раздела 4.2 : __	Всего разделов: __	Всего листов выписки: __
01.04.2021 № 99/2021/384742918			
Кадастровый номер:		29:22:000000:25(единое землепользование)	

Номер точки	Координаты, м		Описание закрепления на местности	Средняя квадратическая погрешность определения координат характерных точек границы части земельного участка, м
	X	Y		
1	2	3	4	5
328	-7355.39	11333.82	данные отсутствуют	данные отсутствуют
329	-7352.68	11336.39	данные отсутствуют	данные отсутствуют
330	-7351.59	11330.36	данные отсутствуют	данные отсутствуют
331	-7327.22	11309.44	данные отсутствуют	данные отсутствуют

Государственный регистратор		ФГИС ЕГРН
полное наименование должности	подпись	инициалы, фамилия

М.П.

Выписка из Единого государственного реестра недвижимости об объекте недвижимости
Сведения о частях земельного участка

Земельный участок				
<small>(вид объекта недвижимости)</small>				
Лист № __ Раздела 4.2		Всего листов раздела 4.2 : __		Всего разделов: __
Всего листов выписки: __				
01.04.2021.№ 99/2021/384742918				
Кадастровый номер:			29:22:000000:25(единое землепользование)	
Сведения о характерных точках границы части (частей) земельного участка				
Учетный номер части: 2				
Система координат: Местная г. Рыбинск Зона №				
Номер точки	Координаты, м		Описание закрепления на местности	Средняя квадратическая погрешность определения координат характерных точек границы части земельного участка, м
	X	Y		
1	2	3	4	5
313	-7295.92	11309.55	данные отсутствуют	данные отсутствуют
313	-7295.92	11309.55	данные отсутствуют	данные отсутствуют
314	-7296.6	11314.15	данные отсутствуют	данные отсутствуют
315	-7301.71	11349.11	данные отсутствуют	данные отсутствуют
316	-7300.14	11353.47	данные отсутствуют	данные отсутствуют
317	-7263.1	11364.76	данные отсутствуют	данные отсутствуют
318	-7259.1	11349.46	данные отсутствуют	данные отсутствуют
319	-7265.22	11347.84	данные отсутствуют	данные отсутствуют
320	-7263.99	11343.13	данные отсутствуют	данные отсутствуют
321	-7257.88	11344.72	данные отсутствуют	данные отсутствуют
322	-7256.05	11337.81	данные отсутствуют	данные отсутствуют
323	-7220.27	11364.81	данные отсутствуют	данные отсутствуют
324	-7224.47	11379.8	данные отсутствуют	данные отсутствуют
325	-7353.57	11342.03	данные отсутствуют	данные отсутствуют
326	-7353.1	11340.41	данные отсутствуют	данные отсутствуют
327	-7358.98	11338.16	данные отсутствуют	данные отсутствуют
Государственный регистратор			ФГИС ЕГРН	
полное наименование должности			подпись	
			инициалы, фамилия	

М.П.

Выписка из Единого государственного реестра недвижимости об объекте недвижимости
Сведения о частях земельного участка

Земельный участок			
<small>(вид объекта недвижимости)</small>			
Лист № __ Раздела 4.2	Всего листов раздела 4.2 : __	Всего разделов: __	Всего листов выписки: __
01.04.2021 № 99/2021/384742918			
Кадастровый номер:		29:22:000000:25(единое землепользование)	

Номер точки	Координаты, м		Описание закрепления на местности	Средняя квадратическая погрешность определения координат характерных точек границы части земельного участка, м
	X	Y		
1	2	3	4	5
328	-7355.39	11333.82	данные отсутствуют	данные отсутствуют
329	-7352.68	11336.39	данные отсутствуют	данные отсутствуют
330	-7351.59	11330.36	данные отсутствуют	данные отсутствуют
331	-7327.22	11309.44	данные отсутствуют	данные отсутствуют

Государственный регистратор		ФГИС ЕГРН
полное наименование должности	подпись	инициалы, фамилия

М.П.

Выписка из Единого государственного реестра недвижимости об объекте недвижимости
Сведения о частях земельного участка

Земельный участок				
(вид объекта недвижимости)				
Лист № __ Раздела 4.2		Всего листов раздела 4.2 : __		Всего разделов: __
Всего листов выписки: __				
01.04.2021.№ 99/2021/384742918				
Кадастровый номер:			29:22:000000:25(единое землепользование)	
Сведения о характерных точках границы части (частей) земельного участка				
Учетный номер части: 2				
Система координат: Местная г. Рыбинск Зона №				
Номер точки	Координаты, м		Описание закрепления на местности	Средняя квадратическая погрешность определения координат характерных точек границы части земельного участка, м
	X	Y		
1	2	3	4	5
313	-7295.92	11309.55	данные отсутствуют	данные отсутствуют
313	-7295.92	11309.55	данные отсутствуют	данные отсутствуют
314	-7296.6	11314.15	данные отсутствуют	данные отсутствуют
315	-7301.71	11349.11	данные отсутствуют	данные отсутствуют
316	-7300.14	11353.47	данные отсутствуют	данные отсутствуют
317	-7263.1	11364.76	данные отсутствуют	данные отсутствуют
318	-7259.1	11349.46	данные отсутствуют	данные отсутствуют
319	-7265.22	11347.84	данные отсутствуют	данные отсутствуют
320	-7263.99	11343.13	данные отсутствуют	данные отсутствуют
321	-7257.88	11344.72	данные отсутствуют	данные отсутствуют
322	-7256.05	11337.81	данные отсутствуют	данные отсутствуют
323	-7220.27	11364.81	данные отсутствуют	данные отсутствуют
324	-7224.47	11379.8	данные отсутствуют	данные отсутствуют
325	-7353.57	11342.03	данные отсутствуют	данные отсутствуют
326	-7353.1	11340.41	данные отсутствуют	данные отсутствуют
327	-7358.98	11338.16	данные отсутствуют	данные отсутствуют
Государственный регистратор			ФГИС ЕГРН	
полное наименование должности			подпись	
			инициалы, фамилия	

М.П.

Выписка из Единого государственного реестра недвижимости об объекте недвижимости
Сведения о частях земельного участка

Земельный участок			
<small>(вид объекта недвижимости)</small>			
Лист № __ Раздела 4.2	Всего листов раздела 4.2 : __	Всего разделов: __	Всего листов выписки: __
01.04.2021 № 99/2021/384742918			
Кадастровый номер:		29:22:000000:25(единое землепользование)	

Номер точки	Координаты, м		Описание закрепления на местности	Средняя квадратическая погрешность определения координат характерных точек границы части земельного участка, м
	X	Y		
1	2	3	4	5
328	-7355.39	11333.82	данные отсутствуют	данные отсутствуют
329	-7352.68	11336.39	данные отсутствуют	данные отсутствуют
330	-7351.59	11330.36	данные отсутствуют	данные отсутствуют
331	-7327.22	11309.44	данные отсутствуют	данные отсутствуют

Государственный регистратор		ФГИС ЕГРН
полное наименование должности	подпись	инициалы, фамилия

М.П.

Выписка из Единого государственного реестра недвижимости об объекте недвижимости
Сведения о частях земельного участка

Земельный участок				
(вид объекта недвижимости)				
Лист № __ Раздела 4.2		Всего листов раздела 4.2 : __		Всего разделов: __
Всего листов выписки: __				
01.04.2021.№ 99/2021/384742918				
Кадастровый номер:			29:22:000000:25(единое землепользование)	
Сведения о характерных точках границы части (частей) земельного участка				
Учетный номер части: 2				
Система координат: МСК-29 зона 2				
Зона №				
Номер точки	Координаты, м		Описание закрепления на местности	Средняя квадратическая погрешность определения координат характерных точек границы части земельного участка, м
	X	Y		
1	2	3	4	5
294	-7295.92	11309.55	данные отсутствуют	данные отсутствуют
294	-7295.92	11309.55	данные отсутствуют	данные отсутствуют
295	-7296.6	11314.15	данные отсутствуют	данные отсутствуют
296	-7301.71	11349.11	данные отсутствуют	данные отсутствуют
297	-7300.14	11353.47	данные отсутствуют	данные отсутствуют
298	-7263.1	11364.76	данные отсутствуют	данные отсутствуют
299	-7259.1	11349.46	данные отсутствуют	данные отсутствуют
300	-7265.22	11347.84	данные отсутствуют	данные отсутствуют
301	-7263.99	11343.13	данные отсутствуют	данные отсутствуют
302	-7257.88	11344.72	данные отсутствуют	данные отсутствуют
303	-7256.05	11337.81	данные отсутствуют	данные отсутствуют
304	-7220.27	11364.81	данные отсутствуют	данные отсутствуют
305	-7224.47	11379.8	данные отсутствуют	данные отсутствуют
306	-7353.57	11342.03	данные отсутствуют	данные отсутствуют
307	-7353.1	11340.41	данные отсутствуют	данные отсутствуют
308	-7358.98	11338.16	данные отсутствуют	данные отсутствуют
Государственный регистратор			ФГИС ЕГРН	
полное наименование должности			подпись	
			инициалы, фамилия	

М.П.

Выписка из Единого государственного реестра недвижимости об объекте недвижимости
Сведения о частях земельного участка

Земельный участок			
<small>(вид объекта недвижимости)</small>			
Лист № __ Раздела 4.2	Всего листов раздела 4.2 : __	Всего разделов: __	Всего листов выписки: __
01.04.2021 № 99/2021/384742918			
Кадастровый номер:		29:22:000000:25(единое землепользование)	

Номер точки	Координаты, м		Описание закрепления на местности	Средняя квадратическая погрешность определения координат характерных точек границы части земельного участка, м
	X	Y		
1	2	3	4	5
309	-7355.39	11333.82	данные отсутствуют	данные отсутствуют
310	-7352.68	11336.39	данные отсутствуют	данные отсутствуют
311	-7351.59	11330.36	данные отсутствуют	данные отсутствуют
312	-7327.22	11309.44	данные отсутствуют	данные отсутствуют

Государственный регистратор		ФГИС ЕГРН
полное наименование должности	подпись	инициалы, фамилия

М.П.

Выписка из Единого государственного реестра недвижимости об объекте недвижимости
Сведения о частях земельного участка

Земельный участок			
<small>(вид объекта недвижимости)</small>			
Лист № __ Раздела 4.2	Всего листов раздела 4.2 : __	Всего разделов: __	Всего листов выписки: __
01.04.2021.№ 99/2021/384742918			
Кадастровый номер:		29:22:000000:25(единое землепользование)	

Сведения о характерных точках границы части (частей) земельного участка				
Учетный номер части: 3				
Система координат: МСК-29 зона 2				
Зона №				
Номер точки	Координаты, м		Описание закрепления на местности	Средняя квадратическая погрешность определения координат характерных точек границы части земельного участка, м
	X	Y		
1	2	3	4	5
332	649074.57	2521292.25	данные отсутствуют	данные отсутствуют
332	649074.57	2521292.25	данные отсутствуют	данные отсутствуют
333	649078.9	2521296.41	данные отсутствуют	данные отсутствуют
334	649057.49	2521329.77	данные отсутствуют	данные отсутствуют
335	649049.59	2521341.51	данные отсутствуют	данные отсутствуют
336	649044.74	2521338.14	данные отсутствуют	данные отсутствуют
337	649052.55	2521326.56	данные отсутствуют	данные отсутствуют

Государственный регистратор		ФГИС ЕГРН
полное наименование должности	подпись	инициалы, фамилия

М.П.

Выписка из Единого государственного реестра недвижимости об объекте недвижимости
Сведения о частях земельного участка

Земельный участок			
<small>(вид объекта недвижимости)</small>			
Лист № __ Раздела 4.2	Всего листов раздела 4.2 : __	Всего разделов: __	Всего листов выписки: __
01.04.2021.№ 99/2021/384742918			
Кадастровый номер:		29:22:000000:25(единое землепользование)	

Сведения о характерных точках границы части (частей) земельного участка				
Учетный номер части: 3				
Система координат: МСК-29 зона 2				
Зона №				
Номер точки	Координаты, м		Описание закрепления на местности	Средняя квадратическая погрешность определения координат характерных точек границы части земельного участка, м
	X	Y		
1	2	3	4	5
332	649074.57	2521292.25	данные отсутствуют	данные отсутствуют
332	649074.57	2521292.25	данные отсутствуют	данные отсутствуют
333	649078.9	2521296.41	данные отсутствуют	данные отсутствуют
334	649057.49	2521329.77	данные отсутствуют	данные отсутствуют
335	649049.59	2521341.51	данные отсутствуют	данные отсутствуют
336	649044.74	2521338.14	данные отсутствуют	данные отсутствуют
337	649052.55	2521326.56	данные отсутствуют	данные отсутствуют

Государственный регистратор		ФГИС ЕГРН
полное наименование должности	подпись	инициалы, фамилия

М.П.

Выписка из Единого государственного реестра недвижимости об объекте недвижимости
Сведения о частях земельного участка

Земельный участок			
<small>(вид объекта недвижимости)</small>			
Лист № __ Раздела 4.2	Всего листов раздела 4.2 : __	Всего разделов: __	Всего листов выписки: __
01.04.2021.№ 99/2021/384742918			
Кадастровый номер:		29:22:000000:25(единое землепользование)	

Сведения о характерных точках границы части (частей) земельного участка				
Учетный номер части: 3				
Система координат: МСК-29 зона 2				
Зона №				
Номер точки	Координаты, м		Описание закрепления на местности	Средняя квадратическая погрешность определения координат характерных точек границы части земельного участка, м
	X	Y		
1	2	3	4	5
332	649074.57	2521292.25	данные отсутствуют	данные отсутствуют
332	649074.57	2521292.25	данные отсутствуют	данные отсутствуют
333	649078.9	2521296.41	данные отсутствуют	данные отсутствуют
334	649057.49	2521329.77	данные отсутствуют	данные отсутствуют
335	649049.59	2521341.51	данные отсутствуют	данные отсутствуют
336	649044.74	2521338.14	данные отсутствуют	данные отсутствуют
337	649052.55	2521326.56	данные отсутствуют	данные отсутствуют

Государственный регистратор		ФГИС ЕГРН
полное наименование должности	подпись	инициалы, фамилия

М.П.

Выписка из Единого государственного реестра недвижимости об объекте недвижимости
Сведения о частях земельного участка

Земельный участок			
<small>(вид объекта недвижимости)</small>			
Лист № __ Раздела 4.2	Всего листов раздела 4.2 : __	Всего разделов: __	Всего листов выписки: __
01.04.2021.№ 99/2021/384742918			
Кадастровый номер:		29:22:000000:25(единое землепользование)	

Сведения о характерных точках границы части (частей) земельного участка				
Учетный номер части: 3				
Система координат: МСК-29 зона 2				
Зона №				
Номер точки	Координаты, м		Описание закрепления на местности	Средняя квадратическая погрешность определения координат характерных точек границы части земельного участка, м
	X	Y		
1	2	3	4	5
332	649074.57	2521292.25	данные отсутствуют	данные отсутствуют
332	649074.57	2521292.25	данные отсутствуют	данные отсутствуют
333	649078.9	2521296.41	данные отсутствуют	данные отсутствуют
334	649057.49	2521329.77	данные отсутствуют	данные отсутствуют
335	649049.59	2521341.51	данные отсутствуют	данные отсутствуют
336	649044.74	2521338.14	данные отсутствуют	данные отсутствуют
337	649052.55	2521326.56	данные отсутствуют	данные отсутствуют

Государственный регистратор		ФГИС ЕГРН
полное наименование должности	подпись	инициалы, фамилия

М.П.

Выписка из Единого государственного реестра недвижимости об объекте недвижимости
Сведения о частях земельного участка

Земельный участок			
<small>(вид объекта недвижимости)</small>			
Лист № __ Раздела 4.2	Всего листов раздела 4.2 : __	Всего разделов: __	Всего листов выписки: __
01.04.2021.№ 99/2021/384742918			
Кадастровый номер:		29:22:000000:25(единое землепользование)	

Сведения о характерных точках границы части (частей) земельного участка				
Учетный номер части: 3				
Система координат: Местная г. Рыбинск				
Зона №				
Номер точки	Координаты, м		Описание закрепления на местности	Средняя квадратическая погрешность определения координат характерных точек границы части земельного участка, м
	X	Y		
1	2	3	4	5
338	649074.57	2521292.25	данные отсутствуют	данные отсутствуют
338	649074.57	2521292.25	данные отсутствуют	данные отсутствуют
339	649078.9	2521296.41	данные отсутствуют	данные отсутствуют
340	649057.49	2521329.77	данные отсутствуют	данные отсутствуют
341	649049.59	2521341.51	данные отсутствуют	данные отсутствуют
342	649044.74	2521338.14	данные отсутствуют	данные отсутствуют
343	649052.55	2521326.56	данные отсутствуют	данные отсутствуют

Государственный регистратор		ФГИС ЕГРН
полное наименование должности	подпись	инициалы, фамилия

М.П.

Выписка из Единого государственного реестра недвижимости об объекте недвижимости
Сведения о частях земельного участка

Земельный участок			
<small>(вид объекта недвижимости)</small>			
Лист № __ Раздела 4.2	Всего листов раздела 4.2 : __	Всего разделов: __	Всего листов выписки: __
01.04.2021.№ 99/2021/384742918			
Кадастровый номер:		29:22:000000:25(единое землепользование)	

Сведения о характерных точках границы части (частей) земельного участка				
Учетный номер части: 3				
Система координат: Местная г. Рыбинск				
Зона №				
Номер точки	Координаты, м		Описание закрепления на местности	Средняя квадратическая погрешность определения координат характерных точек границы части земельного участка, м
	X	Y		
1	2	3	4	5
338	649074.57	2521292.25	данные отсутствуют	данные отсутствуют
338	649074.57	2521292.25	данные отсутствуют	данные отсутствуют
339	649078.9	2521296.41	данные отсутствуют	данные отсутствуют
340	649057.49	2521329.77	данные отсутствуют	данные отсутствуют
341	649049.59	2521341.51	данные отсутствуют	данные отсутствуют
342	649044.74	2521338.14	данные отсутствуют	данные отсутствуют
343	649052.55	2521326.56	данные отсутствуют	данные отсутствуют

Государственный регистратор		ФГИС ЕГРН
полное наименование должности	подпись	инициалы, фамилия

М.П.

Выписка из Единого государственного реестра недвижимости об объекте недвижимости
Сведения о частях земельного участка

Земельный участок			
<small>(вид объекта недвижимости)</small>			
Лист № __ Раздела 4.2	Всего листов раздела 4.2 : __	Всего разделов: __	Всего листов выписки: __
01.04.2021.№ 99/2021/384742918			
Кадастровый номер:		29:22:000000:25(единое землепользование)	

Сведения о характерных точках границы части (частей) земельного участка				
Учетный номер части: 3				
Система координат: Местная г. Рыбинск				
Зона №				
Номер точки	Координаты, м		Описание закрепления на местности	Средняя квадратическая погрешность определения координат характерных точек границы части земельного участка, м
	X	Y		
1	2	3	4	5
338	649074.57	2521292.25	данные отсутствуют	данные отсутствуют
338	649074.57	2521292.25	данные отсутствуют	данные отсутствуют
339	649078.9	2521296.41	данные отсутствуют	данные отсутствуют
340	649057.49	2521329.77	данные отсутствуют	данные отсутствуют
341	649049.59	2521341.51	данные отсутствуют	данные отсутствуют
342	649044.74	2521338.14	данные отсутствуют	данные отсутствуют
343	649052.55	2521326.56	данные отсутствуют	данные отсутствуют

Государственный регистратор		ФГИС ЕГРН
полное наименование должности	подпись	инициалы, фамилия

М.П.

Выписка из Единого государственного реестра недвижимости об объекте недвижимости
Сведения о частях земельного участка

Земельный участок			
<small>(вид объекта недвижимости)</small>			
Лист № __ Раздела 4.2	Всего листов раздела 4.2 : __	Всего разделов: __	Всего листов выписки: __
01.04.2021.№ 99/2021/384742918			
Кадастровый номер:		29:22:000000:25(единое землепользование)	

Сведения о характерных точках границы части (частей) земельного участка				
Учетный номер части: 3				
Система координат: МСК-29 зона 2				
Зона №				
Номер точки	Координаты, м		Описание закрепления на местности	Средняя квадратическая погрешность определения координат характерных точек границы части земельного участка, м
	X	Y		
1	2	3	4	5
332	649074.57	2521292.25	626003000000	0.1
332	649074.57	2521292.25	626003000000	0.1
333	649078.9	2521296.41	626003000000	0.1
334	649057.49	2521329.77	626003000000	0.1
335	649049.59	2521341.51	626003000000	0.1
336	649044.74	2521338.14	626003000000	0.1
337	649052.55	2521326.56	626003000000	0.1

Государственный регистратор		ФГИС ЕГРН
полное наименование должности	подпись	инициалы, фамилия

М.П.

Выписка из Единого государственного реестра недвижимости об объекте недвижимости
Сведения о частях земельного участка

Земельный участок			
<small>(вид объекта недвижимости)</small>			
Лист № __ Раздела 4.2	Всего листов раздела 4.2 : __	Всего разделов: __	Всего листов выписки: __
01.04.2021.№ 99/2021/384742918			
Кадастровый номер:		29:22:000000:25(единое землепользование)	

Сведения о характерных точках границы части (частей) земельного участка				
Учетный номер части: 4				
Система координат: МСК-29 зона 2				
Зона №				
Номер точки	Координаты, м		Описание закрепления на местности	Средняя квадратическая погрешность определения координат характерных точек границы части земельного участка, м
	X	Y		
1	2	3	4	5
165	648124.89	2521542.67	данные отсутствуют	данные отсутствуют
344	648152.71	2521509.84	данные отсутствуют	данные отсутствуют
344	648152.71	2521509.84	данные отсутствуют	данные отсутствуют
345	648178.75	2521540.26	данные отсутствуют	данные отсутствуют
346	648143.86	2521596.06	данные отсутствуют	данные отсутствуют
347	648113.47	2521560.54	данные отсутствуют	данные отсутствуют

Государственный регистратор		ФГИС ЕГРН
полное наименование должности	подпись	инициалы, фамилия

М.П.

Выписка из Единого государственного реестра недвижимости об объекте недвижимости
Сведения о частях земельного участка

Земельный участок			
<small>(вид объекта недвижимости)</small>			
Лист № __ Раздела 4.2	Всего листов раздела 4.2 : __	Всего разделов: __	Всего листов выписки: __
01.04.2021.№ 99/2021/384742918			
Кадастровый номер:		29:22:000000:25(единое землепользование)	

Сведения о характерных точках границы части (частей) земельного участка				
Учетный номер части: 4				
Система координат: МСК-29 зона 2				
Зона №				
Номер точки	Координаты, м		Описание закрепления на местности	Средняя квадратическая погрешность определения координат характерных точек границы части земельного участка, м
	X	Y		
1	2	3	4	5
165	648124.89	2521542.67	данные отсутствуют	данные отсутствуют
344	648152.71	2521509.84	данные отсутствуют	данные отсутствуют
344	648152.71	2521509.84	данные отсутствуют	данные отсутствуют
345	648178.75	2521540.26	данные отсутствуют	данные отсутствуют
346	648143.86	2521596.06	данные отсутствуют	данные отсутствуют
347	648113.47	2521560.54	данные отсутствуют	данные отсутствуют

Государственный регистратор		ФГИС ЕГРН
полное наименование должности	подпись	инициалы, фамилия

М.П.

Выписка из Единого государственного реестра недвижимости об объекте недвижимости
Сведения о частях земельного участка

Земельный участок			
<small>(вид объекта недвижимости)</small>			
Лист № __ Раздела 4.2	Всего листов раздела 4.2 : __	Всего разделов: __	Всего листов выписки: __
01.04.2021.№ 99/2021/384742918			
Кадастровый номер:		29:22:000000:25(единое землепользование)	

Сведения о характерных точках границы части (частей) земельного участка				
Учетный номер части: 4				
Система координат: МСК-29 зона 2				
Зона №				
Номер точки	Координаты, м		Описание закрепления на местности	Средняя квадратическая погрешность определения координат характерных точек границы части земельного участка, м
	X	Y		
1	2	3	4	5
165	648124.89	2521542.67	данные отсутствуют	данные отсутствуют
344	648152.71	2521509.84	данные отсутствуют	данные отсутствуют
344	648152.71	2521509.84	данные отсутствуют	данные отсутствуют
345	648178.75	2521540.26	данные отсутствуют	данные отсутствуют
346	648143.86	2521596.06	данные отсутствуют	данные отсутствуют
347	648113.47	2521560.54	данные отсутствуют	данные отсутствуют

Государственный регистратор		ФГИС ЕГРН
полное наименование должности	подпись	инициалы, фамилия

М.П.

Выписка из Единого государственного реестра недвижимости об объекте недвижимости
Сведения о частях земельного участка

Земельный участок			
<small>(вид объекта недвижимости)</small>			
Лист № __ Раздела 4.2	Всего листов раздела 4.2 : __	Всего разделов: __	Всего листов выписки: __
01.04.2021.№ 99/2021/384742918			
Кадастровый номер:		29:22:000000:25(единое землепользование)	

Сведения о характерных точках границы части (частей) земельного участка				
Учетный номер части: 4				
Система координат: МСК-29 зона 2				
Зона №				
Номер точки	Координаты, м		Описание закрепления на местности	Средняя квадратическая погрешность определения координат характерных точек границы части земельного участка, м
	X	Y		
1	2	3	4	5
165	648124.89	2521542.67	данные отсутствуют	данные отсутствуют
344	648152.71	2521509.84	данные отсутствуют	данные отсутствуют
344	648152.71	2521509.84	данные отсутствуют	данные отсутствуют
345	648178.75	2521540.26	данные отсутствуют	данные отсутствуют
346	648143.86	2521596.06	данные отсутствуют	данные отсутствуют
347	648113.47	2521560.54	данные отсутствуют	данные отсутствуют

Государственный регистратор		ФГИС ЕГРН
полное наименование должности	подпись	инициалы, фамилия

М.П.

Выписка из Единого государственного реестра недвижимости об объекте недвижимости
Сведения о частях земельного участка

Земельный участок			
<small>(вид объекта недвижимости)</small>			
Лист № __ Раздела 4.2	Всего листов раздела 4.2 : __	Всего разделов: __	Всего листов выписки: __
01.04.2021.№ 99/2021/384742918			
Кадастровый номер:		29:22:000000:25(единое землепользование)	

Сведения о характерных точках границы части (частей) земельного участка				
Учетный номер части: 4				
Система координат: Местная г. Рыбинск				
Зона №				
Номер точки	Координаты, м		Описание закрепления на местности	Средняя квадратическая погрешность определения координат характерных точек границы части земельного участка, м
	X	Y		
1	2	3	4	5
348	648152.71	2521509.84	данные отсутствуют	данные отсутствуют
348	648152.71	2521509.84	данные отсутствуют	данные отсутствуют
349	648178.75	2521540.26	данные отсутствуют	данные отсутствуют
350	648143.86	2521596.06	данные отсутствуют	данные отсутствуют
351	648113.47	2521560.54	данные отсутствуют	данные отсутствуют
352	648124.89	2521542.67	данные отсутствуют	данные отсутствуют

Государственный регистратор		ФГИС ЕГРН
полное наименование должности	подпись	инициалы, фамилия

М.П.

Выписка из Единого государственного реестра недвижимости об объекте недвижимости
Сведения о частях земельного участка

Земельный участок			
<small>(вид объекта недвижимости)</small>			
Лист № __ Раздела 4.2	Всего листов раздела 4.2 : __	Всего разделов: __	Всего листов выписки: __
01.04.2021.№ 99/2021/384742918			
Кадастровый номер:		29:22:000000:25(единое землепользование)	

Сведения о характерных точках границы части (частей) земельного участка				
Учетный номер части: 4				
Система координат: МСК-29 зона 2				
Зона №				
Номер точки	Координаты, м		Описание закрепления на местности	Средняя квадратическая погрешность определения координат характерных точек границы части земельного участка, м
	X	Y		
1	2	3	4	5
165	648124.89	2521542.67	данные отсутствуют	данные отсутствуют
344	648152.71	2521509.84	данные отсутствуют	0.3
344	648152.71	2521509.84	данные отсутствуют	0.3
345	648178.75	2521540.26	данные отсутствуют	0.3
346	648143.86	2521596.06	данные отсутствуют	0.3
347	648113.47	2521560.54	данные отсутствуют	0.3

Государственный регистратор		ФГИС ЕГРН
полное наименование должности	подпись	инициалы, фамилия

М.П.

Выписка из Единого государственного реестра недвижимости об объекте недвижимости
Сведения о частях земельного участка

Земельный участок			
<small>(вид объекта недвижимости)</small>			
Лист № __ Раздела 4.2	Всего листов раздела 4.2 : __	Всего разделов: __	Всего листов выписки: __
01.04.2021.№ 99/2021/384742918			
Кадастровый номер:		29:22:000000:25(единое землепользование)	

Сведения о характерных точках границы части (частей) земельного участка				
Учетный номер части: 4				
Система координат: Местная г. Рыбинск				
Зона №				
Номер точки	Координаты, м		Описание закрепления на местности	Средняя квадратическая погрешность определения координат характерных точек границы части земельного участка, м
	X	Y		
1	2	3	4	5
348	648152.71	2521509.84	данные отсутствуют	данные отсутствуют
348	648152.71	2521509.84	данные отсутствуют	данные отсутствуют
349	648178.75	2521540.26	данные отсутствуют	данные отсутствуют
350	648143.86	2521596.06	данные отсутствуют	данные отсутствуют
351	648113.47	2521560.54	данные отсутствуют	данные отсутствуют
352	648124.89	2521542.67	данные отсутствуют	данные отсутствуют

Государственный регистратор		ФГИС ЕГРН
полное наименование должности	подпись	инициалы, фамилия

М.П.

Выписка из Единого государственного реестра недвижимости об объекте недвижимости
Сведения о частях земельного участка

Земельный участок			
<small>(вид объекта недвижимости)</small>			
Лист № __ Раздела 4.2	Всего листов раздела 4.2 : __	Всего разделов: __	Всего листов выписки: __
01.04.2021.№ 99/2021/384742918			
Кадастровый номер:		29:22:000000:25(единое землепользование)	

Сведения о характерных точках границы части (частей) земельного участка				
Учетный номер части: 4				
Система координат: Местная г. Рыбинск				
Зона №				
Номер точки	Координаты, м		Описание закрепления на местности	Средняя квадратическая погрешность определения координат характерных точек границы части земельного участка, м
	X	Y		
1	2	3	4	5
348	648152.71	2521509.84	данные отсутствуют	данные отсутствуют
348	648152.71	2521509.84	данные отсутствуют	данные отсутствуют
349	648178.75	2521540.26	данные отсутствуют	данные отсутствуют
350	648143.86	2521596.06	данные отсутствуют	данные отсутствуют
351	648113.47	2521560.54	данные отсутствуют	данные отсутствуют
352	648124.89	2521542.67	данные отсутствуют	данные отсутствуют

Государственный регистратор		ФГИС ЕГРН
полное наименование должности	подпись	инициалы, фамилия

М.П.

Выписка из Единого государственного реестра недвижимости об объекте недвижимости
Сведения о частях земельного участка

Земельный участок			
<small>(вид объекта недвижимости)</small>			
Лист № __ Раздела 4.2	Всего листов раздела 4.2 : __	Всего разделов: __	Всего листов выписки: __
01.04.2021.№ 99/2021/384742918			
Кадастровый номер:		29:22:000000:25(единое землепользование)	

Сведения о характерных точках границы части (частей) земельного участка				
Учетный номер части: 5				
Система координат: МСК-29 зона 2				
Зона №				
Номер точки	Координаты, м		Описание закрепления на местности	Средняя квадратическая погрешность определения координат характерных точек границы части земельного участка, м
	X	Y		
1	2	3	4	5
82	648676.43	2521778.43	данные отсутствуют	данные отсутствуют
83	648684.4	2521768.59	данные отсутствуют	данные отсутствуют
353	648618.04	2521722.5	данные отсутствуют	данные отсутствуют
353	648618.04	2521722.5	данные отсутствуют	данные отсутствуют
354	648702.39	2521743.62	данные отсутствуют	данные отсутствуют
355	648670.03	2521785.46	данные отсутствуют	данные отсутствуют
356	648584.52	2521763.67	данные отсутствуют	данные отсутствуют

Государственный регистратор		ФГИС ЕГРН
полное наименование должности	подпись	инициалы, фамилия

М.П.

Выписка из Единого государственного реестра недвижимости об объекте недвижимости
Сведения о частях земельного участка

Земельный участок			
<small>(вид объекта недвижимости)</small>			
Лист № __ Раздела 4.2	Всего листов раздела 4.2 : __	Всего разделов: __	Всего листов выписки: __
01.04.2021.№ 99/2021/384742918			
Кадастровый номер:		29:22:000000:25(единое землепользование)	

Сведения о характерных точках границы части (частей) земельного участка				
Учетный номер части: 5				
Система координат: МСК-29 зона 2				
Зона №				
Номер точки	Координаты, м		Описание закрепления на местности	Средняя квадратическая погрешность определения координат характерных точек границы части земельного участка, м
	X	Y		
1	2	3	4	5
82	648676.43	2521778.43	данные отсутствуют	данные отсутствуют
83	648684.4	2521768.59	данные отсутствуют	данные отсутствуют
353	648618.04	2521722.5	данные отсутствуют	данные отсутствуют
353	648618.04	2521722.5	данные отсутствуют	данные отсутствуют
354	648702.39	2521743.62	данные отсутствуют	данные отсутствуют
355	648670.03	2521785.46	данные отсутствуют	данные отсутствуют
356	648584.52	2521763.67	данные отсутствуют	данные отсутствуют

Государственный регистратор		ФГИС ЕГРН
полное наименование должности	подпись	инициалы, фамилия

М.П.

Выписка из Единого государственного реестра недвижимости об объекте недвижимости
Сведения о частях земельного участка

Земельный участок			
<small>(вид объекта недвижимости)</small>			
Лист № __ Раздела 4.2	Всего листов раздела 4.2 : __	Всего разделов: __	Всего листов выписки: __
01.04.2021.№ 99/2021/384742918			
Кадастровый номер:		29:22:000000:25(единое землепользование)	

Сведения о характерных точках границы части (частей) земельного участка				
Учетный номер части: 5				
Система координат: МСК-29 зона 2				
Зона №				
Номер точки	Координаты, м		Описание закрепления на местности	Средняя квадратическая погрешность определения координат характерных точек границы части земельного участка, м
	X	Y		
1	2	3	4	5
82	648676.43	2521778.43	данные отсутствуют	данные отсутствуют
83	648684.4	2521768.59	данные отсутствуют	данные отсутствуют
353	648618.04	2521722.5	данные отсутствуют	данные отсутствуют
353	648618.04	2521722.5	данные отсутствуют	данные отсутствуют
354	648702.39	2521743.62	данные отсутствуют	данные отсутствуют
355	648670.03	2521785.46	данные отсутствуют	данные отсутствуют
356	648584.52	2521763.67	данные отсутствуют	данные отсутствуют

Государственный регистратор		ФГИС ЕГРН
полное наименование должности	подпись	инициалы, фамилия

М.П.

Выписка из Единого государственного реестра недвижимости об объекте недвижимости
Сведения о частях земельного участка

Земельный участок			
<small>(вид объекта недвижимости)</small>			
Лист № __ Раздела 4.2	Всего листов раздела 4.2 : __	Всего разделов: __	Всего листов выписки: __
01.04.2021.№ 99/2021/384742918			
Кадастровый номер:		29:22:000000:25(единое землепользование)	

Сведения о характерных точках границы части (частей) земельного участка				
Учетный номер части: 5				
Система координат: МСК-29 зона 2				
Зона №				
Номер точки	Координаты, м		Описание закрепления на местности	Средняя квадратическая погрешность определения координат характерных точек границы части земельного участка, м
	X	Y		
1	2	3	4	5
82	648676.43	2521778.43	данные отсутствуют	данные отсутствуют
83	648684.4	2521768.59	данные отсутствуют	данные отсутствуют
353	648618.04	2521722.5	данные отсутствуют	данные отсутствуют
353	648618.04	2521722.5	данные отсутствуют	данные отсутствуют
354	648702.39	2521743.62	данные отсутствуют	данные отсутствуют
355	648670.03	2521785.46	данные отсутствуют	данные отсутствуют
356	648584.52	2521763.67	данные отсутствуют	данные отсутствуют

Государственный регистратор		ФГИС ЕГРН
полное наименование должности	подпись	инициалы, фамилия

М.П.

Выписка из Единого государственного реестра недвижимости об объекте недвижимости
Сведения о частях земельного участка

Земельный участок			
<small>(вид объекта недвижимости)</small>			
Лист № __ Раздела 4.2	Всего листов раздела 4.2 : __	Всего разделов: __	Всего листов выписки: __
01.04.2021.№ 99/2021/384742918			
Кадастровый номер:		29:22:000000:25(единое землепользование)	

Сведения о характерных точках границы части (частей) земельного участка				
Учетный номер части: 5				
Система координат: Местная г. Рыбинск				
Зона №				
Номер точки	Координаты, м		Описание закрепления на местности	Средняя квадратическая погрешность определения координат характерных точек границы части земельного участка, м
	X	Y		
1	2	3	4	5
357	648618.04	2521722.5	данные отсутствуют	данные отсутствуют
357	648618.04	2521722.5	данные отсутствуют	данные отсутствуют
358	648702.39	2521743.62	данные отсутствуют	данные отсутствуют
359	648684.4	2521768.59	данные отсутствуют	данные отсутствуют
360	648676.43	2521778.43	данные отсутствуют	данные отсутствуют
361	648670.03	2521785.46	данные отсутствуют	данные отсутствуют
362	648584.52	2521763.67	данные отсутствуют	данные отсутствуют

Государственный регистратор		ФГИС ЕГРН
полное наименование должности	подпись	инициалы, фамилия

М.П.

Выписка из Единого государственного реестра недвижимости об объекте недвижимости
Сведения о частях земельного участка

Земельный участок			
<small>(вид объекта недвижимости)</small>			
Лист № __ Раздела 4.2	Всего листов раздела 4.2 : __	Всего разделов: __	Всего листов выписки: __
01.04.2021.№ 99/2021/384742918			
Кадастровый номер:		29:22:000000:25(единое землепользование)	

Сведения о характерных точках границы части (частей) земельного участка				
Учетный номер части: 5				
Система координат: МСК-29 зона 2				
Зона №				
Номер точки	Координаты, м		Описание закрепления на местности	Средняя квадратическая погрешность определения координат характерных точек границы части земельного участка, м
	X	Y		
1	2	3	4	5
82	648676.43	2521778.43	данные отсутствуют	данные отсутствуют
83	648684.4	2521768.59	данные отсутствуют	данные отсутствуют
353	648618.04	2521722.5	данные отсутствуют	данные отсутствуют
353	648618.04	2521722.5	данные отсутствуют	данные отсутствуют
354	648702.39	2521743.62	данные отсутствуют	данные отсутствуют
355	648670.03	2521785.46	данные отсутствуют	данные отсутствуют
356	648584.52	2521763.67	данные отсутствуют	данные отсутствуют

Государственный регистратор		ФГИС ЕГРН
полное наименование должности	подпись	инициалы, фамилия

М.П.

Выписка из Единого государственного реестра недвижимости об объекте недвижимости
Сведения о частях земельного участка

Земельный участок			
<small>(вид объекта недвижимости)</small>			
Лист № __ Раздела 4.2	Всего листов раздела 4.2 : __	Всего разделов: __	Всего листов выписки: __
01.04.2021.№ 99/2021/384742918			
Кадастровый номер:		29:22:000000:25(единое землепользование)	

Сведения о характерных точках границы части (частей) земельного участка				
Учетный номер части: 5				
Система координат: Местная г. Рыбинск				
Зона №				
Номер точки	Координаты, м		Описание закрепления на местности	Средняя квадратическая погрешность определения координат характерных точек границы части земельного участка, м
	X	Y		
1	2	3	4	5
357	648618.04	2521722.5	данные отсутствуют	данные отсутствуют
357	648618.04	2521722.5	данные отсутствуют	данные отсутствуют
358	648702.39	2521743.62	данные отсутствуют	данные отсутствуют
359	648684.4	2521768.59	данные отсутствуют	данные отсутствуют
360	648676.43	2521778.43	данные отсутствуют	данные отсутствуют
361	648670.03	2521785.46	данные отсутствуют	данные отсутствуют
362	648584.52	2521763.67	данные отсутствуют	данные отсутствуют

Государственный регистратор		ФГИС ЕГРН
полное наименование должности	подпись	инициалы, фамилия

М.П.

Выписка из Единого государственного реестра недвижимости об объекте недвижимости
Сведения о частях земельного участка

Земельный участок			
<small>(вид объекта недвижимости)</small>			
Лист № __ Раздела 4.2	Всего листов раздела 4.2 : __	Всего разделов: __	Всего листов выписки: __
01.04.2021.№ 99/2021/384742918			
Кадастровый номер:		29:22:000000:25(единое землепользование)	

Сведения о характерных точках границы части (частей) земельного участка

Учетный номер части: 5

Система координат: Местная г. Рыбинск

Зона №

Номер точки	Координаты, м		Описание закрепления на местности	Средняя квадратическая погрешность определения координат характерных точек границы части земельного участка, м
	X	Y		
1	2	3	4	5
357	648618.04	2521722.5	данные отсутствуют	данные отсутствуют
357	648618.04	2521722.5	данные отсутствуют	данные отсутствуют
358	648702.39	2521743.62	данные отсутствуют	данные отсутствуют
359	648684.4	2521768.59	данные отсутствуют	данные отсутствуют
360	648676.43	2521778.43	данные отсутствуют	данные отсутствуют
361	648670.03	2521785.46	данные отсутствуют	данные отсутствуют
362	648584.52	2521763.67	данные отсутствуют	данные отсутствуют

Государственный регистратор		ФГИС ЕГРН
полное наименование должности	подпись	инициалы, фамилия

М.П.

Выписка из Единого государственного реестра недвижимости об объекте недвижимости
Сведения о частях земельного участка

Земельный участок			
<small>(вид объекта недвижимости)</small>			
Лист № __ Раздела 4.2	Всего листов раздела 4.2 : __	Всего разделов: __	Всего листов выписки: __
01.04.2021.№ 99/2021/384742918			
Кадастровый номер:		29:22:000000:25(единое землепользование)	

Сведения о характерных точках границы части (частей) земельного участка				
Учетный номер части: 6				
Система координат: МСК-29 зона 2				
Зона №				
Номер точки	Координаты, м		Описание закрепления на местности	Средняя квадратическая погрешность определения координат характерных точек границы части земельного участка, м
	X	Y		
1	2	3	4	5
363	648262.82	2521398.8	данные отсутствуют	данные отсутствуют
363	648262.82	2521398.8	данные отсутствуют	данные отсутствуют
364	648278	2521442.39	данные отсутствуют	данные отсутствуют
365	648276.18	2521443.76	данные отсутствуют	данные отсутствуют
366	648260.97	2521400.13	данные отсутствуют	данные отсутствуют

Государственный регистратор		ФГИС ЕГРН
полное наименование должности	подпись	инициалы, фамилия

М.П.

Выписка из Единого государственного реестра недвижимости об объекте недвижимости
Сведения о частях земельного участка

Земельный участок			
<small>(вид объекта недвижимости)</small>			
Лист № __ Раздела 4.2	Всего листов раздела 4.2 : __	Всего разделов: __	Всего листов выписки: __
01.04.2021.№ 99/2021/384742918			
Кадастровый номер:		29:22:000000:25(единое землепользование)	

Сведения о характерных точках границы части (частей) земельного участка				
Учетный номер части: 6				
Система координат: МСК-29 зона 2				
Зона №				
Номер точки	Координаты, м		Описание закрепления на местности	Средняя квадратическая погрешность определения координат характерных точек границы части земельного участка, м
	X	Y		
1	2	3	4	5
363	648262.82	2521398.8	данные отсутствуют	данные отсутствуют
363	648262.82	2521398.8	данные отсутствуют	данные отсутствуют
364	648278	2521442.39	данные отсутствуют	данные отсутствуют
365	648276.18	2521443.76	данные отсутствуют	данные отсутствуют
366	648260.97	2521400.13	данные отсутствуют	данные отсутствуют

Государственный регистратор		ФГИС ЕГРН
полное наименование должности	подпись	инициалы, фамилия

М.П.

Выписка из Единого государственного реестра недвижимости об объекте недвижимости
Сведения о частях земельного участка

Земельный участок			
<small>(вид объекта недвижимости)</small>			
Лист № __ Раздела 4.2	Всего листов раздела 4.2 : __	Всего разделов: __	Всего листов выписки: __
01.04.2021.№ 99/2021/384742918			
Кадастровый номер:		29:22:000000:25(единое землепользование)	

Сведения о характерных точках границы части (частей) земельного участка				
Учетный номер части: 6				
Система координат: МСК-29 зона 2				
Зона №				
Номер точки	Координаты, м		Описание закрепления на местности	Средняя квадратическая погрешность определения координат характерных точек границы части земельного участка, м
	X	Y		
1	2	3	4	5
363	648262.82	2521398.8	данные отсутствуют	данные отсутствуют
363	648262.82	2521398.8	данные отсутствуют	данные отсутствуют
364	648278	2521442.39	данные отсутствуют	данные отсутствуют
365	648276.18	2521443.76	данные отсутствуют	данные отсутствуют
366	648260.97	2521400.13	данные отсутствуют	данные отсутствуют

Государственный регистратор		ФГИС ЕГРН
полное наименование должности	подпись	инициалы, фамилия

М.П.

Выписка из Единого государственного реестра недвижимости об объекте недвижимости
Сведения о частях земельного участка

Земельный участок			
<small>(вид объекта недвижимости)</small>			
Лист № __ Раздела 4.2	Всего листов раздела 4.2 : __	Всего разделов: __	Всего листов выписки: __
01.04.2021.№ 99/2021/384742918			
Кадастровый номер:		29:22:000000:25(единое землепользование)	

Сведения о характерных точках границы части (частей) земельного участка				
Учетный номер части: 6				
Система координат: МСК-29 зона 2				
Зона №				
Номер точки	Координаты, м		Описание закрепления на местности	Средняя квадратическая погрешность определения координат характерных точек границы части земельного участка, м
	X	Y		
1	2	3	4	5
363	648262.82	2521398.8	данные отсутствуют	данные отсутствуют
363	648262.82	2521398.8	данные отсутствуют	данные отсутствуют
364	648278	2521442.39	данные отсутствуют	данные отсутствуют
365	648276.18	2521443.76	данные отсутствуют	данные отсутствуют
366	648260.97	2521400.13	данные отсутствуют	данные отсутствуют

Государственный регистратор		ФГИС ЕГРН
полное наименование должности	подпись	инициалы, фамилия

М.П.

Выписка из Единого государственного реестра недвижимости об объекте недвижимости
Сведения о частях земельного участка

Земельный участок			
<small>(вид объекта недвижимости)</small>			
Лист № __ Раздела 4.2	Всего листов раздела 4.2 : __	Всего разделов: __	Всего листов выписки: __
01.04.2021.№ 99/2021/384742918			
Кадастровый номер:		29:22:000000:25(единое землепользование)	

Сведения о характерных точках границы части (частей) земельного участка				
Учетный номер части: 6				
Система координат: Местная г. Рыбинск				
Зона №				
Номер точки	Координаты, м		Описание закрепления на местности	Средняя квадратическая погрешность определения координат характерных точек границы части земельного участка, м
	X	Y		
1	2	3	4	5
367	648262.82	2521398.8	данные отсутствуют	данные отсутствуют
367	648262.82	2521398.8	данные отсутствуют	данные отсутствуют
368	648278	2521442.39	данные отсутствуют	данные отсутствуют
369	648276.18	2521443.76	данные отсутствуют	данные отсутствуют
370	648260.97	2521400.13	данные отсутствуют	данные отсутствуют

Государственный регистратор		ФГИС ЕГРН
полное наименование должности	подпись	инициалы, фамилия

М.П.

Выписка из Единого государственного реестра недвижимости об объекте недвижимости
Сведения о частях земельного участка

Земельный участок			
<small>(вид объекта недвижимости)</small>			
Лист № ___ Раздела 4.2	Всего листов раздела 4.2 : ___	Всего разделов: ___	Всего листов выписки: ___
01.04.2021.№ 99/2021/384742918			
Кадастровый номер:		29:22:000000:25(единое землепользование)	

Сведения о характерных точках границы части (частей) земельного участка				
Учетный номер части: 6				
Система координат: МСК-29 зона 2				
Зона №				
Номер точки	Координаты, м		Описание закрепления на местности	Средняя квадратическая погрешность определения координат характерных точек границы части земельного участка, м
	X	Y		
1	2	3	4	5
363	648262.82	2521398.8	данные отсутствуют	данные отсутствуют
363	648262.82	2521398.8	данные отсутствуют	данные отсутствуют
365	648276.18	2521443.76	данные отсутствуют	данные отсутствуют
366	648260.97	2521400.13	данные отсутствуют	данные отсутствуют
371	648278	2521442.39	данные отсутствуют	данные отсутствуют

Государственный регистратор		ФГИС ЕГРН
полное наименование должности	подпись	инициалы, фамилия

М.П.

Выписка из Единого государственного реестра недвижимости об объекте недвижимости
Сведения о частях земельного участка

Земельный участок			
<small>(вид объекта недвижимости)</small>			
Лист № __ Раздела 4.2	Всего листов раздела 4.2 : __	Всего разделов: __	Всего листов выписки: __
01.04.2021.№ 99/2021/384742918			
Кадастровый номер:		29:22:000000:25(единое землепользование)	

Сведения о характерных точках границы части (частей) земельного участка				
Учетный номер части: 6				
Система координат: Местная г. Рыбинск				
Зона №				
Номер точки	Координаты, м		Описание закрепления на местности	Средняя квадратическая погрешность определения координат характерных точек границы части земельного участка, м
	X	Y		
1	2	3	4	5
367	648262.82	2521398.8	данные отсутствуют	данные отсутствуют
367	648262.82	2521398.8	данные отсутствуют	данные отсутствуют
368	648278	2521442.39	данные отсутствуют	данные отсутствуют
369	648276.18	2521443.76	данные отсутствуют	данные отсутствуют
370	648260.97	2521400.13	данные отсутствуют	данные отсутствуют

Государственный регистратор		ФГИС ЕГРН
полное наименование должности	подпись	инициалы, фамилия

М.П.

Выписка из Единого государственного реестра недвижимости об объекте недвижимости
Сведения о частях земельного участка

Земельный участок			
<small>(вид объекта недвижимости)</small>			
Лист № __ Раздела 4.2	Всего листов раздела 4.2 : __	Всего разделов: __	Всего листов выписки: __
01.04.2021.№ 99/2021/384742918			
Кадастровый номер:		29:22:000000:25(единое землепользование)	

Сведения о характерных точках границы части (частей) земельного участка				
Учетный номер части: 6				
Система координат: Местная г. Рыбинск				
Зона №				
Номер точки	Координаты, м		Описание закрепления на местности	Средняя квадратическая погрешность определения координат характерных точек границы части земельного участка, м
	X	Y		
1	2	3	4	5
367	648262.82	2521398.8	данные отсутствуют	данные отсутствуют
367	648262.82	2521398.8	данные отсутствуют	данные отсутствуют
368	648278	2521442.39	данные отсутствуют	данные отсутствуют
369	648276.18	2521443.76	данные отсутствуют	данные отсутствуют
370	648260.97	2521400.13	данные отсутствуют	данные отсутствуют

Государственный регистратор		ФГИС ЕГРН
полное наименование должности	подпись	инициалы, фамилия

М.П.

Выписка из Единого государственного реестра недвижимости об объекте недвижимости
Сведения о частях земельного участка

Земельный участок			
<small>(вид объекта недвижимости)</small>			
Лист № __ Раздела 4.2	Всего листов раздела 4.2 : __	Всего разделов: __	Всего листов выписки: __
01.04.2021.№ 99/2021/384742918			
Кадастровый номер:		29:22:000000:25(единое землепользование)	

Сведения о характерных точках границы части (частей) земельного участка				
Учетный номер части: 7				
Система координат: МСК-29 зона 2				
Зона №				
Номер точки	Координаты, м		Описание закрепления на местности	Средняя квадратическая погрешность определения координат характерных точек границы части земельного участка, м
	X	Y		
1	2	3	4	5
252	648990.04	2521340.43	данные отсутствуют	данные отсутствуют
253	648992.41	2521337.12	данные отсутствуют	данные отсутствуют
254	648992.71	2521336.71	данные отсутствуют	данные отсутствуют
255	648994.93	2521331.59	данные отсутствуют	данные отсутствуют
372	648997.08	2521327.12	данные отсутствуют	данные отсутствуют
372	648997.08	2521327.12	данные отсутствуют	данные отсутствуют
373	649002.99	2521331.02	данные отсутствуют	данные отсутствуют
374	648993.66	2521343.88	данные отсутствуют	данные отсутствуют
375	648980.73	2521335.54	данные отсутствуют	данные отсутствуют

Государственный регистратор		ФГИС ЕГРН
полное наименование должности	подпись	инициалы, фамилия

М.П.

Выписка из Единого государственного реестра недвижимости об объекте недвижимости
Сведения о частях земельного участка

Земельный участок			
<small>(вид объекта недвижимости)</small>			
Лист № __ Раздела 4.2	Всего листов раздела 4.2 : __	Всего разделов: __	Всего листов выписки: __
01.04.2021.№ 99/2021/384742918			
Кадастровый номер:		29:22:000000:25(единое землепользование)	

Сведения о характерных точках границы части (частей) земельного участка				
Учетный номер части: 7				
Система координат: МСК-29 зона 2				
Зона №				
Номер точки	Координаты, м		Описание закрепления на местности	Средняя квадратическая погрешность определения координат характерных точек границы части земельного участка, м
	X	Y		
1	2	3	4	5
252	648990.04	2521340.43	данные отсутствуют	данные отсутствуют
253	648992.41	2521337.12	данные отсутствуют	данные отсутствуют
254	648992.71	2521336.71	данные отсутствуют	данные отсутствуют
255	648994.93	2521331.59	данные отсутствуют	данные отсутствуют
372	648997.08	2521327.12	данные отсутствуют	данные отсутствуют
372	648997.08	2521327.12	данные отсутствуют	данные отсутствуют
373	649002.99	2521331.02	данные отсутствуют	данные отсутствуют
374	648993.66	2521343.88	данные отсутствуют	данные отсутствуют
375	648980.73	2521335.54	данные отсутствуют	данные отсутствуют

Государственный регистратор		ФГИС ЕГРН
полное наименование должности	подпись	инициалы, фамилия

М.П.

Выписка из Единого государственного реестра недвижимости об объекте недвижимости
Сведения о частях земельного участка

Земельный участок			
(вид объекта недвижимости)			
Лист № __ Раздела 4.2	Всего листов раздела 4.2 : __	Всего разделов: __	Всего листов выписки: __
01.04.2021.№ 99/2021/384742918			
Кадастровый номер:		29:22:000000:25(единое землепользование)	

Сведения о характерных точках границы части (частей) земельного участка				
Учетный номер части: 7				
Система координат: МСК-29 зона 2				
Зона №				
Номер точки	Координаты, м		Описание закрепления на местности	Средняя квадратическая погрешность определения координат характерных точек границы части земельного участка, м
	X	Y		
1	2	3	4	5
252	648990.04	2521340.43	данные отсутствуют	данные отсутствуют
253	648992.41	2521337.12	данные отсутствуют	данные отсутствуют
254	648992.71	2521336.71	данные отсутствуют	данные отсутствуют
255	648994.93	2521331.59	данные отсутствуют	данные отсутствуют
372	648997.08	2521327.12	данные отсутствуют	данные отсутствуют
372	648997.08	2521327.12	данные отсутствуют	данные отсутствуют
373	649002.99	2521331.02	данные отсутствуют	данные отсутствуют
374	648993.66	2521343.88	данные отсутствуют	данные отсутствуют
375	648980.73	2521335.54	данные отсутствуют	данные отсутствуют

Государственный регистратор		ФГИС ЕГРН
полное наименование должности	подпись	инициалы, фамилия

М.П.

Выписка из Единого государственного реестра недвижимости об объекте недвижимости
Сведения о частях земельного участка

Земельный участок			
<small>(вид объекта недвижимости)</small>			
Лист № __ Раздела 4.2	Всего листов раздела 4.2 : __	Всего разделов: __	Всего листов выписки: __
01.04.2021.№ 99/2021/384742918			
Кадастровый номер:		29:22:000000:25(единое землепользование)	

Сведения о характерных точках границы части (частей) земельного участка				
Учетный номер части: 7				
Система координат: МСК-29 зона 2				
Зона №				
Номер точки	Координаты, м		Описание закрепления на местности	Средняя квадратическая погрешность определения координат характерных точек границы части земельного участка, м
	X	Y		
1	2	3	4	5
252	648990.04	2521340.43	данные отсутствуют	данные отсутствуют
253	648992.41	2521337.12	данные отсутствуют	данные отсутствуют
254	648992.71	2521336.71	данные отсутствуют	данные отсутствуют
255	648994.93	2521331.59	данные отсутствуют	данные отсутствуют
372	648997.08	2521327.12	данные отсутствуют	данные отсутствуют
372	648997.08	2521327.12	данные отсутствуют	данные отсутствуют
373	649002.99	2521331.02	данные отсутствуют	данные отсутствуют
374	648993.66	2521343.88	данные отсутствуют	данные отсутствуют
375	648980.73	2521335.54	данные отсутствуют	данные отсутствуют

Государственный регистратор		ФГИС ЕГРН
полное наименование должности	подпись	инициалы, фамилия

М.П.

Выписка из Единого государственного реестра недвижимости об объекте недвижимости
Сведения о частях земельного участка

Земельный участок			
<small>(вид объекта недвижимости)</small>			
Лист № __ Раздела 4.2	Всего листов раздела 4.2 : __	Всего разделов: __	Всего листов выписки: __
01.04.2021.№ 99/2021/384742918			
Кадастровый номер:		29:22:000000:25(единое землепользование)	

Сведения о характерных точках границы части (частей) земельного участка				
Учетный номер части: 7				
Система координат: Местная г. Рыбинск Зона №				
Номер точки	Координаты, м		Описание закрепления на местности	Средняя квадратическая погрешность определения координат характерных точек границы части земельного участка, м
	X	Y		
1	2	3	4	5
376	648997.08	2521327.12	данные отсутствуют	данные отсутствуют
376	648997.08	2521327.12	данные отсутствуют	данные отсутствуют
377	649002.99	2521331.02	данные отсутствуют	данные отсутствуют
378	648993.66	2521343.88	данные отсутствуют	данные отсутствуют
379	648980.73	2521335.54	данные отсутствуют	данные отсутствуют
380	648990.04	2521340.43	данные отсутствуют	данные отсутствуют
381	648992.41	2521337.12	данные отсутствуют	данные отсутствуют
382	648992.71	2521336.71	данные отсутствуют	данные отсутствуют
383	648994.93	2521331.59	данные отсутствуют	данные отсутствуют

Государственный регистратор		ФГИС ЕГРН
полное наименование должности	подпись	инициалы, фамилия

М.П.

Выписка из Единого государственного реестра недвижимости об объекте недвижимости
Сведения о частях земельного участка

Земельный участок			
<small>(вид объекта недвижимости)</small>			
Лист № __ Раздела 4.2	Всего листов раздела 4.2 : __	Всего разделов: __	Всего листов выписки: __
01.04.2021.№ 99/2021/384742918			
Кадастровый номер:		29:22:000000:25(единое землепользование)	

Сведения о характерных точках границы части (частей) земельного участка				
Учетный номер части: 7				
Система координат: Местная г. Рыбинск Зона №				
Номер точки	Координаты, м		Описание закрепления на местности	Средняя квадратическая погрешность определения координат характерных точек границы части земельного участка, м
	X	Y		
1	2	3	4	5
376	648997.08	2521327.12	данные отсутствуют	данные отсутствуют
376	648997.08	2521327.12	данные отсутствуют	данные отсутствуют
377	649002.99	2521331.02	данные отсутствуют	данные отсутствуют
378	648993.66	2521343.88	данные отсутствуют	данные отсутствуют
379	648980.73	2521335.54	данные отсутствуют	данные отсутствуют
380	648990.04	2521340.43	данные отсутствуют	данные отсутствуют
381	648992.41	2521337.12	данные отсутствуют	данные отсутствуют
382	648992.71	2521336.71	данные отсутствуют	данные отсутствуют
383	648994.93	2521331.59	данные отсутствуют	данные отсутствуют

Государственный регистратор		ФГИС ЕГРН
полное наименование должности	подпись	инициалы, фамилия

М.П.

Выписка из Единого государственного реестра недвижимости об объекте недвижимости
Сведения о частях земельного участка

Земельный участок			
<small>(вид объекта недвижимости)</small>			
Лист № __ Раздела 4.2	Всего листов раздела 4.2 : __	Всего разделов: __	Всего листов выписки: __
01.04.2021.№ 99/2021/384742918			
Кадастровый номер:		29:22:000000:25(единое землепользование)	

Сведения о характерных точках границы части (частей) земельного участка				
Учетный номер части: 7				
Система координат: Местная г. Рыбинск Зона №				
Номер точки	Координаты, м		Описание закрепления на местности	Средняя квадратическая погрешность определения координат характерных точек границы части земельного участка, м
	X	Y		
1	2	3	4	5
376	648997.08	2521327.12	данные отсутствуют	данные отсутствуют
376	648997.08	2521327.12	данные отсутствуют	данные отсутствуют
377	649002.99	2521331.02	данные отсутствуют	данные отсутствуют
378	648993.66	2521343.88	данные отсутствуют	данные отсутствуют
379	648980.73	2521335.54	данные отсутствуют	данные отсутствуют
380	648990.04	2521340.43	данные отсутствуют	данные отсутствуют
381	648992.41	2521337.12	данные отсутствуют	данные отсутствуют
382	648992.71	2521336.71	данные отсутствуют	данные отсутствуют
383	648994.93	2521331.59	данные отсутствуют	данные отсутствуют

Государственный регистратор		ФГИС ЕГРН
полное наименование должности	подпись	инициалы, фамилия

М.П.

Выписка из Единого государственного реестра недвижимости об объекте недвижимости
Сведения о частях земельного участка

Земельный участок			
<small>(вид объекта недвижимости)</small>			
Лист № __ Раздела 4.2	Всего листов раздела 4.2 : __	Всего разделов: __	Всего листов выписки: __
01.04.2021.№ 99/2021/384742918			
Кадастровый номер:		29:22:000000:25(единое землепользование)	

Сведения о характерных точках границы части (частей) земельного участка				
Учетный номер части: 7				
Система координат: МСК-29 зона 2				
Зона №				
Номер точки	Координаты, м		Описание закрепления на местности	Средняя квадратическая погрешность определения координат характерных точек границы части земельного участка, м
	X	Y		
1	2	3	4	5
252	648990.04	2521340.43	данные отсутствуют	данные отсутствуют
253	648992.41	2521337.12	данные отсутствуют	данные отсутствуют
254	648992.71	2521336.71	данные отсутствуют	данные отсутствуют
255	648994.93	2521331.59	данные отсутствуют	данные отсутствуют
372	648997.08	2521327.12	данные отсутствуют	данные отсутствуют
372	648997.08	2521327.12	данные отсутствуют	данные отсутствуют
373	649002.99	2521331.02	данные отсутствуют	0.1
374	648993.66	2521343.88	данные отсутствуют	0.1
375	648980.73	2521335.54	данные отсутствуют	данные отсутствуют

Государственный регистратор		ФГИС ЕГРН
полное наименование должности	подпись	инициалы, фамилия

М.П.

Выписка из Единого государственного реестра недвижимости об объекте недвижимости
Сведения о частях земельного участка

Земельный участок			
(вид объекта недвижимости)			
Лист № __ Раздела 4.2	Всего листов раздела 4.2 : __	Всего разделов: __	Всего листов выписки: __
01.04.2021.№ 99/2021/384742918			
Кадастровый номер:		29:22:000000:25(единое землепользование)	

Сведения о характерных точках границы части (частей) земельного участка

Учетный номер части: 8

Система координат: МСК-29 зона 2

Зона №

Номер точки	Координаты, м		Описание закрепления на местности	Средняя квадратическая погрешность определения координат характерных точек границы части земельного участка, м
	X	Y		
1	2	3	4	5
172	647704.77	2522319.65	данные отсутствуют	данные отсутствуют
173	647775.02	2522242.75	данные отсутствуют	данные отсутствуют
173	647775.02	2522242.75	данные отсутствуют	данные отсутствуют
384	647700.97	2522323.04	данные отсутствуют	данные отсутствуют
385	647700.7	2522322.78	данные отсутствуют	данные отсутствуют
386	647730.59	2522290.78	данные отсутствуют	данные отсутствуют
387	647770.66	2522247.28	данные отсутствуют	данные отсутствуют
388	647775.47	2522242.03	данные отсутствуют	данные отсутствуют
389	647702.62	2522394.57	данные отсутствуют	данные отсутствуют
389	647702.62	2522394.57	данные отсутствуют	данные отсутствуют
390	647710.32	2522440.51	данные отсутствуют	данные отсутствуют
391	647708.4	2522441.1	данные отсутствуют	данные отсутствуют
392	647700.65	2522394.89	данные отсутствуют	данные отсутствуют
393	647699.31	2522386.5	данные отсутствуют	данные отсутствуют
394	647701.27	2522386.11	данные отсутствуют	данные отсутствуют

Государственный регистратор		ФГИС ЕГРН
полное наименование должности	подпись	инициалы, фамилия

М.П.

Выписка из Единого государственного реестра недвижимости об объекте недвижимости
Сведения о частях земельного участка

Земельный участок			
(вид объекта недвижимости)			
Лист № __ Раздела 4.2	Всего листов раздела 4.2 : __	Всего разделов: __	Всего листов выписки: __
01.04.2021.№ 99/2021/384742918			
Кадастровый номер:		29:22:000000:25(единое землепользование)	

Сведения о характерных точках границы части (частей) земельного участка

Учетный номер части: 8

Система координат: МСК-29 зона 2

Зона №

Номер точки	Координаты, м		Описание закрепления на местности	Средняя квадратическая погрешность определения координат характерных точек границы части земельного участка, м
	X	Y		
1	2	3	4	5
172	647704.77	2522319.65	данные отсутствуют	данные отсутствуют
173	647775.02	2522242.75	данные отсутствуют	данные отсутствуют
173	647775.02	2522242.75	данные отсутствуют	данные отсутствуют
384	647700.97	2522323.04	данные отсутствуют	данные отсутствуют
385	647700.7	2522322.78	данные отсутствуют	данные отсутствуют
386	647730.59	2522290.78	данные отсутствуют	данные отсутствуют
387	647770.66	2522247.28	данные отсутствуют	данные отсутствуют
388	647775.47	2522242.03	данные отсутствуют	данные отсутствуют
389	647702.62	2522394.57	данные отсутствуют	данные отсутствуют
389	647702.62	2522394.57	данные отсутствуют	данные отсутствуют
390	647710.32	2522440.51	данные отсутствуют	данные отсутствуют
391	647708.4	2522441.1	данные отсутствуют	данные отсутствуют
392	647700.65	2522394.89	данные отсутствуют	данные отсутствуют
393	647699.31	2522386.5	данные отсутствуют	данные отсутствуют
394	647701.27	2522386.11	данные отсутствуют	данные отсутствуют

Государственный регистратор		ФГИС ЕГРН
полное наименование должности	подпись	инициалы, фамилия

М.П.

Выписка из Единого государственного реестра недвижимости об объекте недвижимости
Сведения о частях земельного участка

Земельный участок			
(вид объекта недвижимости)			
Лист № __ Раздела 4.2	Всего листов раздела 4.2 : __	Всего разделов: __	Всего листов выписки: __
01.04.2021.№ 99/2021/384742918			
Кадастровый номер:		29:22:000000:25(единое землепользование)	

Сведения о характерных точках границы части (частей) земельного участка

Учетный номер части: 8

Система координат: МСК-29 зона 2

Зона №

Номер точки	Координаты, м		Описание закрепления на местности	Средняя квадратическая погрешность определения координат характерных точек границы части земельного участка, м
	X	Y		
1	2	3	4	5
172	647704.77	2522319.65	данные отсутствуют	данные отсутствуют
173	647775.02	2522242.75	данные отсутствуют	данные отсутствуют
173	647775.02	2522242.75	данные отсутствуют	данные отсутствуют
384	647700.97	2522323.04	данные отсутствуют	данные отсутствуют
385	647700.7	2522322.78	данные отсутствуют	данные отсутствуют
386	647730.59	2522290.78	данные отсутствуют	данные отсутствуют
387	647770.66	2522247.28	данные отсутствуют	данные отсутствуют
388	647775.47	2522242.03	данные отсутствуют	данные отсутствуют
389	647702.62	2522394.57	данные отсутствуют	данные отсутствуют
389	647702.62	2522394.57	данные отсутствуют	данные отсутствуют
390	647710.32	2522440.51	данные отсутствуют	данные отсутствуют
391	647708.4	2522441.1	данные отсутствуют	данные отсутствуют
392	647700.65	2522394.89	данные отсутствуют	данные отсутствуют
393	647699.31	2522386.5	данные отсутствуют	данные отсутствуют
394	647701.27	2522386.11	данные отсутствуют	данные отсутствуют

Государственный регистратор		ФГИС ЕГРН
полное наименование должности	подпись	инициалы, фамилия

М.П.

Выписка из Единого государственного реестра недвижимости об объекте недвижимости
Сведения о частях земельного участка

Земельный участок			
(вид объекта недвижимости)			
Лист № __ Раздела 4.2	Всего листов раздела 4.2 : __	Всего разделов: __	Всего листов выписки: __
01.04.2021.№ 99/2021/384742918			
Кадастровый номер:		29:22:000000:25(единое землепользование)	

Сведения о характерных точках границы части (частей) земельного участка

Учетный номер части: 8

Система координат: МСК-29 зона 2

Зона №

Номер точки	Координаты, м		Описание закрепления на местности	Средняя квадратическая погрешность определения координат характерных точек границы части земельного участка, м
	X	Y		
1	2	3	4	5
172	647704.77	2522319.65	данные отсутствуют	данные отсутствуют
173	647775.02	2522242.75	данные отсутствуют	данные отсутствуют
173	647775.02	2522242.75	данные отсутствуют	данные отсутствуют
384	647700.97	2522323.04	данные отсутствуют	данные отсутствуют
385	647700.7	2522322.78	данные отсутствуют	данные отсутствуют
386	647730.59	2522290.78	данные отсутствуют	данные отсутствуют
387	647770.66	2522247.28	данные отсутствуют	данные отсутствуют
388	647775.47	2522242.03	данные отсутствуют	данные отсутствуют
389	647702.62	2522394.57	данные отсутствуют	данные отсутствуют
389	647702.62	2522394.57	данные отсутствуют	данные отсутствуют
390	647710.32	2522440.51	данные отсутствуют	данные отсутствуют
391	647708.4	2522441.1	данные отсутствуют	данные отсутствуют
392	647700.65	2522394.89	данные отсутствуют	данные отсутствуют
393	647699.31	2522386.5	данные отсутствуют	данные отсутствуют
394	647701.27	2522386.11	данные отсутствуют	данные отсутствуют

Государственный регистратор		ФГИС ЕГРН
полное наименование должности	подпись	инициалы, фамилия

М.П.

Выписка из Единого государственного реестра недвижимости об объекте недвижимости
Сведения о частях земельного участка

Земельный участок			
<small>(вид объекта недвижимости)</small>			
Лист № __ Раздела 4.2	Всего листов раздела 4.2 : __	Всего разделов: __	Всего листов выписки: __
01.04.2021.№ 99/2021/384742918			
Кадастровый номер:		29:22:000000:25(единое землепользование)	

Сведения о характерных точках границы части (частей) земельного участка

Учетный номер части: 8

Система координат: Местная г. Рыбинск

Зона №

Номер точки	Координаты, м		Описание закрепления на местности	Средняя квадратическая погрешность определения координат характерных точек границы части земельного участка, м
	X	Y		
1	2	3	4	5
395	647775.02	2522242.75	данные отсутствуют	данные отсутствуют
395	647775.02	2522242.75	данные отсутствуют	данные отсутствуют
396	647704.77	2522319.65	данные отсутствуют	данные отсутствуют
397	647700.97	2522323.04	данные отсутствуют	данные отсутствуют
398	647700.7	2522322.78	данные отсутствуют	данные отсутствуют
399	647730.59	2522290.78	данные отсутствуют	данные отсутствуют
400	647770.66	2522247.28	данные отсутствуют	данные отсутствуют
401	647775.47	2522242.03	данные отсутствуют	данные отсутствуют
402	647702.62	2522394.57	данные отсутствуют	данные отсутствуют
402	647702.62	2522394.57	данные отсутствуют	данные отсутствуют
403	647710.32	2522440.51	данные отсутствуют	данные отсутствуют
404	647708.4	2522441.1	данные отсутствуют	данные отсутствуют
405	647700.65	2522394.89	данные отсутствуют	данные отсутствуют
406	647699.31	2522386.5	данные отсутствуют	данные отсутствуют
407	647701.27	2522386.11	данные отсутствуют	данные отсутствуют

Государственный регистратор		ФГИС ЕГРН
полное наименование должности	подпись	инициалы, фамилия

М.П.

Выписка из Единого государственного реестра недвижимости об объекте недвижимости
Сведения о частях земельного участка

Земельный участок			
<small>(вид объекта недвижимости)</small>			
Лист № __ Раздела 4.2	Всего листов раздела 4.2 : __	Всего разделов: __	Всего листов выписки: __
01.04.2021.№ 99/2021/384742918			
Кадастровый номер:		29:22:000000:25(единое землепользование)	

Сведения о характерных точках границы части (частей) земельного участка

Учетный номер части: 8

Система координат: Местная г. Рыбинск

Зона №

Номер точки	Координаты, м		Описание закрепления на местности	Средняя квадратическая погрешность определения координат характерных точек границы части земельного участка, м
	X	Y		
1	2	3	4	5
395	647775.02	2522242.75	данные отсутствуют	данные отсутствуют
395	647775.02	2522242.75	данные отсутствуют	данные отсутствуют
396	647704.77	2522319.65	данные отсутствуют	данные отсутствуют
397	647700.97	2522323.04	данные отсутствуют	данные отсутствуют
398	647700.7	2522322.78	данные отсутствуют	данные отсутствуют
399	647730.59	2522290.78	данные отсутствуют	данные отсутствуют
400	647770.66	2522247.28	данные отсутствуют	данные отсутствуют
401	647775.47	2522242.03	данные отсутствуют	данные отсутствуют
402	647702.62	2522394.57	данные отсутствуют	данные отсутствуют
402	647702.62	2522394.57	данные отсутствуют	данные отсутствуют
403	647710.32	2522440.51	данные отсутствуют	данные отсутствуют
404	647708.4	2522441.1	данные отсутствуют	данные отсутствуют
405	647700.65	2522394.89	данные отсутствуют	данные отсутствуют
406	647699.31	2522386.5	данные отсутствуют	данные отсутствуют
407	647701.27	2522386.11	данные отсутствуют	данные отсутствуют

Государственный регистратор		ФГИС ЕГРН
полное наименование должности	подпись	инициалы, фамилия

М.П.

Выписка из Единого государственного реестра недвижимости об объекте недвижимости
Сведения о частях земельного участка

Земельный участок			
<small>(вид объекта недвижимости)</small>			
Лист № __ Раздела 4.2	Всего листов раздела 4.2 : __	Всего разделов: __	Всего листов выписки: __
01.04.2021.№ 99/2021/384742918			
Кадастровый номер:		29:22:000000:25(единое землепользование)	

Сведения о характерных точках границы части (частей) земельного участка

Учетный номер части: 8

Система координат: Местная г. Рыбинск

Зона №

Номер точки	Координаты, м		Описание закрепления на местности	Средняя квадратическая погрешность определения координат характерных точек границы части земельного участка, м
	X	Y		
1	2	3	4	5
395	647775.02	2522242.75	данные отсутствуют	данные отсутствуют
395	647775.02	2522242.75	данные отсутствуют	данные отсутствуют
396	647704.77	2522319.65	данные отсутствуют	данные отсутствуют
397	647700.97	2522323.04	данные отсутствуют	данные отсутствуют
398	647700.7	2522322.78	данные отсутствуют	данные отсутствуют
399	647730.59	2522290.78	данные отсутствуют	данные отсутствуют
400	647770.66	2522247.28	данные отсутствуют	данные отсутствуют
401	647775.47	2522242.03	данные отсутствуют	данные отсутствуют
402	647702.62	2522394.57	данные отсутствуют	данные отсутствуют
402	647702.62	2522394.57	данные отсутствуют	данные отсутствуют
403	647710.32	2522440.51	данные отсутствуют	данные отсутствуют
404	647708.4	2522441.1	данные отсутствуют	данные отсутствуют
405	647700.65	2522394.89	данные отсутствуют	данные отсутствуют
406	647699.31	2522386.5	данные отсутствуют	данные отсутствуют
407	647701.27	2522386.11	данные отсутствуют	данные отсутствуют

Государственный регистратор		ФГИС ЕГРН
полное наименование должности	подпись	инициалы, фамилия

М.П.

Выписка из Единого государственного реестра недвижимости об объекте недвижимости
Сведения о частях земельного участка

Земельный участок			
<small>(вид объекта недвижимости)</small>			
Лист № __ Раздела 4.2	Всего листов раздела 4.2 : __	Всего разделов: __	Всего листов выписки: __
01.04.2021.№ 99/2021/384742918			
Кадастровый номер:		29:22:000000:25(единое землепользование)	

Сведения о характерных точках границы части (частей) земельного участка

Учетный номер части: 8

Система координат: МСК-29 зона 2

Зона №

Номер точки	Координаты, м		Описание закрепления на местности	Средняя квадратическая погрешность определения координат характерных точек границы части земельного участка, м
	X	Y		
1	2	3	4	5
172	647704.77	2522319.65	данные отсутствуют	данные отсутствуют
173	647775.02	2522242.75	данные отсутствуют	данные отсутствуют
173	647775.02	2522242.75	данные отсутствуют	данные отсутствуют
384	647700.97	2522323.04	данные отсутствуют	данные отсутствуют
385	647700.7	2522322.78	данные отсутствуют	0.1
386	647730.59	2522290.78	данные отсутствуют	0.1
387	647770.66	2522247.28	данные отсутствуют	0.1
388	647775.47	2522242.03	данные отсутствуют	данные отсутствуют
389	647702.62	2522394.57	данные отсутствуют	0.1
389	647702.62	2522394.57	данные отсутствуют	0.1
390	647710.32	2522440.51	данные отсутствуют	данные отсутствуют
391	647708.4	2522441.1	данные отсутствуют	данные отсутствуют
392	647700.65	2522394.89	данные отсутствуют	0.1
393	647699.31	2522386.5	данные отсутствуют	данные отсутствуют
394	647701.27	2522386.11	данные отсутствуют	данные отсутствуют

Государственный регистратор		ФГИС ЕГРН
полное наименование должности	подпись	инициалы, фамилия

М.П.

Выписка из Единого государственного реестра недвижимости об объекте недвижимости
Сведения о частях земельного участка

Земельный участок			
<small>(вид объекта недвижимости)</small>			
Лист № __ Раздела 4.2	Всего листов раздела 4.2 : __	Всего разделов: __	Всего листов выписки: __
01.04.2021.№ 99/2021/384742918			
Кадастровый номер:		29:22:000000:25(единое землепользование)	

Сведения о характерных точках границы части (частей) земельного участка				
Учетный номер части: 9				
Система координат: МСК-29 зона 2				
Зона №				
Номер точки	Координаты, м		Описание закрепления на местности	Средняя квадратическая погрешность определения координат характерных точек границы части земельного участка, м
	X	Y		
1	2	3	4	5
266	646071.07	2523354.9	данные отсутствуют	данные отсутствуют
408	646064.86	2523326.15	данные отсутствуют	данные отсутствуют
408	646064.86	2523326.15	данные отсутствуют	данные отсутствуют
409	646076.95	2523353.88	данные отсутствуют	данные отсутствуют
410	646055.34	2523356.67	данные отсутствуют	данные отсутствуют
411	646043.17	2523328.89	данные отсутствуют	данные отсутствуют

Государственный регистратор		ФГИС ЕГРН
полное наименование должности	подпись	инициалы, фамилия

М.П.

Выписка из Единого государственного реестра недвижимости об объекте недвижимости
Сведения о частях земельного участка

Земельный участок			
<small>(вид объекта недвижимости)</small>			
Лист № __ Раздела 4.2	Всего листов раздела 4.2 : __	Всего разделов: __	Всего листов выписки: __
01.04.2021.№ 99/2021/384742918			
Кадастровый номер:		29:22:000000:25(единое землепользование)	

Сведения о характерных точках границы части (частей) земельного участка				
Учетный номер части: 9				
Система координат: Местная г. Рыбинск				
Зона №				
Номер точки	Координаты, м		Описание закрепления на местности	Средняя квадратическая погрешность определения координат характерных точек границы части земельного участка, м
	X	Y		
1	2	3	4	5
412	646064.86	2523326.15	данные отсутствуют	данные отсутствуют
412	646064.86	2523326.15	данные отсутствуют	данные отсутствуют
413	646076.95	2523353.88	данные отсутствуют	данные отсутствуют
414	646071.07	2523354.9	данные отсутствуют	данные отсутствуют
415	646055.34	2523356.67	данные отсутствуют	данные отсутствуют
416	646043.17	2523328.89	данные отсутствуют	данные отсутствуют

Государственный регистратор		ФГИС ЕГРН
полное наименование должности	подпись	инициалы, фамилия

М.П.

Выписка из Единого государственного реестра недвижимости об объекте недвижимости
Сведения о частях земельного участка

Земельный участок			
<small>(вид объекта недвижимости)</small>			
Лист № __ Раздела 4.2	Всего листов раздела 4.2 : __	Всего разделов: __	Всего листов выписки: __
01.04.2021.№ 99/2021/384742918			
Кадастровый номер:		29:22:000000:25(единое землепользование)	

Сведения о характерных точках границы части (частей) земельного участка				
Учетный номер части: 9				
Система координат: Местная г. Рыбинск				
Зона №				
Номер точки	Координаты, м		Описание закрепления на местности	Средняя квадратическая погрешность определения координат характерных точек границы части земельного участка, м
	X	Y		
1	2	3	4	5
412	646064.86	2523326.15	данные отсутствуют	данные отсутствуют
412	646064.86	2523326.15	данные отсутствуют	данные отсутствуют
413	646076.95	2523353.88	данные отсутствуют	данные отсутствуют
414	646071.07	2523354.9	данные отсутствуют	данные отсутствуют
415	646055.34	2523356.67	данные отсутствуют	данные отсутствуют
416	646043.17	2523328.89	данные отсутствуют	данные отсутствуют

Государственный регистратор		ФГИС ЕГРН
полное наименование должности	подпись	инициалы, фамилия

М.П.

Выписка из Единого государственного реестра недвижимости об объекте недвижимости
Сведения о частях земельного участка

Земельный участок			
<small>(вид объекта недвижимости)</small>			
Лист № __ Раздела 4.2	Всего листов раздела 4.2 : __	Всего разделов: __	Всего листов выписки: __
01.04.2021.№ 99/2021/384742918			
Кадастровый номер:		29:22:000000:25(единое землепользование)	

Сведения о характерных точках границы части (частей) земельного участка				
Учетный номер части: 9				
Система координат: Местная г. Рыбинск				
Зона №				
Номер точки	Координаты, м		Описание закрепления на местности	Средняя квадратическая погрешность определения координат характерных точек границы части земельного участка, м
	X	Y		
1	2	3	4	5
412	646064.86	2523326.15	данные отсутствуют	данные отсутствуют
412	646064.86	2523326.15	данные отсутствуют	данные отсутствуют
413	646076.95	2523353.88	данные отсутствуют	данные отсутствуют
414	646071.07	2523354.9	данные отсутствуют	данные отсутствуют
415	646055.34	2523356.67	данные отсутствуют	данные отсутствуют
416	646043.17	2523328.89	данные отсутствуют	данные отсутствуют

Государственный регистратор		ФГИС ЕГРН
полное наименование должности	подпись	инициалы, фамилия

М.П.

Выписка из Единого государственного реестра недвижимости об объекте недвижимости
Сведения о частях земельного участка

Земельный участок			
<small>(вид объекта недвижимости)</small>			
Лист № __ Раздела 4.2	Всего листов раздела 4.2 : __	Всего разделов: __	Всего листов выписки: __
01.04.2021.№ 99/2021/384742918			
Кадастровый номер:		29:22:000000:25(единое землепользование)	

Сведения о характерных точках границы части (частей) земельного участка				
Учетный номер части: 9				
Система координат: МСК-29 зона 2				
Зона №				
Номер точки	Координаты, м		Описание закрепления на местности	Средняя квадратическая погрешность определения координат характерных точек границы части земельного участка, м
	X	Y		
1	2	3	4	5
266	646071.07	2523354.9	данные отсутствуют	данные отсутствуют
408	646064.86	2523326.15	данные отсутствуют	данные отсутствуют
408	646064.86	2523326.15	данные отсутствуют	данные отсутствуют
409	646076.95	2523353.88	данные отсутствуют	данные отсутствуют
410	646055.34	2523356.67	данные отсутствуют	данные отсутствуют
411	646043.17	2523328.89	данные отсутствуют	данные отсутствуют

Государственный регистратор		ФГИС ЕГРН
полное наименование должности	подпись	инициалы, фамилия

М.П.

Выписка из Единого государственного реестра недвижимости об объекте недвижимости
Сведения о частях земельного участка

Земельный участок			
<small>(вид объекта недвижимости)</small>			
Лист № __ Раздела 4.2	Всего листов раздела 4.2 : __	Всего разделов: __	Всего листов выписки: __
01.04.2021.№ 99/2021/384742918			
Кадастровый номер:		29:22:000000:25(единое землепользование)	

Сведения о характерных точках границы части (частей) земельного участка				
Учетный номер части: 9				
Система координат: МСК-29 зона 2				
Зона №				
Номер точки	Координаты, м		Описание закрепления на местности	Средняя квадратическая погрешность определения координат характерных точек границы части земельного участка, м
	X	Y		
1	2	3	4	5
266	646071.07	2523354.9	данные отсутствуют	данные отсутствуют
408	646064.86	2523326.15	данные отсутствуют	данные отсутствуют
408	646064.86	2523326.15	данные отсутствуют	данные отсутствуют
409	646076.95	2523353.88	данные отсутствуют	данные отсутствуют
410	646055.34	2523356.67	данные отсутствуют	данные отсутствуют
411	646043.17	2523328.89	данные отсутствуют	данные отсутствуют

Государственный регистратор		ФГИС ЕГРН
полное наименование должности	подпись	инициалы, фамилия

М.П.

Выписка из Единого государственного реестра недвижимости об объекте недвижимости
Сведения о частях земельного участка

Земельный участок			
<small>(вид объекта недвижимости)</small>			
Лист № __ Раздела 4.2	Всего листов раздела 4.2 : __	Всего разделов: __	Всего листов выписки: __
01.04.2021.№ 99/2021/384742918			
Кадастровый номер:		29:22:000000:25(единое землепользование)	

Сведения о характерных точках границы части (частей) земельного участка				
Учетный номер части: 9				
Система координат: МСК-29 зона 2				
Зона №				
Номер точки	Координаты, м		Описание закрепления на местности	Средняя квадратическая погрешность определения координат характерных точек границы части земельного участка, м
	X	Y		
1	2	3	4	5
266	646071.07	2523354.9	данные отсутствуют	данные отсутствуют
408	646064.86	2523326.15	данные отсутствуют	данные отсутствуют
408	646064.86	2523326.15	данные отсутствуют	данные отсутствуют
409	646076.95	2523353.88	данные отсутствуют	данные отсутствуют
410	646055.34	2523356.67	данные отсутствуют	данные отсутствуют
411	646043.17	2523328.89	данные отсутствуют	данные отсутствуют

Государственный регистратор		ФГИС ЕГРН
полное наименование должности	подпись	инициалы, фамилия

М.П.

Выписка из Единого государственного реестра недвижимости об объекте недвижимости
Сведения о частях земельного участка

Земельный участок			
<small>(вид объекта недвижимости)</small>			
Лист № __ Раздела 4.2	Всего листов раздела 4.2 : __	Всего разделов: __	Всего листов выписки: __
01.04.2021.№ 99/2021/384742918			
Кадастровый номер:		29:22:000000:25(единое землепользование)	

Сведения о характерных точках границы части (частей) земельного участка				
Учетный номер части: 10				
Система координат: МСК-29 зона 2				
Зона №				
Номер точки	Координаты, м		Описание закрепления на местности	Средняя квадратическая погрешность определения координат характерных точек границы части земельного участка, м
	X	Y		
1	2	3	4	5
207	648589.08	2521276.23	данные отсутствуют	данные отсутствуют
208	648552.04	2521279.11	данные отсутствуют	данные отсутствуют
417	648590.21	2521276.15	данные отсутствуют	данные отсутствуют
417	648590.21	2521276.15	данные отсутствуют	данные отсутствуют
418	648589.9	2521276.46	данные отсутствуют	данные отсутствуют
419	648581.57	2521283.5	данные отсутствуют	данные отсутствуют
420	648551.99	2521283.27	данные отсутствуют	данные отсутствуют
421	648551.72	2521279.19	данные отсутствуют	данные отсутствуют

Государственный регистратор		ФГИС ЕГРН
полное наименование должности	подпись	инициалы, фамилия

М.П.

Выписка из Единого государственного реестра недвижимости об объекте недвижимости
Сведения о частях земельного участка

Земельный участок			
<small>(вид объекта недвижимости)</small>			
Лист № __ Раздела 4.2	Всего листов раздела 4.2 : __	Всего разделов: __	Всего листов выписки: __
01.04.2021.№ 99/2021/384742918			
Кадастровый номер:		29:22:000000:25(единое землепользование)	

Сведения о характерных точках границы части (частей) земельного участка				
Учетный номер части: 10				
Система координат: МСК-29 зона 2				
Зона №				
Номер точки	Координаты, м		Описание закрепления на местности	Средняя квадратическая погрешность определения координат характерных точек границы части земельного участка, м
	X	Y		
1	2	3	4	5
207	648589.08	2521276.23	данные отсутствуют	данные отсутствуют
208	648552.04	2521279.11	данные отсутствуют	данные отсутствуют
417	648590.21	2521276.15	данные отсутствуют	данные отсутствуют
417	648590.21	2521276.15	данные отсутствуют	данные отсутствуют
418	648589.9	2521276.46	данные отсутствуют	данные отсутствуют
419	648581.57	2521283.5	данные отсутствуют	данные отсутствуют
420	648551.99	2521283.27	данные отсутствуют	данные отсутствуют
421	648551.72	2521279.19	данные отсутствуют	данные отсутствуют

Государственный регистратор		ФГИС ЕГРН
полное наименование должности	подпись	инициалы, фамилия

М.П.

Выписка из Единого государственного реестра недвижимости об объекте недвижимости
Сведения о частях земельного участка

Земельный участок			
<small>(вид объекта недвижимости)</small>			
Лист № __ Раздела 4.2	Всего листов раздела 4.2 : __	Всего разделов: __	Всего листов выписки: __
01.04.2021.№ 99/2021/384742918			
Кадастровый номер:		29:22:000000:25(единое землепользование)	

Сведения о характерных точках границы части (частей) земельного участка				
Учетный номер части: 10				
Система координат: МСК-29 зона 2				
Зона №				
Номер точки	Координаты, м		Описание закрепления на местности	Средняя квадратическая погрешность определения координат характерных точек границы части земельного участка, м
	X	Y		
1	2	3	4	5
207	648589.08	2521276.23	данные отсутствуют	данные отсутствуют
208	648552.04	2521279.11	данные отсутствуют	данные отсутствуют
417	648590.21	2521276.15	данные отсутствуют	данные отсутствуют
417	648590.21	2521276.15	данные отсутствуют	данные отсутствуют
418	648589.9	2521276.46	данные отсутствуют	данные отсутствуют
419	648581.57	2521283.5	данные отсутствуют	данные отсутствуют
420	648551.99	2521283.27	данные отсутствуют	данные отсутствуют
421	648551.72	2521279.19	данные отсутствуют	данные отсутствуют

Государственный регистратор		ФГИС ЕГРН
полное наименование должности	подпись	инициалы, фамилия

М.П.

Выписка из Единого государственного реестра недвижимости об объекте недвижимости
Сведения о частях земельного участка

Земельный участок			
<small>(вид объекта недвижимости)</small>			
Лист № __ Раздела 4.2	Всего листов раздела 4.2 : __	Всего разделов: __	Всего листов выписки: __
01.04.2021.№ 99/2021/384742918			
Кадастровый номер:		29:22:000000:25(единое землепользование)	

Сведения о характерных точках границы части (частей) земельного участка				
Учетный номер части: 10				
Система координат: МСК-29 зона 2				
Зона №				
Номер точки	Координаты, м		Описание закрепления на местности	Средняя квадратическая погрешность определения координат характерных точек границы части земельного участка, м
	X	Y		
1	2	3	4	5
207	648589.08	2521276.23	данные отсутствуют	данные отсутствуют
208	648552.04	2521279.11	данные отсутствуют	данные отсутствуют
417	648590.21	2521276.15	данные отсутствуют	данные отсутствуют
417	648590.21	2521276.15	данные отсутствуют	данные отсутствуют
418	648589.9	2521276.46	данные отсутствуют	данные отсутствуют
419	648581.57	2521283.5	данные отсутствуют	данные отсутствуют
420	648551.99	2521283.27	данные отсутствуют	данные отсутствуют
421	648551.72	2521279.19	данные отсутствуют	данные отсутствуют

Государственный регистратор		ФГИС ЕГРН
полное наименование должности	подпись	инициалы, фамилия

М.П.

Выписка из Единого государственного реестра недвижимости об объекте недвижимости
Сведения о частях земельного участка

Земельный участок				
<small>(вид объекта недвижимости)</small>				
Лист № __ Раздела 4.2		Всего листов раздела 4.2 : __		Всего разделов: __
Всего листов выписки: __				
01.04.2021.№ 99/2021/384742918				
Кадастровый номер:			29:22:000000:25(единое землепользование)	
Сведения о характерных точках границы части (частей) земельного участка				
Учетный номер части: 11				
Система координат: МСК-29 зона 2				
Зона №				
Номер точки	Координаты, м		Описание закрепления на местности	Средняя квадратическая погрешность определения координат характерных точек границы части земельного участка, м
	X	Y		
1	2	3	4	5
211	648411.33	2521311.03	данные отсутствуют	данные отсутствуют
422	648416.27	2521309.54	данные отсутствуют	данные отсутствуют
422	648416.27	2521309.54	данные отсутствуют	данные отсутствуют
423	648418.89	2521310.65	данные отсутствуют	данные отсутствуют
424	648421.84	2521311.26	данные отсутствуют	данные отсутствуют
425	648425.87	2521315.4	данные отсутствуют	данные отсутствуют
426	648371.89	2521339.15	данные отсутствуют	данные отсутствуют
427	648367.84	2521332.12	данные отсутствуют	данные отсутствуют
Государственный регистратор			ФГИС ЕГРН	
полное наименование должности			подпись	
			инициалы, фамилия	

М.П.

Выписка из Единого государственного реестра недвижимости об объекте недвижимости
Сведения о частях земельного участка

Земельный участок				
<small>(вид объекта недвижимости)</small>				
Лист № __ Раздела 4.2		Всего листов раздела 4.2 : __		Всего разделов: __
Всего листов выписки: __				
01.04.2021.№ 99/2021/384742918				
Кадастровый номер:			29:22:000000:25(единое землепользование)	
Сведения о характерных точках границы части (частей) земельного участка				
Учетный номер части: 11				
Система координат: МСК-29 зона 2				
Зона №				
Номер точки	Координаты, м		Описание закрепления на местности	Средняя квадратическая погрешность определения координат характерных точек границы части земельного участка, м
	X	Y		
1	2	3	4	5
211	648411.33	2521311.03	данные отсутствуют	данные отсутствуют
422	648416.27	2521309.54	данные отсутствуют	данные отсутствуют
422	648416.27	2521309.54	данные отсутствуют	данные отсутствуют
423	648418.89	2521310.65	данные отсутствуют	данные отсутствуют
424	648421.84	2521311.26	данные отсутствуют	данные отсутствуют
425	648425.87	2521315.4	данные отсутствуют	данные отсутствуют
426	648371.89	2521339.15	данные отсутствуют	данные отсутствуют
427	648367.84	2521332.12	данные отсутствуют	данные отсутствуют
Государственный регистратор			ФГИС ЕГРН	
полное наименование должности			подпись	
			инициалы, фамилия	

М.П.

Выписка из Единого государственного реестра недвижимости об объекте недвижимости
Сведения о частях земельного участка

Земельный участок				
<small>(вид объекта недвижимости)</small>				
Лист № __ Раздела 4.2		Всего листов раздела 4.2 : __		Всего разделов: __
Всего листов выписки: __				
01.04.2021.№ 99/2021/384742918				
Кадастровый номер:			29:22:000000:25(единое землепользование)	
Сведения о характерных точках границы части (частей) земельного участка				
Учетный номер части: 11				
Система координат: МСК-29 зона 2				
Зона №				
Номер точки	Координаты, м		Описание закрепления на местности	Средняя квадратическая погрешность определения координат характерных точек границы части земельного участка, м
	X	Y		
1	2	3	4	5
211	648411.33	2521311.03	данные отсутствуют	данные отсутствуют
422	648416.27	2521309.54	данные отсутствуют	данные отсутствуют
422	648416.27	2521309.54	данные отсутствуют	данные отсутствуют
423	648418.89	2521310.65	данные отсутствуют	данные отсутствуют
424	648421.84	2521311.26	данные отсутствуют	данные отсутствуют
425	648425.87	2521315.4	данные отсутствуют	данные отсутствуют
426	648371.89	2521339.15	данные отсутствуют	данные отсутствуют
427	648367.84	2521332.12	данные отсутствуют	данные отсутствуют
Государственный регистратор			ФГИС ЕГРН	
полное наименование должности			подпись	
			инициалы, фамилия	

М.П.

Выписка из Единого государственного реестра недвижимости об объекте недвижимости
Сведения о частях земельного участка

Земельный участок				
<small>(вид объекта недвижимости)</small>				
Лист № __ Раздела 4.2		Всего листов раздела 4.2 : __		Всего разделов: __
Всего листов выписки: __				
01.04.2021.№ 99/2021/384742918				
Кадастровый номер:			29:22:000000:25(единое землепользование)	
Сведения о характерных точках границы части (частей) земельного участка				
Учетный номер части: 12				
Система координат: МСК-29 зона 2				
Зона №				
Номер точки	Координаты, м		Описание закрепления на местности	Средняя квадратическая погрешность определения координат характерных точек границы части земельного участка, м
	X	Y		
1	2	3	4	5
1	647610.8	2522360.33	данные отсутствуют	данные отсутствуют
1	647610.8	2522360.33	данные отсутствуют	данные отсутствуют
2	647194.23	2522717.84	данные отсутствуют	данные отсутствуют
3	646791.62	2523055.8	данные отсутствуют	данные отсутствуют
4	646750.54	2523079.34	данные отсутствуют	данные отсутствуют
5	646745.3	2523081.72	данные отсутствуют	данные отсутствуют
5	646745.3	2523081.72	данные отсутствуют	данные отсутствуют
6	646771.46	2523112.35	данные отсутствуют	данные отсутствуют
6	646771.46	2523112.35	данные отсутствуют	данные отсутствуют
7	646810.1	2523087.31	данные отсутствуют	данные отсутствуют
8	646875.61	2523040.12	данные отсутствуют	данные отсутствуют
9	646986.51	2522949.94	данные отсутствуют	данные отсутствуют
10	647253.83	2522715.62	данные отсутствуют	данные отсутствуют
11	647415.87	2522576.17	данные отсутствуют	данные отсутствуют
12	647452.32	2522545.58	данные отсутствуют	данные отсутствуют
13	647550.38	2522483.08	данные отсутствуют	данные отсутствуют
Государственный регистратор			ФГИС ЕГРН	
полное наименование должности			подпись	
			инициалы, фамилия	

М.П.

Выписка из Единого государственного реестра недвижимости об объекте недвижимости
Сведения о частях земельного участка

Земельный участок			
<small>(вид объекта недвижимости)</small>			
Лист № ___ Раздела 4.2	Всего листов раздела 4.2 : ___	Всего разделов: ___	Всего листов выписки: ___
01.04.2021 № 99/2021/384742918			
Кадастровый номер:		29:22:000000:25(единое землепользование)	

Номер точки	Координаты, м		Описание закрепления на местности	Средняя квадратическая погрешность определения координат характерных точек границы части земельного участка, м
	X	Y		
1	2	3	4	5
14	647599.33	2522462.37	данные отсутствуют	данные отсутствуют
15	647635.26	2522452.91	данные отсутствуют	данные отсутствуют
16	647693.79	2522445.63	данные отсутствуют	данные отсутствуют
17	647772.22	2522421.33	данные отсутствуют	данные отсутствуют
17	647772.22	2522421.33	данные отсутствуют	данные отсутствуют
19	647683.81	2522389.63	данные отсутствуют	данные отсутствуют
63	643928.22	2524036.24	данные отсутствуют	данные отсутствуют
63	643928.22	2524036.24	данные отсутствуют	данные отсутствуют
63	643928.22	2524036.24	данные отсутствуют	данные отсутствуют
64	644001.16	2524007.78	данные отсутствуют	данные отсутствуют
64	644001.16	2524007.78	данные отсутствуют	данные отсутствуют
65	643931.11	2524028.21	данные отсутствуют	данные отсутствуют
65	643931.11	2524028.21	данные отсутствуют	данные отсутствуют
65	643931.11	2524028.21	данные отсутствуют	данные отсутствуют
66	648366.4	2522094.22	данные отсутствуют	данные отсутствуют
66	648366.4	2522094.22	данные отсутствуют	данные отсутствуют
67	648365.26	2522093.52	данные отсутствуют	данные отсутствуют

Государственный регистратор		ФГИС ЕГРН
полное наименование должности	подпись	инициалы, фамилия

М.П.

Выписка из Единого государственного реестра недвижимости об объекте недвижимости
Сведения о частях земельного участка

Земельный участок			
(вид объекта недвижимости)			
Лист № __ Раздела 4.2	Всего листов раздела 4.2 : __	Всего разделов: __	Всего листов выписки: __
01.04.2021 № 99/2021/384742918			
Кадастровый номер:		29:22:000000:25(единое землепользование)	

Номер точки	Координаты, м		Описание закрепления на местности	Средняя квадратическая погрешность определения координат характерных точек границы части земельного участка, м
	X	Y		
1	2	3	4	5
68	648380.83	2522077.46	данные отсутствуют	данные отсутствуют
69	648394.12	2522065.94	данные отсутствуют	данные отсутствуют
70	648410.4	2522053.93	данные отсутствуют	данные отсутствуют
71	648411.73	2522053.47	данные отсутствуют	данные отсутствуют
72	648454.42	2522012.15	данные отсутствуют	данные отсутствуют
73	648452.48	2522010.16	данные отсутствуют	данные отсутствуют
74	648541.36	2521925.45	данные отсутствуют	данные отсутствуют
75	648538.94	2521922.79	данные отсутствуют	данные отсутствуют
76	648608.74	2521855.68	данные отсутствуют	данные отсутствуют
77	648633.4	2521831.04	данные отсутствуют	данные отсутствуют
78	648664.46	2521797.81	данные отсутствуют	данные отсутствуют
79	648664.83	2521798.04	данные отсутствуют	данные отсутствуют
81	648667.82	2521787.88	данные отсутствуют	данные отсутствуют
82	648676.43	2521778.43	данные отсутствуют	данные отсутствуют
83	648684.4	2521768.59	данные отсутствуют	данные отсутствуют
84	648706.16	2521738.38	данные отсутствуют	данные отсутствуют
85	648715.28	2521726.43	данные отсутствуют	данные отсутствуют
Государственный регистратор				ФГИС ЕГРН
полное наименование должности			подпись	инициалы, фамилия

М.П.

Выписка из Единого государственного реестра недвижимости об объекте недвижимости
Сведения о частях земельного участка

Земельный участок			
(вид объекта недвижимости)			
Лист № __ Раздела 4.2	Всего листов раздела 4.2 : __	Всего разделов: __	Всего листов выписки: __
01.04.2021 № 99/2021/384742918			
Кадастровый номер:		29:22:000000:25(единое землепользование)	

Номер точки	Координаты, м		Описание закрепления на местности	Средняя квадратическая погрешность определения координат характерных точек границы части земельного участка, м
	X	Y		
1	2	3	4	5
86	648730.55	2521707.48	данные отсутствуют	данные отсутствуют
87	648737.37	2521700.57	данные отсутствуют	данные отсутствуют
88	648754.51	2521685.62	данные отсутствуют	данные отсутствуют
89	648805.5	2521656.47	данные отсутствуют	данные отсутствуют
90	648800.47	2521648.93	данные отсутствуют	данные отсутствуют
93	648943.92	2521503.58	данные отсутствуют	данные отсутствуют
94	648939.69	2521499.68	данные отсутствуют	данные отсутствуют
95	648925.72	2521486.36	данные отсутствуют	данные отсутствуют
96	648895.37	2521518.55	данные отсутствуют	данные отсутствуют
97	648893.31	2521516.83	данные отсутствуют	данные отсутствуют
98	648910.24	2521499.44	данные отсутствуют	данные отсутствуют
99	648919.52	2521488.05	данные отсутствуют	данные отсутствуют
100	649016.1	2521385.43	данные отсутствуют	данные отсутствуют
101	649019.1	2521388.26	данные отсутствуют	данные отсутствуют
102	649016.75	2521390.7	данные отсутствуют	данные отсутствуют
103	649030.77	2521403.26	данные отсутствуют	данные отсутствуют
104	649005.33	2521446.15	данные отсутствуют	данные отсутствуют

Государственный регистратор		ФГИС ЕГРН
полное наименование должности	подпись	инициалы, фамилия

М.П.

Выписка из Единого государственного реестра недвижимости об объекте недвижимости
Сведения о частях земельного участка

Земельный участок			
<small>(вид объекта недвижимости)</small>			
Лист № ___ Раздела 4.2	Всего листов раздела 4.2 : ___	Всего разделов: ___	Всего листов выписки: ___
01.04.2021 № 99/2021/384742918			
Кадастровый номер:		29:22:000000:25(единое землепользование)	

Номер точки	Координаты, м		Описание закрепления на местности	Средняя квадратическая погрешность определения координат характерных точек границы части земельного участка, м
	X	Y		
1	2	3	4	5
105	649004.18	2521447.82	данные отсутствуют	данные отсутствуют
106	649005.67	2521448.73	данные отсутствуют	данные отсутствуют
112	649069.52	2521456.96	данные отсутствуют	данные отсутствуют
113	649073.38	2521449.16	данные отсутствуют	данные отсутствуют
114	649080.05	2521451.9	данные отсутствуют	данные отсутствуют
115	649094.3	2521419.31	данные отсутствуют	данные отсутствуют
116	649103.68	2521388.67	данные отсутствуют	данные отсутствуют
116	649103.68	2521388.67	данные отсутствуют	данные отсутствуют
117	649091.2	2521385.84	данные отсутствуют	данные отсутствуют
117	649091.2	2521385.84	данные отсутствуют	данные отсутствуют
118	649059.35	2521375.76	данные отсутствуют	данные отсутствуют
118	649059.35	2521375.76	данные отсутствуют	данные отсутствуют
119	649016.94	2521362.85	данные отсутствуют	данные отсутствуют
119	649016.94	2521362.85	данные отсутствуют	данные отсутствуют
120	648994.36	2521354.66	данные отсутствуют	данные отсутствуют
120	648994.36	2521354.66	данные отсутствуют	данные отсутствуют
121	648949.53	2521336.42	данные отсутствуют	данные отсутствуют

Государственный регистратор		ФГИС ЕГРН
полное наименование должности	подпись	инициалы, фамилия

М.П.

Выписка из Единого государственного реестра недвижимости об объекте недвижимости
Сведения о частях земельного участка

Земельный участок			
(вид объекта недвижимости)			
Лист № __ Раздела 4.2	Всего листов раздела 4.2 : __	Всего разделов: __	Всего листов выписки: __
01.04.2021 № 99/2021/384742918			
Кадастровый номер:		29:22:000000:25(единое землепользование)	

Номер точки	Координаты, м		Описание закрепления на местности	Средняя квадратическая погрешность определения координат характерных точек границы части земельного участка, м
	X	Y		
1	2	3	4	5
121	648949.53	2521336.42	данные отсутствуют	данные отсутствуют
123	648860.56	2521368.8	данные отсутствуют	данные отсутствуют
123	648860.56	2521368.8	данные отсутствуют	данные отсутствуют
124	648866.87	2521371.04	данные отсутствуют	данные отсутствуют
125	648844.62	2521397.67	данные отсутствуют	данные отсутствуют
126	648820.58	2521430.26	данные отсутствуют	данные отсутствуют
127	648689.66	2521568.68	данные отсутствуют	данные отсутствуют
128	648619.24	2521660.7	данные отсутствуют	данные отсутствуют
129	648647.6	2521686.19	данные отсутствуют	данные отсутствуют
130	648446.21	2521933.58	данные отсутствуют	данные отсутствуют
131	648380.3	2522010.78	данные отсутствуют	данные отсутствуют
132	648271.49	2522128.51	данные отсутствуют	данные отсутствуют
133	648102.55	2522287.74	данные отсутствуют	данные отсутствуют
134	648091.79	2522294.23	данные отсутствуют	данные отсутствуют
135	648020.78	2522330.12	данные отсутствуют	данные отсутствуют
137	647850.99	2522359.19	данные отсутствуют	данные отсутствуют
138	647780.76	2522370.08	данные отсутствуют	данные отсутствуют

Государственный регистратор		ФГИС ЕГРН
полное наименование должности	подпись	инициалы, фамилия

М.П.

Выписка из Единого государственного реестра недвижимости об объекте недвижимости
Сведения о частях земельного участка

Земельный участок			
(вид объекта недвижимости)			
Лист № __ Раздела 4.2	Всего листов раздела 4.2 : __	Всего разделов: __	Всего листов выписки: __
01.04.2021 № 99/2021/384742918			
Кадастровый номер:		29:22:000000:25(единое землепользование)	

Номер точки	Координаты, м		Описание закрепления на местности	Средняя квадратическая погрешность определения координат характерных точек границы части земельного участка, м
	X	Y		
1	2	3	4	5
139	647782.68	2522418.08	данные отсутствуют	данные отсутствуют
140	647819.42	2522409.25	данные отсутствуют	данные отсутствуют
141	647901.08	2522391.1	данные отсутствуют	данные отсутствуют
142	647969.51	2522379.3	данные отсутствуют	данные отсутствуют
143	647994.97	2522372.39	данные отсутствуют	данные отсутствуют
144	648072.42	2522339.07	данные отсутствуют	данные отсутствуют
145	648236.23	2522250.58	данные отсутствуют	данные отсутствуют
146	648248.38	2522224.91	данные отсутствуют	данные отсутствуют
147	648272.14	2522183.54	данные отсутствуют	данные отсутствуют
148	648275.37	2522185.38	данные отсутствуют	данные отсутствуют
149	648254.22	2522224.76	данные отсутствуют	данные отсутствуют
150	648244.87	2522253.62	данные отсутствуют	данные отсутствуют
153	648249.79	2522253.35	данные отсутствуют	данные отсутствуют
154	648253.11	2522243.41	данные отсутствуют	данные отсутствуют
155	648274.33	2522202.05	данные отсутствуют	данные отсутствуют
156	648271.78	2522199.75	данные отсутствуют	данные отсутствуют
157	648289.54	2522178.28	данные отсутствуют	данные отсутствуют

Государственный регистратор		ФГИС ЕГРН
полное наименование должности	подпись	инициалы, фамилия

М.П.

Выписка из Единого государственного реестра недвижимости об объекте недвижимости
Сведения о частях земельного участка

Земельный участок			
(вид объекта недвижимости)			
Лист № __ Раздела 4.2	Всего листов раздела 4.2 : __	Всего разделов: __	Всего листов выписки: __
01.04.2021 № 99/2021/384742918			
Кадастровый номер:		29:22:000000:25(единое землепользование)	

Номер точки	Координаты, м		Описание закрепления на местности	Средняя квадратическая погрешность определения координат характерных точек границы части земельного участка, м
	X	Y		
1	2	3	4	5
158	648299.67	2522166.43	данные отсутствуют	данные отсутствуют
159	648308.43	2522158.72	данные отсутствуют	данные отсутствуют
160	648307.73	2522157.9	данные отсутствуют	данные отсутствуют
161	648323.58	2522138.95	данные отсутствуют	данные отсутствуют
162	648316.36	2521360.45	данные отсутствуют	данные отсутствуют
162	648316.36	2521360.45	данные отсутствуют	данные отсутствуют
163	648244.52	2521411.91	данные отсутствуют	данные отсутствуют
164	648183.15	2521473.91	данные отсутствуют	данные отсутствуют
165	648124.89	2521542.67	данные отсутствуют	данные отсутствуют
166	648103.51	2521576.14	данные отсутствуют	данные отсутствуют
167	648045.22	2521678.88	данные отсутствуют	данные отсутствуют
168	647923.85	2521910.82	данные отсутствуют	данные отсутствуют
169	647806.43	2522130.25	данные отсутствуют	данные отсутствуют
170	647773.32	2522177.33	данные отсутствуют	данные отсутствуют
171	647698.57	2522270.08	данные отсутствуют	данные отсутствуют
172	647704.77	2522319.65	данные отсутствуют	данные отсутствуют
173	647775.02	2522242.75	данные отсутствуют	данные отсутствуют

Государственный регистратор		ФГИС ЕГРН
полное наименование должности	подпись	инициалы, фамилия

М.П.

Выписка из Единого государственного реестра недвижимости об объекте недвижимости
Сведения о частях земельного участка

Земельный участок			
<small>(вид объекта недвижимости)</small>			
Лист № ___ Раздела 4.2	Всего листов раздела 4.2 : ___	Всего разделов: ___	Всего листов выписки: ___
01.04.2021 № 99/2021/384742918			
Кадастровый номер:		29:22:000000:25(единое землепользование)	

Номер точки	Координаты, м		Описание закрепления на местности	Средняя квадратическая погрешность определения координат характерных точек границы части земельного участка, м
	X	Y		
1	2	3	4	5
174	647854.25	2522115.66	данные отсутствуют	данные отсутствуют
175	648029.19	2521786.81	данные отсутствуют	данные отсутствуют
176	648085.65	2521688.22	данные отсутствуют	данные отсутствуют
179	648115.77	2521619.35	данные отсутствуют	данные отсутствуют
180	648123.64	2521628.41	данные отсутствуют	данные отсутствуют
182	648246.53	2521466.07	данные отсутствуют	данные отсутствуют
183	648299.38	2521426.3	данные отсутствуют	данные отсутствуют
184	648353.3	2521390.06	данные отсутствуют	данные отсутствуют
185	648416.58	2521360.38	данные отсутствуют	данные отсутствуют
186	648417.13	2521361.63	данные отсутствуют	данные отсутствуют
187	648418.64	2521365.05	данные отсутствуют	данные отсутствуют
188	648448.15	2521353.94	данные отсутствуют	данные отсутствуют
189	648519.45	2521334.66	данные отсутствуют	данные отсутствуют
190	648581.54	2521326.69	данные отсутствуют	данные отсутствуют
191	648607.49	2521324.69	данные отсутствуют	данные отсутствуют
192	648698.21	2521332.95	данные отсутствуют	данные отсутствуют
193	648739.44	2521339.04	данные отсутствуют	данные отсутствуют

Государственный регистратор		ФГИС ЕГРН
полное наименование должности	подпись	инициалы, фамилия

М.П.

Выписка из Единого государственного реестра недвижимости об объекте недвижимости
Сведения о частях земельного участка

Земельный участок			
<small>(вид объекта недвижимости)</small>			
Лист № ___ Раздела 4.2	Всего листов раздела 4.2 : ___	Всего разделов: ___	Всего листов выписки: ___
01.04.2021 № 99/2021/384742918			
Кадастровый номер:		29:22:000000:25(единое землепользование)	

Номер точки	Координаты, м		Описание закрепления на местности	Средняя квадратическая погрешность определения координат характерных точек границы части земельного участка, м
	X	Y		
1	2	3	4	5
194	648842.77	2521362.49	данные отсутствуют	данные отсутствуют
195	648914.77	2521303.8	данные отсутствуют	данные отсутствуют
195	648914.77	2521303.8	данные отсутствуют	данные отсутствуют
196	648879.99	2521280.7	данные отсутствуют	данные отсутствуют
198	648847.8	2521302.45	данные отсутствуют	данные отсутствуют
205	648663.39	2521276.22	данные отсутствуют	данные отсутствуют
207	648589.08	2521276.23	данные отсутствуют	данные отсутствуют
208	648552.04	2521279.11	данные отсутствуют	данные отсутствуют
209	648420.57	2521308.23	данные отсутствуют	данные отсутствуют
210	648419.09	2521308.68	данные отсутствуют	данные отсутствуют
211	648411.33	2521311.03	данные отсутствуют	данные отсутствуют
212	648365.11	2521333.44	данные отсутствуют	данные отсутствуют
215	646241.19	2523308.49	данные отсутствуют	данные отсутствуют
216	646289.23	2523297.24	данные отсутствуют	данные отсутствуют
217	646561.13	2523191.99	данные отсутствуют	данные отсутствуют
218	646671.15	2523152.16	данные отсутствуют	данные отсутствуют
219	646685.58	2523108.66	данные отсутствуют	данные отсутствуют

Государственный регистратор		ФГИС ЕГРН
полное наименование должности	подпись	инициалы, фамилия

М.П.

Выписка из Единого государственного реестра недвижимости об объекте недвижимости
Сведения о частях земельного участка

Земельный участок			
(вид объекта недвижимости)			
Лист № __ Раздела 4.2	Всего листов раздела 4.2 : __	Всего разделов: __	Всего листов выписки: __
01.04.2021 № 99/2021/384742918			
Кадастровый номер:		29:22:000000:25(единое землепользование)	

Номер точки	Координаты, м		Описание закрепления на местности	Средняя квадратическая погрешность определения координат характерных точек границы части земельного участка, м
	X	Y		
1	2	3	4	5
220	646585.61	2523149.44	данные отсутствуют	данные отсутствуют
221	646559.44	2523156.21	данные отсутствуют	данные отсутствуют
222	646160.15	2523307.92	данные отсутствуют	данные отсутствуют
223	646156.21	2523308.87	данные отсутствуют	данные отсутствуют
223	646156.21	2523308.87	данные отсутствуют	данные отсутствуют
224	643954.54	2523983.94	данные отсутствуют	данные отсутствуют
224	643954.54	2523983.94	данные отсутствуют	данные отсутствуют
225	643929.97	2523987.4	данные отсутствуют	данные отсутствуют
225	643929.97	2523987.4	данные отсутствуют	данные отсутствуют
226	643927.78	2523999.71	данные отсутствуют	данные отсутствуют
226	643927.78	2523999.71	данные отсутствуют	данные отсутствуют
227	644031.78	2523988.29	данные отсутствуют	данные отсутствуют
228	644028.41	2523982.3	данные отсутствуют	данные отсутствуют
229	644040.08	2523975.48	данные отсутствуют	данные отсутствуют
230	644103.18	2523933.21	данные отсутствуют	данные отсутствуют
231	644133.65	2523903.71	данные отсутствуют	данные отсутствуют
232	644130.02	2523899.59	данные отсутствуют	данные отсутствуют

Государственный регистратор		ФГИС ЕГРН
полное наименование должности	подпись	инициалы, фамилия

М.П.

Выписка из Единого государственного реестра недвижимости об объекте недвижимости
Сведения о частях земельного участка

Земельный участок			
<small>(вид объекта недвижимости)</small>			
Лист № __ Раздела 4.2	Всего листов раздела 4.2 : __	Всего разделов: __	Всего листов выписки: __
01.04.2021 № 99/2021/384742918			
Кадастровый номер:		29:22:000000:25(единое землепользование)	

Номер точки	Координаты, м		Описание закрепления на местности	Средняя квадратическая погрешность определения координат характерных точек границы части земельного участка, м
	X	Y		
1	2	3	4	5
233	644087.11	2523934.28	данные отсутствуют	данные отсутствуют
234	644021.83	2523962.22	данные отсутствуют	данные отсутствуют
236	644552.43	2523473.29	данные отсутствуют	данные отсутствуют
236	644552.43	2523473.29	данные отсутствуют	данные отсутствуют
236	644552.43	2523473.29	данные отсутствуют	данные отсутствуют
237	644525.7	2523471.99	данные отсутствуют	данные отсутствуют
238	644433.67	2523486.32	данные отсутствуют	данные отсутствуют
238	644433.67	2523486.32	данные отсутствуют	данные отсутствуют
239	649052.2	2521277.35	данные отсутствуют	данные отсутствуют
239	649052.2	2521277.35	данные отсутствуют	данные отсутствуют
240	649062.35	2521280.52	данные отсутствуют	данные отсутствуют
241	649082.92	2521300.26	данные отсутствуют	данные отсутствуют
242	649076.38	2521317.62	данные отсутствуют	данные отсутствуют
243	649095.62	2521323.29	данные отсутствуют	данные отсутствуют
244	649084.89	2521358.43	данные отсутствуют	данные отсутствуют
245	649098.41	2521362.32	данные отсутствуют	данные отсутствуют
246	649102.14	2521350.07	данные отсутствуют	данные отсутствуют

Государственный регистратор		ФГИС ЕГРН
полное наименование должности	подпись	инициалы, фамилия

М.П.

Выписка из Единого государственного реестра недвижимости об объекте недвижимости
Сведения о частях земельного участка

Земельный участок			
(вид объекта недвижимости)			
Лист № __ Раздела 4.2	Всего листов раздела 4.2 : __	Всего разделов: __	Всего листов выписки: __
01.04.2021 № 99/2021/384742918			
Кадастровый номер:		29:22:000000:25(единое землепользование)	

Номер точки	Координаты, м		Описание закрепления на местности	Средняя квадратическая погрешность определения координат характерных точек границы части земельного участка, м
	X	Y		
1	2	3	4	5
247	649104.07	2521350.69	данные отсутствуют	данные отсутствуют
248	649114.57	2521353.12	данные отсутствуют	данные отсутствуют
250	648922.59	2521306.21	данные отсутствуют	данные отсутствуют
251	648925.6	2521306.55	данные отсутствуют	данные отсутствуют
252	648990.04	2521340.43	данные отсутствуют	данные отсутствуют
253	648992.41	2521337.12	данные отсутствуют	данные отсутствуют
254	648992.71	2521336.71	данные отсутствуют	данные отсутствуют
255	648994.93	2521331.59	данные отсутствуют	данные отсутствуют
256	649025.13	2521268.85	данные отсутствуют	данные отсутствуют
257	644554.56	2523514.85	данные отсутствуют	данные отсутствуют
257	644554.56	2523514.85	данные отсутствуют	данные отсутствуют
257	644554.56	2523514.85	данные отсутствуют	данные отсутствуют
259	644820.16	2523487.18	данные отсутствуют	данные отсутствуют
260	644945.45	2523473.31	данные отсутствуют	данные отсутствуют
261	645069.95	2523461.96	данные отсутствуют	данные отсутствуют
262	645188.84	2523447.94	данные отсутствуют	данные отсутствуют
268	646105.93	2523320.96	данные отсутствуют	данные отсутствуют
Государственный регистратор			ФГИС ЕГРН	
полное наименование должности			подпись	
			инициалы, фамилия	

М.П.

Выписка из Единого государственного реестра недвижимости об объекте недвижимости
Сведения о частях земельного участка

Земельный участок			
(вид объекта недвижимости)			
Лист № ___ Раздела 4.2	Всего листов раздела 4.2 : ___	Всего разделов: ___	Всего листов выписки: ___
01.04.2021 № 99/2021/384742918			
Кадастровый номер:		29:22:000000:25(единое землепользование)	

Номер точки	Координаты, м		Описание закрепления на местности	Средняя квадратическая погрешность определения координат характерных точек границы части земельного участка, м
	X	Y		
1	2	3	4	5
269	645965.92	2523338.65	данные отсутствуют	данные отсутствуют
270	645816.26	2523354.28	данные отсутствуют	данные отсутствуют
271	645170.83	2523414.75	данные отсутствуют	данные отсутствуют
272	645068.59	2523426.05	данные отсутствуют	данные отсутствуют
273	644563.42	2523473.84	данные отсутствуют	данные отсутствуют
274	644555.84	2523473.46	данные отсутствуют	данные отсутствуют
274	644555.84	2523473.46	данные отсутствуют	данные отсутствуют
428	645323.89	2523433.63	данные отсутствуют	данные отсутствуют
428	645323.89	2523433.63	данные отсутствуют	данные отсутствуют
429	644727.06	2523495.99	данные отсутствуют	данные отсутствуют
430	644735.1	2523487.66	данные отсутствуют	данные отсутствуют
431	644775.27	2523480.62	данные отсутствуют	данные отсутствуют
432	644875.29	2523472.62	данные отсутствуют	данные отсутствуют
433	645124.31	2523444.62	данные отсутствуют	данные отсутствуют
434	645199.33	2523438.61	данные отсутствуют	данные отсутствуют
435	645367.56	2523396.32	данные отсутствуют	данные отсутствуют
436	645301.49	2523408.6	данные отсутствуют	данные отсутствуют
Государственный регистратор				ФГИС ЕГРН
полное наименование должности			подпись	инициалы, фамилия

М.П.

Выписка из Единого государственного реестра недвижимости об объекте недвижимости
Сведения о частях земельного участка

Земельный участок			
(вид объекта недвижимости)			
Лист № ___ Раздела 4.2	Всего листов раздела 4.2 : ___	Всего разделов: ___	Всего листов выписки: ___
01.04.2021 № 99/2021/384742918			
Кадастровый номер:		29:22:000000:25(единое землепользование)	

Номер точки	Координаты, м		Описание закрепления на местности	Средняя квадратическая погрешность определения координат характерных точек границы части земельного участка, м
	X	Y		
1	2	3	4	5
437	645181.05	2523416.66	данные отсутствуют	данные отсутствуют
438	645042.47	2523432.61	данные отсутствуют	данные отсутствуют
439	644794.5	2523452.61	данные отсутствуют	данные отсутствуют
440	644726.5	2523462.6	данные отсутствуют	данные отсутствуют
441	644562.04	2523478.56	данные отсутствуют	данные отсутствуют
442	644557.4	2523487.82	данные отсутствуют	данные отсутствуют
443	644558.92	2523514.28	данные отсутствуют	данные отсутствуют
444	645431.24	2523390.35	данные отсутствуют	данные отсутствуют
444	645431.24	2523390.35	данные отсутствуют	данные отсутствуют
445	646159.91	2523312.49	данные отсутствуют	данные отсутствуют
445	646159.91	2523312.49	данные отсутствуют	данные отсутствуют
445	646159.91	2523312.49	данные отсутствуют	данные отсутствуют
446	646159.63	2523312.58	данные отсутствуют	данные отсутствуют
447	646080.61	2523330.59	данные отсутствуют	данные отсутствуют
448	645748.48	2523366.61	данные отсутствуют	данные отсутствуют
449	645542.46	2523384.61	данные отсутствуют	данные отсутствуют
450	644006.31	2523767.24	данные отсутствуют	данные отсутствуют

Государственный регистратор		ФГИС ЕГРН
полное наименование должности	подпись	инициалы, фамилия

М.П.

Выписка из Единого государственного реестра недвижимости об объекте недвижимости
Сведения о частях земельного участка

Земельный участок			
(вид объекта недвижимости)			
Лист № __ Раздела 4.2	Всего листов раздела 4.2 : __	Всего разделов: __	Всего листов выписки: __
01.04.2021 № 99/2021/384742918			
Кадастровый номер:		29:22:000000:25(единое землепользование)	

Номер точки	Координаты, м		Описание закрепления на местности	Средняя квадратическая погрешность определения координат характерных точек границы части земельного участка, м
	X	Y		
1	2	3	4	5
450	644006.31	2523767.24	данные отсутствуют	данные отсутствуют
451	644077.64	2523686.8	данные отсутствуют	данные отсутствуют
452	644147.14	2523614.86	данные отсутствуют	данные отсутствуют
453	644224.71	2523558.99	данные отсутствуют	данные отсутствуют
454	644303.37	2523522.07	данные отсутствуют	данные отсутствуют
455	644347.34	2523504.49	данные отсутствуют	данные отсутствуют
456	644427	2523487.36	данные отсутствуют	данные отсутствуют
457	644495.24	2523522.54	данные отсутствуют	данные отсутствуют
458	644397.97	2523531.8	данные отсутствуют	данные отсутствуют
459	644316.89	2523562.92	данные отсутствуют	данные отсутствуют
460	644293.33	2523577.1	данные отсутствуют	данные отсутствуют
461	644266.43	2523590.26	данные отсутствуют	данные отсутствуют
462	644252.7	2523601.03	данные отсутствуют	данные отсутствуют
463	644249.43	2523589.9	данные отсутствуют	данные отсутствуют
464	644274.83	2523570.78	данные отсутствуют	данные отсутствуют
465	644336.02	2523540.68	данные отсутствуют	данные отсутствуют
466	644392.13	2523522.65	данные отсутствуют	данные отсутствуют

Государственный регистратор		ФГИС ЕГРН
полное наименование должности	подпись	инициалы, фамилия

М.П.

Выписка из Единого государственного реестра недвижимости об объекте недвижимости
Сведения о частях земельного участка

Земельный участок			
(вид объекта недвижимости)			
Лист № __ Раздела 4.2	Всего листов раздела 4.2 : __	Всего разделов: __	Всего листов выписки: __
01.04.2021 № 99/2021/384742918			
Кадастровый номер:		29:22:000000:25(единое землепользование)	

Номер точки	Координаты, м		Описание закрепления на местности	Средняя квадратическая погрешность определения координат характерных точек границы части земельного участка, м
	X	Y		
1	2	3	4	5
467	644521.94	2523503.67	данные отсутствуют	данные отсутствуют
468	644531.46	2523495.1	данные отсутствуют	данные отсутствуют
469	644532.8	2523487.57	данные отсутствуют	данные отсутствуют
470	644522.2	2523481.65	данные отсутствуют	данные отсутствуют
471	644361.67	2523506.58	данные отсутствуют	данные отсутствуют
472	644312.76	2523524.55	данные отсутствуют	данные отсутствуют
473	644251.92	2523554.47	данные отсутствуют	данные отсутствуют
474	644221.96	2523572.45	данные отсутствуют	данные отсутствуют
475	644173.03	2523614.39	данные отсутствуют	данные отсутствуют
476	644009.04	2523780.38	данные отсутствуют	данные отсутствуют
477	643965.99	2523816.41	данные отсутствуют	данные отсутствуют
478	643916.44	2523854.34	данные отсутствуют	данные отсутствуют
479	643869.9	2523888.47	данные отсутствуют	данные отсутствуют
480	643839.84	2523906.5	данные отсутствуют	данные отсутствуют
481	643789.81	2523926.53	данные отсутствуют	данные отсутствуют
482	643677.82	2523984.51	данные отсутствуют	данные отсутствуют
483	643639.8	2523998.53	данные отсутствуют	данные отсутствуют
Государственный регистратор				ФГИС ЕГРН
полное наименование должности			подпись	инициалы, фамилия

М.П.

Выписка из Единого государственного реестра недвижимости об объекте недвижимости
Сведения о частях земельного участка

Земельный участок			
(вид объекта недвижимости)			
Лист № __ Раздела 4.2	Всего листов раздела 4.2 : __	Всего разделов: __	Всего листов выписки: __
01.04.2021 № 99/2021/384742918			
Кадастровый номер:		29:22:000000:25(единое землепользование)	

Номер точки	Координаты, м		Описание закрепления на местности	Средняя квадратическая погрешность определения координат характерных точек границы части земельного участка, м
	X	Y		
1	2	3	4	5
484	643539.84	2524050.5	данные отсутствуют	данные отсутствуют
485	643491.82	2524074.52	данные отсутствуют	данные отсутствуют
486	643453.79	2524088.53	данные отсутствуют	данные отсутствуют
487	643442.62	2524094.37	данные отсутствуют	данные отсутствуют
488	643441.54	2524087.5	данные отсутствуют	данные отсутствуют
489	643775.25	2523928.72	данные отсутствуют	данные отсутствуют
490	643900.97	2523856.01	данные отсутствуют	данные отсутствуют
491	643975.82	2523795.86	данные отсутствуют	данные отсутствуют
492	644239.15	2523611.65	данные отсутствуют	данные отсутствуют
492	644239.15	2523611.65	данные отсутствуют	данные отсутствуют
493	644219.22	2523627.28	данные отсутствуют	данные отсутствуют
494	644218.89	2523626.29	данные отсутствуют	данные отсутствуют
495	644191.61	2523648.11	данные отсутствуют	данные отсутствуют
496	644192.13	2523648.53	данные отсутствуют	данные отсутствуют
497	644172.92	2523663.59	данные отсутствуют	данные отсутствуют
498	644080.35	2523758.74	данные отсутствуют	данные отсутствуют
499	643957.78	2523875.45	данные отсутствуют	данные отсутствуют

Государственный регистратор		ФГИС ЕГРН
полное наименование должности	подпись	инициалы, фамилия

М.П.

Выписка из Единого государственного реестра недвижимости об объекте недвижимости
Сведения о частях земельного участка

Земельный участок			
(вид объекта недвижимости)			
Лист № __ Раздела 4.2	Всего листов раздела 4.2: __	Всего разделов: __	Всего листов выписки: __
01.04.2021 № 99/2021/384742918			
Кадастровый номер:		29:22:000000:25(единое землепользование)	

Номер точки	Координаты, м		Описание закрепления на местности	Средняя квадратическая погрешность определения координат характерных точек границы части земельного участка, м
	X	Y		
1	2	3	4	5
500	643887.16	2523929.49	данные отсутствуют	данные отсутствуют
501	643748.71	2524000.88	данные отсутствуют	данные отсутствуют
502	643755.55	2523994.04	данные отсутствуют	данные отсутствуют
503	643764.8	2523973.8	данные отсутствуют	данные отсутствуют
504	643821.19	2523946.42	данные отсутствуют	данные отсутствуют
505	643853.97	2523926.32	данные отсутствуют	данные отсутствуют
506	643896.83	2523894.78	данные отсутствуют	данные отсутствуют
507	643922.81	2523880.79	данные отсутствуют	данные отсутствуют
508	643946.6	2523862.84	данные отсутствуют	данные отсутствуют
509	643991.73	2523816.85	данные отсутствуют	данные отсутствуют
510	644012.68	2523803.52	данные отсутствуют	данные отсутствуют
511	644075.73	2523738.86	данные отсутствуют	данные отсутствуют
512	644115.75	2523712.83	данные отсутствуют	данные отсутствуют
513	644214.79	2523612.81	данные отсутствуют	данные отсутствуют
514	644228.52	2523605.63	данные отсутствуют	данные отсутствуют
515	643737.59	2524006.61	данные отсутствуют	данные отсутствуют
515	643737.59	2524006.61	данные отсутствуют	данные отсутствуют

Государственный регистратор		ФГИС ЕГРН
полное наименование должности	подпись	инициалы, фамилия

М.П.

Выписка из Единого государственного реестра недвижимости об объекте недвижимости
Сведения о частях земельного участка

Земельный участок			
(вид объекта недвижимости)			
Лист № __ Раздела 4.2	Всего листов раздела 4.2 : __	Всего разделов: __	Всего листов выписки: __
01.04.2021 № 99/2021/384742918			
Кадастровый номер:		29:22:000000:25(единое землепользование)	

Номер точки	Координаты, м		Описание закрепления на местности	Средняя квадратическая погрешность определения координат характерных точек границы части земельного участка, м
	X	Y		
1	2	3	4	5
516	643692.58	2524029.82	данные отсутствуют	данные отсутствуют
517	643700.61	2524050.69	данные отсутствуют	данные отсутствуют
518	643868.75	2523996.05	данные отсутствуют	данные отсутствуют
519	643923.82	2524037.95	данные отсутствуют	данные отсутствуют
520	643916.65	2524042.65	данные отсутствуют	данные отсутствуют
521	643726.32	2524103.88	данные отсутствуют	данные отсутствуют
522	643728.82	2524111.11	данные отсутствуют	данные отсутствуют
522	643728.82	2524111.11	данные отсутствуют	данные отсутствуют
523	643709.25	2524126.94	данные отсутствуют	данные отсутствуют
523	643709.25	2524126.94	данные отсутствуют	данные отсутствуют
523	643709.25	2524126.94	данные отсутствуют	данные отсутствуют
524	643672.3	2524133.48	данные отсутствуют	данные отсутствуют
525	643604.15	2524149.93	данные отсутствуют	данные отсутствуют
526	643476.56	2524185.21	данные отсутствуют	данные отсутствуют
527	643456.66	2524184.08	данные отсутствуют	данные отсутствуют
528	643447.05	2524122.69	данные отсутствуют	данные отсутствуют
529	643459.98	2524116.7	данные отсутствуют	данные отсутствуют

Государственный регистратор		ФГИС ЕГРН
полное наименование должности	подпись	инициалы, фамилия

М.П.

Выписка из Единого государственного реестра недвижимости об объекте недвижимости
Сведения о частях земельного участка

Земельный участок			
(вид объекта недвижимости)			
Лист № __ Раздела 4.2	Всего листов раздела 4.2 : __	Всего разделов: __	Всего листов выписки: __
01.04.2021 № 99/2021/384742918			
Кадастровый номер:		29:22:000000:25(единое землепользование)	

Номер точки	Координаты, м		Описание закрепления на местности	Средняя квадратическая погрешность определения координат характерных точек границы части земельного участка, м
	X	Y		
1	2	3	4	5
530	643498.32	2524102.03	данные отсутствуют	данные отсутствуют
531	643580.89	2524060.74	данные отсутствуют	данные отсутствуют
532	643614.9	2524038.74	данные отсутствуют	данные отсутствуют
533	643651.02	2524020.68	данные отсутствуют	данные отсутствуют
534	643666.04	2524014.68	данные отсутствуют	данные отсутствуют
535	643721.26	2523995.62	данные отсутствуют	данные отсутствуют
536	643735.73	2524006.61	данные отсутствуют	данные отсутствуют
537	643732.87	2524122.76	данные отсутствуют	данные отсутствуют
538	647660.26	2522398.63	данные отсутствуют	данные отсутствуют
538	647660.26	2522398.63	данные отсутствуют	данные отсутствуют
539	647752.91	2522375.68	данные отсутствуют	данные отсутствуют
540	647760.88	2522385.24	данные отсутствуют	данные отсутствуют
541	647765.39	2522380.11	данные отсутствуют	данные отсутствуют
541	647765.39	2522380.11	данные отсутствуют	данные отсутствуют
542	646764.19	2523103.84	данные отсутствуют	данные отсутствуют
542	646764.19	2523103.84	данные отсутствуют	данные отсутствуют
542	646764.19	2523103.84	данные отсутствуют	данные отсутствуют

Государственный регистратор		ФГИС ЕГРН
полное наименование должности	подпись	инициалы, фамилия

М.П.

Выписка из Единого государственного реестра недвижимости об объекте недвижимости
Сведения о частях земельного участка

Земельный участок			
(вид объекта недвижимости)			
Лист № __ Раздела 4.2	Всего листов раздела 4.2 : __	Всего разделов: __	Всего листов выписки: __
01.04.2021 № 99/2021/384742918			
Кадастровый номер:		29:22:000000:25(единое землепользование)	

Номер точки	Координаты, м		Описание закрепления на местности	Средняя квадратическая погрешность определения координат характерных точек границы части земельного участка, м
	X	Y		
1	2	3	4	5
543	646796.86	2523088.76	данные отсутствуют	данные отсутствуют
544	646848.79	2523048.81	данные отсутствуют	данные отсутствуют
545	646858.85	2523044.75	данные отсутствуют	данные отсутствуют
546	646955.74	2522958.85	данные отсутствуют	данные отсутствуют
547	646975.08	2522946.53	данные отсутствуют	данные отсутствуют
548	647009.75	2522910.85	данные отсутствуют	данные отсутствуют
549	647051.74	2522874.86	данные отсутствуют	данные отсутствуют
550	647071.99	2522861.95	данные отсутствуют	данные отсутствуют
551	647117.76	2522814.84	данные отсутствуют	данные отсутствуют
552	647131.35	2522807.56	данные отсутствуют	данные отсутствуют
553	647162.81	2522782.78	данные отсутствуют	данные отсутствуют
554	647201.91	2522747.55	данные отсутствуют	данные отсутствуют
555	647238.86	2522712.78	данные отсутствуют	данные отсутствуют
556	647364.74	2522604.86	данные отсутствуют	данные отсутствуют
557	647372.92	2522602.7	данные отсутствуют	данные отсутствуют
558	647379.69	2522596.89	данные отсутствуют	данные отсутствуют
559	647411.68	2522562.91	данные отсутствуют	данные отсутствуют
Государственный регистратор				ФГИС ЕГРН
полное наименование должности			подпись	инициалы, фамилия

М.П.

Выписка из Единого государственного реестра недвижимости об объекте недвижимости
Сведения о частях земельного участка

Земельный участок			
(вид объекта недвижимости)			
Лист № __ Раздела 4.2	Всего листов раздела 4.2 : __	Всего разделов: __	Всего листов выписки: __
01.04.2021 № 99/2021/384742918			
Кадастровый номер:		29:22:000000:25(единое землепользование)	

Номер точки	Координаты, м		Описание закрепления на местности	Средняя квадратическая погрешность определения координат характерных точек границы части земельного участка, м
	X	Y		
1	2	3	4	5
560	647454.8	2522526.8	данные отсутствуют	данные отсутствуют
561	647526.9	2522478.74	данные отсутствуют	данные отсутствуют
562	647642.98	2522424.7	данные отсутствуют	данные отсутствуют
563	647757.41	2522397.06	данные отсутствуют	данные отсутствуют
564	647744.18	2522383.82	данные отсутствуют	данные отсутствуют
565	647703.08	2522394.73	данные отсутствуют	данные отсутствуют
566	647673.64	2522406.58	данные отсутствуют	данные отсутствуют
567	647664.55	2522406.15	данные отсутствуют	данные отсутствуют
568	647635	2522335.46	данные отсутствуют	данные отсутствуют
569	647638.08	2522335.89	данные отсутствуют	данные отсутствуют
570	647639.33	2522344.93	данные отсутствуют	данные отсутствуют
571	647625.98	2522358.41	данные отсутствуют	данные отсутствуют
572	647617.86	2522360.53	данные отсутствуют	данные отсутствуют
573	647611.07	2522366.34	данные отсутствуют	данные отсутствуют
574	647560.03	2522418.39	данные отсутствуют	данные отсутствуют
575	647551.86	2522420.52	данные отсутствуют	данные отсутствуют
576	647500.02	2522466.39	данные отсутствуют	данные отсутствуют

Государственный регистратор		ФГИС ЕГРН
полное наименование должности	подпись	инициалы, фамилия

М.П.

Выписка из Единого государственного реестра недвижимости об объекте недвижимости
Сведения о частях земельного участка

Земельный участок			
<small>(вид объекта недвижимости)</small>			
Лист № __ Раздела 4.2	Всего листов раздела 4.2 : __	Всего разделов: __	Всего листов выписки: __
01.04.2021 № 99/2021/384742918			
Кадастровый номер:		29:22:000000:25(единое землепользование)	

Номер точки	Координаты, м		Описание закрепления на местности	Средняя квадратическая погрешность определения координат характерных точек границы части земельного участка, м
	X	Y		
1	2	3	4	5
577	647408.06	2522540.36	данные отсутствуют	данные отсутствуют
578	647386.01	2522562.39	данные отсутствуют	данные отсутствуют
579	647329.04	2522606.37	данные отсутствуют	данные отсутствуют
580	647245.07	2522678.34	данные отсутствуют	данные отсутствуют
581	647200.1	2522724.31	данные отсутствуют	данные отсутствуют
582	647127.08	2522784.65	данные отсутствуют	данные отсутствуют
583	647119.86	2522786.53	данные отсутствуют	данные отсутствуют
584	647071.08	2522828.34	данные отсутствуют	данные отсутствуют
585	647033.04	2522868.37	данные отсутствуют	данные отсутствуют
586	647014.89	2522879.93	данные отсутствуют	данные отсутствуют
587	646943.04	2522946.36	данные отсутствуют	данные отсутствуют
588	646924.7	2522958.05	данные отсутствуют	данные отсутствуют
589	646882.02	2523000.39	данные отсутствуют	данные отсутствуют
590	646871.24	2523005.15	данные отсутствуют	данные отсутствуют
591	646815.97	2523048.42	данные отсутствуют	данные отсутствуют
592	646785.86	2523066.49	данные отсутствуют	данные отсутствуют
593	646747.53	2523084.33	данные отсутствуют	данные отсутствуют

Государственный регистратор		ФГИС ЕГРН
полное наименование должности	подпись	инициалы, фамилия

М.П.

Выписка из Единого государственного реестра недвижимости об объекте недвижимости
Сведения о частях земельного участка

Земельный участок			
(вид объекта недвижимости)			
Лист № __ Раздела 4.2	Всего листов раздела 4.2 : __	Всего разделов: __	Всего листов выписки: __
01.04.2021 № 99/2021/384742918			
Кадастровый номер:		29:22:000000:25(единое землепользование)	

Номер точки	Координаты, м		Описание закрепления на местности	Средняя квадратическая погрешность определения координат характерных точек границы части земельного участка, м
	X	Y		
1	2	3	4	5
593	646747.53	2523084.33	данные отсутствуют	данные отсутствуют
594	647664.25	2522355.78	данные отсутствуют	данные отсутствуют
594	647664.25	2522355.78	данные отсутствуют	данные отсутствуют
595	647646.65	2522371.48	данные отсутствуют	данные отсутствуют
596	647645.47	2522369.02	данные отсутствуют	данные отсутствуют
597	647645.43	2522360.3	данные отсутствуют	данные отсутствуют
598	647657.57	2522351.63	данные отсутствуют	данные отсутствуют
599	648653.31	2521328.86	данные отсутствуют	данные отсутствуют
599	648653.31	2521328.86	данные отсутствуют	данные отсутствуют
600	648241.79	2521470.52	данные отсутствуют	данные отсутствуют
601	648252.73	2521453.86	данные отсутствуют	данные отсутствуют
602	648300.83	2521416.78	данные отсутствуют	данные отсутствуют
603	648348.96	2521386.71	данные отсутствуют	данные отсутствуют
604	648404.02	2521362.68	данные отсутствуют	данные отсутствуют
605	648452.08	2521344.66	данные отсутствуют	данные отсутствуют
606	648492.14	2521332.64	данные отсутствуют	данные отсутствуют
607	648641.36	2521313.62	данные отсутствуют	данные отсутствуют
Государственный регистратор			ФГИС ЕГРН	
полное наименование должности			подпись	
			инициалы, фамилия	

М.П.

Выписка из Единого государственного реестра недвижимости об объекте недвижимости
Сведения о частях земельного участка

Земельный участок			
(вид объекта недвижимости)			
Лист № ___ Раздела 4.2	Всего листов раздела 4.2 : ___	Всего разделов: ___	Всего листов выписки: ___
01.04.2021 № 99/2021/384742918			
Кадастровый номер:		29:22:000000:25(единое землепользование)	

Номер точки	Координаты, м		Описание закрепления на местности	Средняя квадратическая погрешность определения координат характерных точек границы части земельного участка, м
	X	Y		
1	2	3	4	5
608	648651.09	2521313.91	данные отсутствуют	данные отсутствуют
609	648654.37	2521326.76	данные отсутствуют	данные отсутствуют
610	648592.02	2521276	данные отсутствуют	данные отсутствуют
611	648667.71	2521276.94	данные отсутствуют	данные отсутствуют
612	648641.55	2521282.6	данные отсутствуют	данные отсутствуют
613	648576.49	2521286.61	данные отсутствуют	данные отсутствуют
614	648533.55	2521292.6	данные отсутствуют	данные отсутствуют
615	648472.64	2521304.59	данные отсутствуют	данные отсутствуют
616	648429.72	2521316.56	данные отсутствуют	данные отсутствуют
617	648386.81	2521338.52	данные отсутствуют	данные отсутствуют
618	648356.81	2521350.52	данные отсутствуют	данные отсутствуют
619	648331.86	2521358.51	данные отсутствуют	данные отсутствуют
620	648301.96	2521376.44	данные отсутствуют	данные отсутствуют
621	648226.2	2521439.96	данные отсутствуют	данные отсутствуют
622	648151.23	2521521.18	данные отсутствуют	данные отсутствуют
623	648137.21	2521541.19	данные отсутствуют	данные отсутствуют
624	648095.26	2521613.1	данные отсутствуют	данные отсутствуют
Государственный регистратор				ФГИС ЕГРН
полное наименование должности			подпись	инициалы, фамилия

М.П.

Выписка из Единого государственного реестра недвижимости об объекте недвижимости
Сведения о частях земельного участка

Земельный участок			
(вид объекта недвижимости)			
Лист № __ Раздела 4.2	Всего листов раздела 4.2 : __	Всего разделов: __	Всего листов выписки: __
01.04.2021 № 99/2021/384742918			
Кадастровый номер:		29:22:000000:25(единое землепользование)	

Номер точки	Координаты, м		Описание закрепления на местности	Средняя квадратическая погрешность определения координат характерных точек границы части земельного участка, м
	X	Y		
1	2	3	4	5
625	648065.27	2521667.1	данные отсутствуют	данные отсутствуют
626	648056.71	2521675.7	данные отсутствуют	данные отсутствуют
627	647914.62	2521955.81	данные отсутствуют	данные отсутствуют
628	647904.42	2521967.18	данные отсутствуют	данные отсутствуют
629	647889.23	2521993.15	данные отсутствуют	данные отсутствуют
630	647859.9	2522046.48	данные отсутствуют	данные отсутствуют
631	647807.95	2522145.77	данные отсутствуют	данные отсутствуют
632	647795.73	2522158.69	данные отсутствуют	данные отсутствуют
633	647735.17	2522243.24	данные отсутствуют	данные отсутствуют
634	647693.15	2522292.25	данные отсутствуют	данные отсутствуют
635	647667.96	2522316.43	данные отсутствуют	данные отсутствуют
636	647651.64	2522323.58	данные отсутствуют	данные отсутствуют
637	647647.23	2522322.88	данные отсутствуют	данные отсутствуют
638	648875.67	2521288.01	данные отсутствуют	данные отсутствуют
638	648875.67	2521288.01	данные отсутствуют	данные отсутствуют
639	648906.25	2521314.89	данные отсутствуют	данные отсутствуют
639	648906.25	2521314.89	данные отсутствуют	данные отсутствуют

Государственный регистратор		ФГИС ЕГРН
полное наименование должности	подпись	инициалы, фамилия

М.П.

Выписка из Единого государственного реестра недвижимости об объекте недвижимости
Сведения о частях земельного участка

Земельный участок			
(вид объекта недвижимости)			
Лист № __ Раздела 4.2	Всего листов раздела 4.2 : __	Всего разделов: __	Всего листов выписки: __
01.04.2021 № 99/2021/384742918			
Кадастровый номер:		29:22:000000:25(единое землепользование)	

Номер точки	Координаты, м		Описание закрепления на местности	Средняя квадратическая погрешность определения координат характерных точек границы части земельного участка, м
	X	Y		
1	2	3	4	5
640	648901.8	2521310.44	данные отсутствуют	данные отсутствуют
641	648879.92	2521290.83	данные отсутствуют	данные отсутствуют
642	648721.12	2521268.45	данные отсутствуют	данные отсутствуют
642	648721.12	2521268.45	данные отсутствуют	данные отсутствуют
643	648736.04	2521254.02	данные отсутствуют	данные отсутствуют
644	648744.36	2521251.25	данные отсутствуют	данные отсутствуют
645	648768.01	2521249.84	данные отсутствуют	данные отсутствуют
646	648785.2	2521258.42	данные отсутствуют	данные отсутствуют
647	648857.7	2521305.61	данные отсутствуют	данные отсутствуют
648	648865.62	2521331.37	данные отсутствуют	данные отсутствуют
649	648872.57	2521337.45	данные отсутствуют	данные отсутствуют
650	648891.55	2521332.31	данные отсутствуют	данные отсутствуют
650	648891.55	2521332.31	данные отсутствуют	данные отсутствуют
651	648689.64	2521332.17	данные отсутствуют	данные отсутствуют
652	648703.67	2521329.34	данные отсутствуют	данные отсутствуют
653	648716.05	2521319.8	данные отсутствуют	данные отсутствуют
654	648721.38	2521308.68	данные отсутствуют	данные отсутствуют

Государственный регистратор		ФГИС ЕГРН
полное наименование должности	подпись	инициалы, фамилия

М.П.

Выписка из Единого государственного реестра недвижимости об объекте недвижимости
Сведения о частях земельного участка

Земельный участок			
(вид объекта недвижимости)			
Лист № __ Раздела 4.2	Всего листов раздела 4.2 : __	Всего разделов: __	Всего листов выписки: __
01.04.2021 № 99/2021/384742918			
Кадастровый номер:		29:22:000000:25(единое землепользование)	

Номер точки	Координаты, м		Описание закрепления на местности	Средняя квадратическая погрешность определения координат характерных точек границы части земельного участка, м
	X	Y		
1	2	3	4	5
655	648718.38	2521287.58	данные отсутствуют	данные отсутствуют
656	648083.32	2521686.52	данные отсутствуют	данные отсутствуют
656	648083.32	2521686.52	данные отсутствуют	данные отсутствуют
657	647672.72	2522348.23	данные отсутствуют	данные отсутствуют
658	647669.44	2522344.92	данные отсутствуют	данные отсутствуют
659	647669.49	2522331.18	данные отсутствуют	данные отсутствуют
660	647723.96	2522275.08	данные отсутствуют	данные отсутствуют
661	647769.51	2522230.02	данные отсутствуют	данные отсутствуют
662	647771.57	2522222.03	данные отсутствуют	данные отсутствуют
663	647795.57	2522186.03	данные отсутствуют	данные отсутствуют
664	647818.43	2522155.86	данные отсутствуют	данные отсутствуют
665	647835.52	2522128.1	данные отсутствуют	данные отсутствуют
666	647849.51	2522096.12	данные отсутствуют	данные отсутствуют
667	647876.01	2522051.64	данные отсутствуют	данные отсутствуют
668	647903.49	2521994.16	данные отсутствуют	данные отсутствуют
669	647957.49	2521898.16	данные отсутствуют	данные отсутствуют
670	647973.18	2521876.09	данные отсутствуют	данные отсутствуют

Государственный регистратор		ФГИС ЕГРН
полное наименование должности	подпись	инициалы, фамилия

М.П.

Выписка из Единого государственного реестра недвижимости об объекте недвижимости
Сведения о частях земельного участка

Земельный участок			
(вид объекта недвижимости)			
Лист № __ Раздела 4.2	Всего листов раздела 4.2 : __	Всего разделов: __	Всего листов выписки: __
01.04.2021 № 99/2021/384742918			
Кадастровый номер:		29:22:000000:25(единое землепользование)	

Номер точки	Координаты, м		Описание закрепления на местности	Средняя квадратическая погрешность определения координат характерных точек границы части земельного участка, м
	X	Y		
1	2	3	4	5
671	647999.5	2521820.15	данные отсутствуют	данные отсутствуют
672	648008.75	2521810.83	данные отсутствуют	данные отсутствуют
673	648035.53	2521754.11	данные отсутствуют	данные отсутствуют
674	648184.36	2521531.29	данные отсутствуют	данные отсутствуют
674	648184.36	2521531.29	данные отсутствуют	данные отсутствуют
675	648114.58	2521620.39	данные отсутствуют	данные отсутствуют
676	648125.5	2521599.15	данные отсутствуют	данные отсутствуют
677	648161.63	2521548.95	данные отсутствуют	данные отсутствуют
678	648178.82	2521532.79	данные отсутствуют	данные отсутствуют
679	648246.21	2522273.85	данные отсутствуют	данные отсутствуют
680	648241.56	2522269.2	данные отсутствуют	данные отсутствуют
681	648227.6	2522255.24	данные отсутствуют	данные отсутствуют
682	648183.66	2522211.29	данные отсутствуют	данные отсутствуют
683	648503.84	2521862.79	данные отсутствуют	данные отсутствуют
684	648525.83	2521845.47	данные отсутствуют	данные отсутствуют
685	648521.48	2521841.12	данные отсутствуют	данные отсутствуют
686	648904.89	2521328.7	данные отсутствуют	данные отсутствуют
Государственный регистратор				ФГИС ЕГРН
полное наименование должности			подпись	инициалы, фамилия

М.П.

Выписка из Единого государственного реестра недвижимости об объекте недвижимости
Сведения о частях земельного участка

Земельный участок			
(вид объекта недвижимости)			
Лист № __ Раздела 4.2	Всего листов раздела 4.2 : __	Всего разделов: __	Всего листов выписки: __
01.04.2021 № 99/2021/384742918			
Кадастровый номер:		29:22:000000:25(единое землепользование)	

Номер точки	Координаты, м		Описание закрепления на местности	Средняя квадратическая погрешность определения координат характерных точек границы части земельного участка, м
	X	Y		
1	2	3	4	5
687	648910.31	2521323.27	данные отсутствуют	данные отсутствуют
688	648909.45	2521318.1	данные отсутствуют	данные отсутствуют
689	648909.17	2521317.82	данные отсутствуют	данные отсутствуют
689	648909.17	2521317.82	данные отсутствуют	данные отсутствуют
690	649061.1	2521452.96	данные отсутствуют	данные отсутствуют
691	649061.44	2521450.29	данные отсутствуют	данные отсутствуют
692	649066.05	2521443.76	данные отсутствуют	данные отсутствуют
693	649055.53	2521434.13	данные отсутствуют	данные отсутствуют
694	649052.55	2521419.51	данные отсутствуют	данные отсутствуют
695	649045.71	2521418.66	данные отсутствуют	данные отсутствуют
696	649021.95	2521436.45	данные отсутствуют	данные отсутствуют
697	649009.39	2521448.05	данные отсутствуют	данные отсутствуют
698	649009.39	2521449.71	данные отсутствуют	данные отсутствуют
699	648953.08	2521512.07	данные отсутствуют	данные отсутствуют
700	648927.1	2521536.31	данные отсутствуют	данные отсутствуют
701	648917.39	2521549.74	данные отсутствуют	данные отсутствуют
702	648917.48	2521551.45	данные отсутствуют	данные отсутствуют

Государственный регистратор		ФГИС ЕГРН
полное наименование должности	подпись	инициалы, фамилия

М.П.

Выписка из Единого государственного реестра недвижимости об объекте недвижимости
Сведения о частях земельного участка

Земельный участок			
(вид объекта недвижимости)			
Лист № __ Раздела 4.2	Всего листов раздела 4.2: __	Всего разделов: __	Всего листов выписки: __
01.04.2021 № 99/2021/384742918			
Кадастровый номер:		29:22:000000:25(единое землепользование)	

Номер точки	Координаты, м		Описание закрепления на местности	Средняя квадратическая погрешность определения координат характерных точек границы части земельного участка, м
	X	Y		
1	2	3	4	5
703	648880.21	2521590.9	данные отсутствуют	данные отсутствуют
704	648880.26	2521590.77	данные отсутствуют	данные отсутствуют
705	648872.15	2521579.97	данные отсутствуют	данные отсутствуют
706	648867.21	2521583.27	данные отсутствуют	данные отсутствуют
707	648864.45	2521590.62	данные отсутствуют	данные отсутствуют
708	648867.21	2521597.96	данные отсутствуют	данные отсутствуют
709	648868.96	2521599.13	данные отсутствуют	данные отсутствуют
710	648671	2521790.89	данные отсутствуют	данные отсутствуют
711	648529.24	2521937	данные отсутствуют	данные отсутствуют
712	648517.73	2521934.7	данные отсутствуют	данные отсутствуют
713	648487.37	2521967.02	данные отсутствуют	данные отсутствуют
714	648486.92	2521977.33	данные отсутствуют	данные отсутствуют
715	648963.15	2521347.61	данные отсутствуют	данные отсутствуют
715	648963.15	2521347.61	данные отсутствуют	данные отсутствуют
716	648941.09	2521336.58	данные отсутствуют	данные отсутствуют
717	648926.62	2521334.65	данные отсутствуют	данные отсутствуют
718	648924.34	2521336.16	данные отсутствуют	данные отсутствуют
Государственный регистратор			ФГИС ЕГРН	
полное наименование должности			подпись	
			инициалы, фамилия	

М.П.

Выписка из Единого государственного реестра недвижимости об объекте недвижимости
Сведения о частях земельного участка

Земельный участок			
(вид объекта недвижимости)			
Лист № __ Раздела 4.2	Всего листов раздела 4.2 : __	Всего разделов: __	Всего листов выписки: __
01.04.2021 № 99/2021/384742918			
Кадастровый номер:		29:22:000000:25(единое землепользование)	

Номер точки	Координаты, м		Описание закрепления на местности	Средняя квадратическая погрешность определения координат характерных точек границы части земельного участка, м
	X	Y		
1	2	3	4	5
719	648959.33	2521349.52	данные отсутствуют	данные отсутствуют
720	648129.13	2522308.43	данные отсутствуют	данные отсутствуют
720	648129.13	2522308.43	данные отсутствуют	данные отсутствуют
721	647772.8	2522371.68	данные отсутствуют	данные отсутствуют
722	647933.97	2522347.38	данные отсутствуют	данные отсутствуют
723	647945.94	2522348.79	данные отсутствуют	данные отсутствуют
724	647969.44	2522363.47	данные отсутствуют	данные отсутствуют
725	647985.8	2522355.29	данные отсутствуют	данные отсутствуют
726	647978.04	2522339.59	данные отсутствуют	данные отсутствуют
727	648119.12	2522272.12	данные отсутствуют	данные отсутствуют
728	648119.37	2522273.41	данные отсутствуют	данные отсутствуют
729	648120.38	2522301.18	данные отсутствуют	данные отсутствуют
730	648127.76	2522308.57	данные отсутствуют	данные отсутствуют
731	646234.01	2523311.25	данные отсутствуют	данные отсутствуют
732	646243.82	2523301.79	данные отсутствуют	данные отсутствуют
733	646328.03	2523274.68	данные отсутствуют	данные отсутствуют
734	646406.02	2523240.68	данные отсутствуют	данные отсутствуют

Государственный регистратор		ФГИС ЕГРН
полное наименование должности	подпись	инициалы, фамилия

М.П.

Выписка из Единого государственного реестра недвижимости об объекте недвижимости
Сведения о частях земельного участка

Земельный участок			
<small>(вид объекта недвижимости)</small>			
Лист № __ Раздела 4.2	Всего листов раздела 4.2 : __	Всего разделов: __	Всего листов выписки: __
01.04.2021 № 99/2021/384742918			
Кадастровый номер:		29:22:000000:25(единое землепользование)	

Номер точки	Координаты, м		Описание закрепления на местности	Средняя квадратическая погрешность определения координат характерных точек границы части земельного участка, м
	X	Y		
1	2	3	4	5
735	646480.7	2523215.79	данные отсутствуют	данные отсутствуют
736	646610.04	2523162.67	данные отсутствуют	данные отсутствуют
737	646676.02	2523142.68	данные отсутствуют	данные отсутствуют
738	646718.99	2523124.69	данные отсутствуют	данные отсутствуют
739	646601.19	2523143.09	данные отсутствуют	данные отсутствуют
740	646574.75	2523156.54	данные отсутствуют	данные отсутствуют
741	646443.76	2523200.55	данные отсутствуют	данные отсутствуют
742	646400.71	2523222.56	данные отсутствуют	данные отсутствуют
743	646334.79	2523246.52	данные отсутствуют	данные отсутствуют
744	646286.75	2523260.55	данные отсутствуют	данные отсутствуют
745	646214.74	2523294.55	данные отсутствуют	данные отсутствуют
746	646643.61	2523125.78	данные отсутствуют	данные отсутствуют
746	646643.61	2523125.78	данные отсутствуют	данные отсутствуют
747	646669.78	2523120.53	данные отсутствуют	данные отсутствуют
748	649094.34	2521327.49	данные отсутствуют	данные отсутствуют
749	649085.53	2521321.88	данные отсутствуют	данные отсутствуют
750	649080.6	2521326.81	данные отсутствуют	данные отсутствуют
Государственный регистратор				ФГИС ЕГРН
полное наименование должности			подпись	инициалы, фамилия

М.П.

Выписка из Единого государственного реестра недвижимости об объекте недвижимости
Сведения о частях земельного участка

Земельный участок			
<small>(вид объекта недвижимости)</small>			
Лист № __ Раздела 4.2	Всего листов раздела 4.2 : __	Всего разделов: __	Всего листов выписки: __
01.04.2021 № 99/2021/384742918			
Кадастровый номер:		29:22:000000:25(единое землепользование)	

Номер точки	Координаты, м		Описание закрепления на местности	Средняя квадратическая погрешность определения координат характерных точек границы части земельного участка, м
	X	Y		
1	2	3	4	5
751	649088.36	2521342.33	данные отсутствуют	данные отсутствуют
752	649092.48	2521333.57	данные отсутствуют	данные отсутствуют
753	648919	2521306.62	данные отсутствуют	данные отсутствуют

Государственный регистратор		ФГИС ЕГРН
полное наименование должности	подпись	инициалы, фамилия

М.П.

Выписка из Единого государственного реестра недвижимости об объекте недвижимости
Сведения о характеристиках объекта недвижимости

На основании запроса от 19.08.2021 г., поступившего на рассмотрение 20.08.2021 г., сообщаем, что согласно записям Единого государственного реестра недвижимости:

Земельный участок			
(вид объекта недвижимости)			
Лист № ___ Раздела 1	Всего листов раздела 1 : ___	Всего разделов: ___	Всего листов выписки: ___
20.08.2021.№ 99/2021/412043614			
Кадастровый номер:		29:22:080505:13	

Номер кадастрового квартала:	29:22:080505
Дата присвоения кадастрового номера:	22.05.2000
Ранее присвоенный государственный учетный номер:	данные отсутствуют
Адрес:	установлено относительно ориентира, расположенного в границах участка. Почтовый адрес ориентира: обл. Архангельская, г. Архангельск, ул. Дежневцев, дом 8
Площадь:	2373 кв. м
Кадастровая стоимость, руб.:	2347513.98
Кадастровые номера расположенных в пределах земельного участка объектов недвижимости:	29:22:080505:149
Кадастровые номера объектов недвижимости, из которых образован объект недвижимости:	данные отсутствуют
Кадастровые номера образованных объектов недвижимости:	данные отсутствуют
Сведения о включении объекта недвижимости в состав предприятия как имущественного комплекса:	

Государственный регистратор		ФГИС ЕГРН
полное наименование должности	подпись	инициалы, фамилия

М.П.

Выписка из Единого государственного реестра недвижимости об объекте недвижимости
Сведения о характеристиках объекта недвижимости

Земельный участок			
(вид объекта недвижимости)			
Лист № ___ Раздела 1	Всего листов раздела 1 : ___	Всего разделов: ___	Всего листов выписки: ___
20.08.2021 № 99/2021/412043614			
Кадастровый номер:		29:22:080505:13	

Категория земель:	Земли населённых пунктов
Виды разрешенного использования:	Эксплуатация жилого дома
Сведения о кадастровом инженере:	данные отсутствуют
Сведения о лесах, водных объектах и об иных природных объектах, расположенных в пределах земельного участка:	данные отсутствуют
Сведения о том, что земельный участок полностью или частично расположен в границах зоны с особыми условиями использования территории или территории объекта культурного наследия	данные отсутствуют
Сведения о том, что земельный участок расположен в границах особой экономической зоны, территории опережающего социально-экономического развития, зоны территориального развития в Российской Федерации, игровой зоны:	данные отсутствуют
Сведения о том, что земельный участок расположен в границах особо охраняемой природной территории, охотничьих угодий, лесничеств, лесопарков:	данные отсутствуют
Сведения о результатах проведения государственного земельного надзора:	данные отсутствуют
Сведения о расположении земельного участка в границах территории, в отношении которой утвержден проект межевания территории:	данные отсутствуют

Государственный регистратор		ФГИС ЕГРН
полное наименование должности	подпись	инициалы, фамилия

М.П.

Выписка из Единого государственного реестра недвижимости об объекте недвижимости
Сведения о характеристиках объекта недвижимости

Земельный участок			
(вид объекта недвижимости)			
Лист № ___ Раздела 1	Всего листов раздела 1 : ___	Всего разделов: ___	Всего листов выписки: ___
20.08.2021.№ 99/2021/412043614			
Кадастровый номер:		29:22:080505:13	

Условный номер земельного участка:	данные отсутствуют
Сведения о принятии акта и (или) заключении договора, предусматривающих предоставление в соответствии с земельным законодательством исполнительным органом государственной власти или органом местного самоуправления находящегося в государственной или муниципальной собственности земельного участка для строительства наемного дома социального использования или наемного дома коммерческого использования:	данные отсутствуют
Сведения о том, что земельный участок или земельные участки образованы на основании решения об изъятии земельного участка и (или) расположенного на нем объекта недвижимости для государственных или муниципальных нужд:	данные отсутствуют
Сведения о том, что земельный участок образован из земель или земельного участка, государственная собственность на которые не разграничена:	данные отсутствуют
Сведения о наличии земельного спора о местоположении границ земельных участков:	данные отсутствуют
Статус записи об объекте недвижимости:	Сведения об объекте недвижимости имеют статус "актуальные, ранее учтенные"
Особые отметки:	Граница земельного участка не установлена в соответствии с требованиями земельного законодательства. Сведения о видах разрешенного использования имеют статус «Актуальные незасвидетельствованные». Право (ограничение права, обременение объекта недвижимости) зарегистрировано на данный объект недвижимости с видами разрешенного использования отсутствует. Сведения необходимые для заполнения раздела 2 отсутствуют. Сведения необходимые для заполнения раздела 3.1 отсутствуют.
Получатель выписки:	Демин Александр Анатольевич

Государственный регистратор		ФГИС ЕГРН
полное наименование должности	подпись	инициалы, фамилия

М.П.


Выписка из Единого государственного реестра недвижимости об объекте недвижимости
Сведения о зарегистрированных правах

Государственный регистратор		ФГИС ЕГРН
полное наименование должности	подпись	инициалы, фамилия

М.П.

Выписка из Единого государственного реестра недвижимости об объекте недвижимости
Описание местоположения земельного участка

Земельный участок			
(вид объекта недвижимости)			
Лист № ___ Раздела 3	Всего листов раздела 3 : ___	Всего разделов: ___	Всего листов выписки: ___
20.08.2021.№ 99/2021/412043614			
Кадастровый номер:		29:22:080505:13	


План (чертеж, схема) земельного участка			
			
Масштаб 1: данные отсутствуют	Условные обозначения:		

Государственный регистратор		ФГИС ЕГРН
полное наименование должности	подпись	инициалы, фамилия

М.П.

Выписка из Единого государственного реестра недвижимости об объекте недвижимости
Описание местоположения земельного участка

Земельный участок			
(вид объекта недвижимости)			
Лист № ___ Раздела 3	Всего листов раздела 3 : ___	Всего разделов: ___	Всего листов выписки: ___
20.08.2021 № 99/2021/412043614			
Кадастровый номер:		29:22:080505:13	

План (чертеж, схема) земельного участка			
			
Масштаб 1: данные отсутствуют	Условные обозначения:		

Государственный регистратор		ФГИС ЕГРН
полное наименование должности	подпись	инициалы, фамилия

М.П.

Выписка из Единого государственного реестра недвижимости об объекте недвижимости
Описание местоположения земельного участка

Земельный участок			
<small>(вид объекта недвижимости)</small>			
Лист № ___ Раздела 3.2	Всего листов раздела 3.2 : ___	Всего разделов: ___	Всего листов выписки: ___
20.08.2021.№ 99/2021/412043614			
Кадастровый номер:		29:22:080505:13	

Сведения о характерных точках границы земельного участка				
Система координат				
Зона №				
Номер точки	Координаты		Описание закрепления на местности	Средняя квадратическая погрешность определения координат характерных точек границ земельного участка, м
	X	Y		
1	2	3	4	5
1	646613.05	2523254.6	данные отсутствуют	данные отсутствуют
2	646620.05	2523273.2	данные отсутствуют	данные отсутствуют
3	646509.24	2523314.45	данные отсутствуют	данные отсутствуют
4	646506.04	2523312.26	данные отсутствуют	данные отсутствуют
5	646499.95	2523297.04	данные отсутствуют	данные отсутствуют

Государственный регистратор		ФГИС ЕГРН
полное наименование должности	подпись	инициалы, фамилия

М.П.

Выписка из Единого государственного реестра недвижимости об объекте недвижимости
Сведения о частях земельного участка

Земельный участок			
<small>(вид объекта недвижимости)</small>			
Лист № __ Раздела 4	Всего листов раздела 4 : __	Всего разделов: __	Всего листов выписки: __
20.08.2021 № 99/2021/412043614			
Кадастровый номер:		29:22:080505:13	

План (чертеж, схема) части земельного участка	Учетный номер части: 29:22:080505:13/1
	
Масштаб 1: данные отсутствуют	Условные обозначения:

Государственный регистратор		ФГИС ЕГРН
полное наименование должности	подпись	инициалы, фамилия

М.П.

Выписка из Единого государственного реестра недвижимости об объекте недвижимости
Сведения о частях земельного участка

Земельный участок			
(вид объекта недвижимости)			
Лист № __ Раздела 4	Всего листов раздела 4 : __	Всего разделов: __	Всего листов выписки: __
20.08.2021.№ 99/2021/412043614			
Кадастровый номер:		29:22:080505:13	

План (чертеж, схема) части земельного участка	Учетный номер части: 29:22:080505:13/2
	
Масштаб 1: данные отсутствуют	Условные обозначения:

Государственный регистратор		ФГИС ЕГРН
полное наименование должности	подпись	инициалы, фамилия

М.П.

Выписка из Единого государственного реестра недвижимости об объекте недвижимости
Сведения о частях земельного участка

Земельный участок			
<small>(вид объекта недвижимости)</small>			
Лист № __ Раздела 4.1	Всего листов раздела 4.1 : __	Всего разделов: __	Всего листов выписки: __
20.08.2021 № 99/2021/412043614			
Кадастровый номер:		29:22:080505:13	

Учетный номер части	Площадь (м ²)	Содержание ограничения в использовании или ограничения права на объект недвижимости или обременения объекта недвижимости
1	2	3
1	1587	Ограничения прав на земельный участок, предусмотренные статьями 56, 56.1 Земельного кодекса Российской Федерации, Водный кодекс РФ № 74-ФЗ от 03.06.2006, срок действия: 01.11.2020
2	787	Ограничения прав на земельный участок, предусмотренные статьями 56, 56.1 Земельного кодекса Российской Федерации, Водный кодекс РФ № 74-ФЗ от 03.06.2006, срок действия: 03.11.2020

Государственный регистратор		ФГИС ЕГРН
полное наименование должности	подпись	инициалы, фамилия

М.П.

Выписка из Единого государственного реестра недвижимости об объекте недвижимости
Сведения о частях земельного участка

Земельный участок			
<small>(вид объекта недвижимости)</small>			
Лист № __ Раздела 4.2	Всего листов раздела 4.2 : __	Всего разделов: __	Всего листов выписки: __
20.08.2021.№ 99/2021/412043614			
Кадастровый номер:		29:22:080505:13	

Сведения о характерных точках границы части (частей) земельного участка				
Учетный номер части: 1				
Система координат: МСК-29 зона 2				
Зона №				
Номер точки	Координаты, м		Описание закрепления на местности	Средняя квадратическая погрешность определения координат характерных точек границы части земельного участка, м
	X	Y		
1	2	3	4	5
3	646509.24	2523314.45	данные отсутствуют	данные отсутствуют
4	646506.04	2523312.26	данные отсутствуют	данные отсутствуют
5	646499.95	2523297.04	данные отсутствуют	данные отсутствуют
6	646544.56	2523301.3	данные отсутствуют	данные отсутствуют
6	646544.56	2523301.3	данные отсутствуют	данные отсутствуют
7	646588.86	2523263.68	данные отсутствуют	данные отсутствуют
8	646587.23	2523283.13	данные отсутствуют	данные отсутствуют
9	646576.58	2523288.6	данные отсутствуют	данные отсутствуют
10	646542.88	2523292.45	данные отсутствуют	данные отсутствуют

Государственный регистратор		ФГИС ЕГРН
полное наименование должности	подпись	инициалы, фамилия

М.П.

Выписка из Единого государственного реестра недвижимости об объекте недвижимости
Сведения о частях земельного участка

Земельный участок			
<small>(вид объекта недвижимости)</small>			
Лист № __ Раздела 4.2	Всего листов раздела 4.2 : __	Всего разделов: __	Всего листов выписки: __
20.08.2021.№ 99/2021/412043614			
Кадастровый номер:		29:22:080505:13	

Сведения о характерных точках границы части (частей) земельного участка				
Учетный номер части: 2				
Система координат: МСК-29 зона 2				
Зона №				
Номер точки	Координаты, м		Описание закрепления на местности	Средняя квадратическая погрешность определения координат характерных точек границы части земельного участка, м
	X	Y		
1	2	3	4	5
1	646613.05	2523254.6	данные отсутствуют	данные отсутствуют
1	646613.05	2523254.6	данные отсутствуют	данные отсутствуют
2	646620.05	2523273.2	данные отсутствуют	данные отсутствуют
6	646544.56	2523301.3	данные отсутствуют	данные отсутствуют
7	646588.86	2523263.68	данные отсутствуют	данные отсутствуют
8	646587.23	2523283.13	данные отсутствуют	данные отсутствуют
9	646576.58	2523288.6	данные отсутствуют	данные отсутствуют
10	646542.88	2523292.45	данные отсутствуют	данные отсутствуют

Государственный регистратор		ФГИС ЕГРН
полное наименование должности	подпись	инициалы, фамилия

М.П.

Выписка из Единого государственного реестра недвижимости об объекте недвижимости
Сведения о характеристиках объекта недвижимости

На основании запроса от 19.08.2021 г., поступившего на рассмотрение 20.08.2021 г., сообщаем, что согласно записям Единого государственного реестра недвижимости:

Земельный участок			
(вид объекта недвижимости)			
Лист № ___ Раздела 1	Всего листов раздела 1 : ___	Всего разделов: ___	Всего листов выписки: ___
20.08.2021.№ 99/2021/412045798			
Кадастровый номер:		29:22:000000:8504	

Номер кадастрового квартала:	29:22:000000
Дата присвоения кадастрового номера:	12.10.2016
Ранее присвоенный государственный учетный номер:	данные отсутствуют
Адрес:	Архангельская область, г. Архангельск, Исакогорский территориальный округ, ул. Дежневцев
Площадь:	44304 +/- 73.67кв. м
Кадастровая стоимость, руб.:	11182679.52
Кадастровые номера расположенных в пределах земельного участка объектов недвижимости:	29:22:000000:12480, 29:22:000000:12501, 29:22:080505:3120, 29:22:080505:3121
Кадастровые номера объектов недвижимости, из которых образован объект недвижимости:	данные отсутствуют
Кадастровые номера образованных объектов недвижимости:	данные отсутствуют
Сведения о включении объекта недвижимости в состав предприятия как имущественного комплекса:	

Государственный регистратор		ФГИС ЕГРН
полное наименование должности	подпись	инициалы, фамилия

М.П.

Выписка из Единого государственного реестра недвижимости об объекте недвижимости
Сведения о характеристиках объекта недвижимости

Земельный участок			
(вид объекта недвижимости)			
Лист № ___ Раздела 1	Всего листов раздела 1 : ___	Всего разделов: ___	Всего листов выписки: ___
20.08.2021 № 99/2021/412045798			
Кадастровый номер:		29:22:000000:8504	

Категория земель:	Земли населённых пунктов
Виды разрешенного использования:	Для размещения линейного объекта - ул. Дежневцев (общее пользование территории)
Сведения о кадастровом инженере:	Кудряшова Елена Александровна №35-14-440
Сведения о лесах, водных объектах и об иных природных объектах, расположенных в пределах земельного участка:	данные отсутствуют
Сведения о том, что земельный участок полностью или частично расположен в границах зоны с особыми условиями использования территории или территории объекта культурного наследия	данные отсутствуют
Сведения о том, что земельный участок расположен в границах особой экономической зоны, территории опережающего социально-экономического развития, зоны территориального развития в Российской Федерации, игровой зоны:	данные отсутствуют
Сведения о том, что земельный участок расположен в границах особо охраняемой природной территории, охотничьих угодий, лесничеств, лесопарков:	данные отсутствуют
Сведения о результатах проведения государственного земельного надзора:	данные отсутствуют
Сведения о расположении земельного участка в границах территории, в отношении которой утвержден проект межевания территории:	данные отсутствуют

Государственный регистратор		ФГИС ЕГРН
полное наименование должности	подпись	инициалы, фамилия

М.П.

Выписка из Единого государственного реестра недвижимости об объекте недвижимости
Сведения о характеристиках объекта недвижимости

Земельный участок			
(вид объекта недвижимости)			
Лист № ___ Раздела 1	Всего листов раздела 1 : ___	Всего разделов: ___	Всего листов выписки: ___
20.08.2021.№ 99/2021/412045798			
Кадастровый номер:		29:22:000000:8504	

Условный номер земельного участка:	данные отсутствуют
Сведения о принятии акта и (или) заключении договора, предусматривающих предоставление в соответствии с земельным законодательством исполнительным органом государственной власти или органом местного самоуправления находящегося в государственной или муниципальной собственности земельного участка для строительства наемного дома социального использования или наемного дома коммерческого использования:	данные отсутствуют
Сведения о том, что земельный участок или земельные участки образованы на основании решения об изъятии земельного участка и (или) расположенного на нем объекта недвижимости для государственных или муниципальных нужд:	данные отсутствуют
Сведения о том, что земельный участок образован из земель или земельного участка, государственная собственность на которые не разграничена:	данные отсутствуют
Сведения о наличии земельного спора о местоположении границ земельных участков:	данные отсутствуют
Статус записи об объекте недвижимости:	Сведения об объекте недвижимости имеют статус "актуальные"
Особые отметки:	Сведения о видах разрешенного использования имеют статус «Актуальные незасвидетельствованные». Право (ограничение права, обременение объекта недвижимости) зарегистрировано на данный объект недвижимости с видами разрешенного использования отсутствует. Сведения необходимые для заполнения раздела 3.1 отсутствуют.
Получатель выписки:	Демин Александр Анатольевич

Государственный регистратор		ФГИС ЕГРН
полное наименование должности	подпись	инициалы, фамилия

М.П.

Выписка из Единого государственного реестра недвижимости об объекте недвижимости
Сведения о зарегистрированных правах

Земельный участок	
(вид объекта недвижимости)	
Лист № ___ Раздела 2	Всего листов раздела 2 : ___
Всего разделов: ___	
Всего листов выписки: ___	
20.08.2021 № 99/2021/412045798	
Кадастровый номер:	29:22:000000:8504
1. Правообладатель (правообладатели):	1.1. Муниципальное образование "Город Архангельск"
2. Вид, номер и дата государственной регистрации права:	2.1. Собственность, № 29:22:000000:8504-29/005/2017-2 от 20.02.2017
3. Ограничение прав и обременение объекта недвижимости:	не зарегистрировано
4. Договоры участия в долевом строительстве:	данные отсутствуют
5. Заявленные в судебном порядке права требования:	данные отсутствуют
6. Сведения о возражении в отношении зарегистрированного права:	данные отсутствуют
7. Сведения о наличии решения об изъятии объекта недвижимости для государственных и муниципальных нужд:	данные отсутствуют
8. Сведения о невозможности государственной регистрации без личного участия правообладателя или его законного представителя:	
9. Правопритязания и сведения о наличии поступивших, но не рассмотренных заявлений о проведении государственной регистрации права (перехода, прекращения права), ограничения права или обременения объекта недвижимости, сделки в отношении объекта недвижимости:	данные отсутствуют
10. Сведения об осуществлении государственной регистрации сделки, права, ограничения права без необходимого в силу закона согласия третьего лица, органа:	данные отсутствуют
11. Сведения о невозможности государственной регистрации перехода, прекращения, ограничения права на земельный участок из земель сельскохозяйственного назначения:	

Государственный регистратор		ФГИС ЕГРН
полное наименование должности	подпись	инициалы, фамилия

М.П.

Выписка из Единого государственного реестра недвижимости об объекте недвижимости
Описание местоположения земельного участка

Земельный участок			
(вид объекта недвижимости)			
Лист № ___ Раздела 3	Всего листов раздела 3 : ___	Всего разделов: ___	Всего листов выписки: ___
20.08.2021 № 99/2021/412045798			
Кадастровый номер:		29:22:000000:8504	


План (чертеж, схема) земельного участка			
			
Масштаб 1: данные отсутствуют	Условные обозначения:		

Государственный регистратор		ФГИС ЕГРН
полное наименование должности	подпись	инициалы, фамилия

М.П.

Выписка из Единого государственного реестра недвижимости об объекте недвижимости
Описание местоположения земельного участка

Земельный участок			
(вид объекта недвижимости)			
Лист № ____ Раздела 3	Всего листов раздела 3 : ____	Всего разделов: ____	Всего листов выписки: ____
20.08.2021 № 99/2021/412045798			
Кадастровый номер:		29:22:000000:8504	

План (чертеж, схема) земельного участка			
			
Масштаб 1: данные отсутствуют	Условные обозначения:		

Государственный регистратор		ФГИС ЕГРН
полное наименование должности	подпись	инициалы, фамилия

М.П.

Выписка из Единого государственного реестра недвижимости об объекте недвижимости
Описание местоположения земельного участка

Земельный участок			
(вид объекта недвижимости)			
Лист № __ Раздела 3.2	Всего листов раздела 3.2 : __	Всего разделов: __	Всего листов выписки: __
20.08.2021.№ 99/2021/412045798			
Кадастровый номер:		29:22:000000:8504	

Сведения о характерных точках границы земельного участка				
Система координат				
Зона №				
Номер точки	Координаты		Описание закрепления на местности	Средняя квадратическая погрешность определения координат характерных точек границ земельного участка, м
	X	Y		
1	2	3	4	5
1	647205.02	2522789.1	данные отсутствуют	данные отсутствуют
2	647127.78	2522873.99	данные отсутствуют	данные отсутствуют
3	647051.79	2522940.28	данные отсутствуют	данные отсутствуют
4	646857.2	2523087.33	данные отсутствуют	данные отсутствуют
5	646823.2	2523112.91	данные отсутствуют	данные отсутствуют
6	646789.29	2523133.68	данные отсутствуют	данные отсутствуют
7	646801.02	2523156.03	данные отсутствуют	данные отсутствуют
8	646796.54	2523157.91	данные отсутствуют	данные отсутствуют
9	646751.76	2523174.08	данные отсутствуют	данные отсутствуют
10	646732.43	2523181.54	данные отсутствуют	данные отсутствуют
11	646728.24	2523170.42	данные отсутствуют	данные отсутствуют
12	646679.64	2523188.84	данные отсутствуют	данные отсутствуют
13	646684.2	2523200.89	данные отсутствуют	данные отсутствуют
14	646680.93	2523202.29	данные отсутствуют	данные отсутствуют
15	646676.57	2523190.01	данные отсутствуют	данные отсутствуют

Государственный регистратор		ФГИС ЕГРН
полное наименование должности	подпись	инициалы, фамилия

М.П.

Выписка из Единого государственного реестра недвижимости об объекте недвижимости
Описание местоположения земельного участка

Земельный участок			
(вид объекта недвижимости)			
Лист № __ Раздела 3.2	Всего листов раздела 3.2 : __	Всего разделов: __	Всего листов выписки: __
20.08.2021.№ 99/2021/412045798			
Кадастровый номер:		29:22:000000:8504	

Сведения о характерных точках границы земельного участка				
Система координат				
Зона №				
Номер точки	Координаты		Описание закрепления на местности	Средняя квадратическая погрешность определения координат характерных точек границ земельного участка, м
	X	Y		
1	2	3	4	5
16	646669.13	2523192.82	данные отсутствуют	данные отсутствуют
17	646649.69	2523200.15	данные отсутствуют	данные отсутствуют
18	646647.62	2523194.68	данные отсутствуют	данные отсутствуют
19	646640.2	2523190.73	данные отсутствуют	данные отсутствуют
20	646616.52	2523198.82	данные отсутствуют	данные отсутствуют
21	646620.43	2523210.97	данные отсутствуют	данные отсутствуют
22	646605.39	2523217	данные отсутствуют	данные отсутствуют
23	646588.27	2523223.37	данные отсутствуют	данные отсутствуют
24	646583.02	2523225.46	данные отсутствуют	данные отсутствуют
25	646559.03	2523234.83	данные отсутствуют	данные отсутствуют
26	646521.14	2523249.19	данные отсутствуют	данные отсутствуют
27	646458.04	2523272.99	данные отсутствуют	данные отсутствуют
28	646448.74	2523248.85	данные отсутствуют	данные отсутствуют
29	646415.43	2523261.34	данные отсутствуют	данные отсутствуют
30	646419.9	2523272.82	данные отсутствуют	данные отсутствуют

Государственный регистратор		ФГИС ЕГРН
полное наименование должности	подпись	инициалы, фамилия

М.П.

Выписка из Единого государственного реестра недвижимости об объекте недвижимости
Описание местоположения земельного участка

Земельный участок			
<small>(вид объекта недвижимости)</small>			
Лист № __ Раздела 3.2	Всего листов раздела 3.2 : __	Всего разделов: __	Всего листов выписки: __
20.08.2021.№ 99/2021/412045798			
Кадастровый номер:		29:22:000000:8504	

Сведения о характерных точках границы земельного участка				
Система координат				
Зона №				
Номер точки	Координаты		Описание закрепления на местности	Средняя квадратическая погрешность определения координат характерных точек границ земельного участка, м
	X	Y		
1	2	3	4	5
31	646385.16	2523286.14	данные отсутствуют	данные отсутствуют
32	646390.18	2523298.55	данные отсутствуют	данные отсутствуют
33	646373.19	2523305.05	данные отсутствуют	данные отсутствуют
34	646371.55	2523300.46	данные отсутствуют	данные отсутствуют
35	646358.27	2523305.22	данные отсутствуют	данные отсутствуют
36	646348.3	2523309.26	данные отсутствуют	данные отсутствуют
37	646350.09	2523313.9	данные отсутствуют	данные отсутствуют
38	646334.81	2523319.76	данные отсутствуют	данные отсутствуют
39	646329.65	2523306.19	данные отсутствуют	данные отсутствуют
40	646306.32	2523315.05	данные отсутствуют	данные отсутствуют
41	646271.97	2523328.91	данные отсутствуют	данные отсутствуют
42	646277.21	2523341.9	данные отсутствуют	данные отсутствуют
43	646256.66	2523349.51	данные отсутствуют	данные отсутствуют
44	646251.55	2523336.3	данные отсутствуют	данные отсутствуют
45	646213.75	2523350.92	данные отсутствуют	данные отсутствуют

Государственный регистратор		ФГИС ЕГРН
полное наименование должности	подпись	инициалы, фамилия

М.П.

Выписка из Единого государственного реестра недвижимости об объекте недвижимости
Описание местоположения земельного участка

Земельный участок			
<small>(вид объекта недвижимости)</small>			
Лист № __ Раздела 3.2	Всего листов раздела 3.2 : __	Всего разделов: __	Всего листов выписки: __
20.08.2021.№ 99/2021/412045798			
Кадастровый номер:		29:22:000000:8504	

Сведения о характерных точках границы земельного участка				
Система координат				
Зона №				
Номер точки	Координаты		Описание закрепления на местности	Средняя квадратическая погрешность определения координат характерных точек границ земельного участка, м
	X	Y		
1	2	3	4	5
46	646218.61	2523363.8	данные отсутствуют	данные отсутствуют
47	646154.76	2523387.79	данные отсутствуют	данные отсутствуют
48	646154.41	2523358.07	данные отсутствуют	данные отсутствуют
49	646116.82	2523366.17	данные отсутствуют	данные отсутствуют
50	646084.46	2523371.5	данные отсутствуют	данные отсутствуют
51	646076.98	2523353.89	данные отсутствуют	данные отсутствуют
52	646126.38	2523345.32	данные отсутствуют	данные отсутствуют
53	646178.96	2523331.1	данные отсутствуют	данные отсутствуют
54	646190.2	2523328.07	данные отсутствуют	данные отсутствуют
55	646241.19	2523308.49	данные отсутствуют	данные отсутствуют
56	646289.23	2523297.24	данные отсутствуют	данные отсутствуют
57	646561.13	2523191.99	данные отсутствуют	данные отсутствуют
58	646671.15	2523152.16	данные отсутствуют	данные отсутствуют
59	646771.46	2523112.35	данные отсутствуют	данные отсутствуют
60	646810.1	2523087.31	данные отсутствуют	данные отсутствуют

Государственный регистратор		ФГИС ЕГРН
полное наименование должности	подпись	инициалы, фамилия

М.П.

Выписка из Единого государственного реестра недвижимости об объекте недвижимости
Описание местоположения земельного участка

Земельный участок			
<small>(вид объекта недвижимости)</small>			
Лист № __ Раздела 3.2	Всего листов раздела 3.2 : __	Всего разделов: __	Всего листов выписки: __
20.08.2021.№ 99/2021/412045798			
Кадастровый номер:		29:22:000000:8504	

Сведения о характерных точках границы земельного участка				
Система координат				
Зона №				
Номер точки	Координаты		Описание закрепления на местности	Средняя квадратическая погрешность определения координат характерных точек границ земельного участка, м
	X	Y		
1	2	3	4	5
61	646875.61	2523040.12	данные отсутствуют	данные отсутствуют
62	646986.51	2522949.94	данные отсутствуют	данные отсутствуют
63	647253.83	2522715.62	данные отсутствуют	данные отсутствуют
64	647291.53	2522683.18	данные отсутствуют	данные отсутствуют
65	647281.28	2522700.45	данные отсутствуют	данные отсутствуют
66	647273.91	2522714	данные отсутствуют	данные отсутствуют
67	647267.38	2522727.32	данные отсутствуют	данные отсутствуют
68	647263.99	2522736.99	данные отсутствуют	данные отсутствуют
69	647219.56	2522776.26	данные отсутствуют	данные отсутствуют
70	647207.61	2522786.81	данные отсутствуют	данные отсутствуют

Государственный регистратор		ФГИС ЕГРН
полное наименование должности	подпись	инициалы, фамилия

М.П.

Выписка из Единого государственного реестра недвижимости об объекте недвижимости
Сведения о частях земельного участка

Земельный участок			
<small>(вид объекта недвижимости)</small>			
Лист № ___ Раздела 4	Всего листов раздела 4 : ___	Всего разделов: ___	Всего листов выписки: ___
20.08.2021 № 99/2021/412045798			
Кадастровый номер:		29:22:000000:8504	


План (чертеж, схема) части земельного участка	Учетный номер части: <u>29:22:000000:8504/1</u>
	
Масштаб 1: данные отсутствуют	Условные обозначения:

Государственный регистратор		ФГИС ЕГРН
полное наименование должности	подпись	инициалы, фамилия

М.П.

Выписка из Единого государственного реестра недвижимости об объекте недвижимости
Сведения о частях земельного участка

Земельный участок			
(вид объекта недвижимости)			
Лист № __ Раздела 4	Всего листов раздела 4 : __	Всего разделов: __	Всего листов выписки: __
20.08.2021 № 99/2021/412045798			
Кадастровый номер:		29:22:000000:8504	

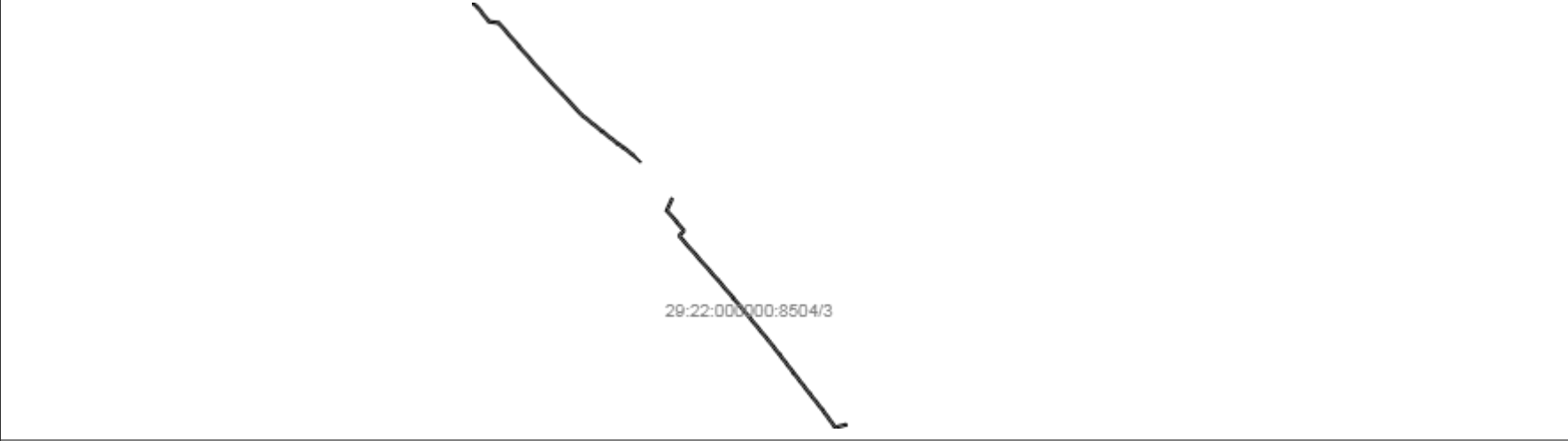
План (чертеж, схема) части земельного участка	Учетный номер части: 29:22:000000:8504/2
	
Масштаб 1: данные отсутствуют	Условные обозначения:

Государственный регистратор		ФГИС ЕГРН
полное наименование должности	подпись	инициалы, фамилия

М.П.

Выписка из Единого государственного реестра недвижимости об объекте недвижимости
Сведения о частях земельного участка

Земельный участок			
(вид объекта недвижимости)			
Лист № __ Раздела 4	Всего листов раздела 4 : __	Всего разделов: __	Всего листов выписки: __
20.08.2021.№ 99/2021/412045798			
Кадастровый номер:		29:22:000000:8504	

План (чертеж, схема) части земельного участка		Учетный номер части: 29:22:000000:8504/3	
			
Масштаб 1: данные отсутствуют	Условные обозначения:		

Государственный регистратор		ФГИС ЕГРН
полное наименование должности	подпись	инициалы, фамилия

М.П.

Выписка из Единого государственного реестра недвижимости об объекте недвижимости
Сведения о частях земельного участка

Земельный участок			
(вид объекта недвижимости)			
Лист № __ Раздела 4.1	Всего листов раздела 4.1 : __	Всего разделов: __	Всего листов выписки: __
20.08.2021.№ 99/2021/412045798			
Кадастровый номер:		29:22:000000:8504	

Учетный номер части	Площадь (м ²)	Содержание ограничения в использовании или ограничения права на объект недвижимости или обременения объекта недвижимости
1	2	3
1	39686	Ограничения прав на земельный участок, предусмотренные статьями 56, 56.1 Земельного кодекса Российской Федерации, Водный кодекс РФ № 74-ФЗ от 03.06.2006, срок действия: 01.11.2020
2	4617	Ограничения прав на земельный участок, предусмотренные статьями 56, 56.1 Земельного кодекса Российской Федерации, Водный кодекс РФ № 74-ФЗ от 03.06.2006, срок действия: 03.11.2020
3	1029	Ограничения прав на земельный участок, предусмотренные статьями 56, 56.1 Земельного кодекса Российской Федерации, Постановление "О порядке установления охранных зон объектов электросетевого хозяйства и особых условий использования земельных участков, расположенных в границах таких зон" № 160 от 24.02.2009, срок действия: 30.06.2021

Государственный регистратор		ФГИС ЕГРН
полное наименование должности	подпись	инициалы, фамилия

М.П.

Выписка из Единого государственного реестра недвижимости об объекте недвижимости
Сведения о частях земельного участка

Земельный участок				
(вид объекта недвижимости)				
Лист № __ Раздела 4.2		Всего листов раздела 4.2 : __		Всего разделов: __
Всего листов выписки: __				
20.08.2021.№ 99/2021/412045798				
Кадастровый номер:			29:22:000000:8504	
Сведения о характерных точках границы части (частей) земельного участка				
Учетный номер части: 1				
Система координат: МСК-29 зона 2				
Зона №				
Номер точки	Координаты, м		Описание закрепления на местности	Средняя квадратическая погрешность определения координат характерных точек границы части земельного участка, м
	X	Y		
1	2	3	4	5
1	647205.02	2522789.1	данные отсутствуют	данные отсутствуют
1	647205.02	2522789.1	данные отсутствуют	данные отсутствуют
2	647127.78	2522873.99	данные отсутствуют	данные отсутствуют
3	647051.79	2522940.28	данные отсутствуют	данные отсутствуют
4	646857.2	2523087.33	данные отсутствуют	данные отсутствуют
5	646823.2	2523112.91	данные отсутствуют	данные отсутствуют
6	646789.29	2523133.68	данные отсутствуют	данные отсутствуют
7	646801.02	2523156.03	данные отсутствуют	данные отсутствуют
8	646796.54	2523157.91	данные отсутствуют	данные отсутствуют
11	646728.24	2523170.42	данные отсутствуют	данные отсутствуют
12	646679.64	2523188.84	данные отсутствуют	данные отсутствуют
15	646676.57	2523190.01	данные отсутствуют	данные отсутствуют
16	646669.13	2523192.82	данные отсутствуют	данные отсутствуют
18	646647.62	2523194.68	данные отсутствуют	данные отсутствуют
19	646640.2	2523190.73	данные отсутствуют	данные отсутствуют
25	646559.03	2523234.83	данные отсутствуют	данные отсутствуют
Государственный регистратор			ФГИС ЕГРН	
полное наименование должности			подпись	
			инициалы, фамилия	

М.П.

Выписка из Единого государственного реестра недвижимости об объекте недвижимости
Сведения о частях земельного участка

Земельный участок			
<small>(вид объекта недвижимости)</small>			
Лист № __ Раздела 4.2	Всего листов раздела 4.2: __	Всего разделов: __	Всего листов выписки: __
20.08.2021 № 99/2021/412045798			
Кадастровый номер:		29:22:000000:8504	

Номер точки	Координаты, м		Описание закрепления на местности	Средняя квадратическая погрешность определения координат характерных точек границы части земельного участка, м
	X	Y		
1	2	3	4	5
26	646521.14	2523249.19	данные отсутствуют	данные отсутствуют
27	646458.04	2523272.99	данные отсутствуют	данные отсутствуют
28	646448.74	2523248.85	данные отсутствуют	данные отсутствуют
29	646415.43	2523261.34	данные отсутствуют	данные отсутствуют
30	646419.9	2523272.82	данные отсутствуют	данные отсутствуют
31	646385.16	2523286.14	данные отсутствуют	данные отсутствуют
32	646390.18	2523298.55	данные отсутствуют	данные отсутствуют
33	646373.19	2523305.05	данные отсутствуют	данные отсутствуют
34	646371.55	2523300.46	данные отсутствуют	данные отсутствуют
35	646358.27	2523305.22	данные отсутствуют	данные отсутствуют
36	646348.3	2523309.26	данные отсутствуют	данные отсутствуют
37	646350.09	2523313.9	данные отсутствуют	данные отсутствуют
38	646334.81	2523319.76	данные отсутствуют	данные отсутствуют
39	646329.65	2523306.19	данные отсутствуют	данные отсутствуют
40	646306.32	2523315.05	данные отсутствуют	данные отсутствуют
41	646271.97	2523328.91	данные отсутствуют	данные отсутствуют
42	646277.21	2523341.9	данные отсутствуют	данные отсутствуют

Государственный регистратор		ФГИС ЕГРН
полное наименование должности	подпись	инициалы, фамилия

М.П.

Выписка из Единого государственного реестра недвижимости об объекте недвижимости
Сведения о частях земельного участка

Земельный участок			
(вид объекта недвижимости)			
Лист № __ Раздела 4.2	Всего листов раздела 4.2 : __	Всего разделов: __	Всего листов выписки: __
20.08.2021 № 99/2021/412045798			
Кадастровый номер:		29:22:000000:8504	

Номер точки	Координаты, м		Описание закрепления на местности	Средняя квадратическая погрешность определения координат характерных точек границы части земельного участка, м
	X	Y		
1	2	3	4	5
43	646256.66	2523349.51	данные отсутствуют	данные отсутствуют
44	646251.55	2523336.3	данные отсутствуют	данные отсутствуют
45	646213.75	2523350.92	данные отсутствуют	данные отсутствуют
46	646218.61	2523363.8	данные отсутствуют	данные отсутствуют
55	646241.19	2523308.49	данные отсутствуют	данные отсутствуют
56	646289.23	2523297.24	данные отсутствуют	данные отсутствуют
57	646561.13	2523191.99	данные отсутствуют	данные отсутствуют
58	646671.15	2523152.16	данные отсутствуют	данные отсутствуют
59	646771.46	2523112.35	данные отсутствуют	данные отсутствуют
60	646810.1	2523087.31	данные отсутствуют	данные отсутствуют
61	646875.61	2523040.12	данные отсутствуют	данные отсутствуют
62	646986.51	2522949.94	данные отсутствуют	данные отсутствуют
63	647253.83	2522715.62	данные отсутствуют	данные отсутствуют
64	647291.53	2522683.18	данные отсутствуют	данные отсутствуют
65	647281.28	2522700.45	данные отсутствуют	данные отсутствуют
66	647273.91	2522714	данные отсутствуют	данные отсутствуют
67	647267.38	2522727.32	данные отсутствуют	данные отсутствуют

Государственный регистратор		ФГИС ЕГРН
полное наименование должности	подпись	инициалы, фамилия

М.П.

Выписка из Единого государственного реестра недвижимости об объекте недвижимости
Сведения о частях земельного участка

Земельный участок			
(вид объекта недвижимости)			
Лист № __ Раздела 4.2	Всего листов раздела 4.2 : __	Всего разделов: __	Всего листов выписки: __
20.08.2021 № 99/2021/412045798			
Кадастровый номер:		29:22:000000:8504	

Номер точки	Координаты, м		Описание закрепления на местности	Средняя квадратическая погрешность определения координат характерных точек границы части земельного участка, м
	X	Y		
1	2	3	4	5
68	647263.99	2522736.99	данные отсутствуют	данные отсутствуют
69	647219.56	2522776.26	данные отсутствуют	данные отсутствуют
70	647207.61	2522786.81	данные отсутствуют	данные отсутствуют
71	646777.6	2523164.75	данные отсутствуют	данные отсутствуют
72	646777.21	2523164.61	данные отсутствуют	данные отсутствуют
73	646761.59	2523164.61	данные отсутствуют	данные отсутствуют
74	646730.97	2523177.66	данные отсутствуют	данные отсутствуют
75	646683.12	2523198.05	данные отсутствуют	данные отсутствуют
76	646679.91	2523199.42	данные отсутствуют	данные отсутствуют
77	646651.15	2523199.6	данные отсутствуют	данные отсутствуют
78	646649.48	2523199.6	данные отсутствуют	данные отсутствуют
79	646626.75	2523195.32	данные отсутствуют	данные отсутствуют
80	646616.03	2523192.55	данные отсутствуют	данные отсутствуют
81	646611.04	2523188.62	данные отсутствуют	данные отсутствуют
82	646603.79	2523188.62	данные отсутствуют	данные отсутствуют
83	646585.16	2523206.25	данные отсутствуют	данные отсутствуют
84	646578.53	2523216.67	данные отсутствуют	данные отсутствуют
Государственный регистратор				ФГИС ЕГРН
полное наименование должности			подпись	инициалы, фамилия

М.П.

Выписка из Единого государственного реестра недвижимости об объекте недвижимости
Сведения о частях земельного участка

Земельный участок			
<small>(вид объекта недвижимости)</small>			
Лист № __ Раздела 4.2	Всего листов раздела 4.2 : __	Всего разделов: __	Всего листов выписки: __
20.08.2021 № 99/2021/412045798			
Кадастровый номер:		29:22:000000:8504	

Номер точки	Координаты, м		Описание закрепления на местности	Средняя квадратическая погрешность определения координат характерных точек границы части земельного участка, м
	X	Y		
1	2	3	4	5
85	646582.9	2523225.51	данные отсутствуют	данные отсутствуют
86	646176.92	2523379.46	данные отсутствуют	данные отсутствуют
87	646177.49	2523372.16	данные отсутствуют	данные отсутствуют
88	646187.68	2523355.91	данные отсутствуют	данные отсутствуют
89	646234.01	2523311.25	данные отсутствуют	данные отсутствуют

Государственный регистратор		ФГИС ЕГРН
полное наименование должности	подпись	инициалы, фамилия

М.П.

Выписка из Единого государственного реестра недвижимости об объекте недвижимости
Сведения о частях земельного участка

Земельный участок				
<small>(вид объекта недвижимости)</small>				
Лист № __ Раздела 4.2		Всего листов раздела 4.2 : __		Всего разделов: __
Всего листов выписки: __				
20.08.2021.№ 99/2021/412045798				
Кадастровый номер:			29:22:000000:8504	
Сведения о характерных точках границы части (частей) земельного участка				
Учетный номер части: 2				
Система координат: МСК-29 зона 2				
Зона №				
Номер точки	Координаты, м		Описание закрепления на местности	Средняя квадратическая погрешность определения координат характерных точек границы части земельного участка, м
	X	Y		
1	2	3	4	5
9	646751.76	2523174.08	данные отсутствуют	данные отсутствуют
10	646732.43	2523181.54	данные отсутствуют	данные отсутствуют
13	646684.2	2523200.89	данные отсутствуют	данные отсутствуют
14	646680.93	2523202.29	данные отсутствуют	данные отсутствуют
17	646649.69	2523200.15	данные отсутствуют	данные отсутствуют
20	646616.52	2523198.82	данные отсутствуют	данные отсутствуют
21	646620.43	2523210.97	данные отсутствуют	данные отсутствуют
22	646605.39	2523217	данные отсутствуют	данные отсутствуют
23	646588.27	2523223.37	данные отсутствуют	данные отсутствуют
24	646583.02	2523225.46	данные отсутствуют	данные отсутствуют
47	646154.76	2523387.79	данные отсутствуют	данные отсутствуют
48	646154.41	2523358.07	данные отсутствуют	данные отсутствуют
49	646116.82	2523366.17	данные отсутствуют	данные отсутствуют
50	646084.46	2523371.5	данные отсутствуют	данные отсутствуют
51	646076.98	2523353.89	данные отсутствуют	данные отсутствуют
52	646126.38	2523345.32	данные отсутствуют	данные отсутствуют
Государственный регистратор			ФГИС ЕГРН	
полное наименование должности			подпись	
			инициалы, фамилия	

М.П.

Выписка из Единого государственного реестра недвижимости об объекте недвижимости
Сведения о частях земельного участка

Земельный участок			
(вид объекта недвижимости)			
Лист № __ Раздела 4.2	Всего листов раздела 4.2 : __	Всего разделов: __	Всего листов выписки: __
20.08.2021 № 99/2021/412045798			
Кадастровый номер:		29:22:000000:8504	

Номер точки	Координаты, м		Описание закрепления на местности	Средняя квадратическая погрешность определения координат характерных точек границы части земельного участка, м
	X	Y		
1	2	3	4	5
53	646178.96	2523331.1	данные отсутствуют	данные отсутствуют
54	646190.2	2523328.07	данные отсутствуют	данные отсутствуют
71	646777.6	2523164.75	данные отсутствуют	данные отсутствуют
71	646777.6	2523164.75	данные отсутствуют	данные отсутствуют
72	646777.21	2523164.61	данные отсутствуют	данные отсутствуют
73	646761.59	2523164.61	данные отсутствуют	данные отсутствуют
74	646730.97	2523177.66	данные отсутствуют	данные отсутствуют
75	646683.12	2523198.05	данные отсутствуют	данные отсутствуют
75	646683.12	2523198.05	данные отсутствуют	данные отсутствуют
76	646679.91	2523199.42	данные отсутствуют	данные отсутствуют
77	646651.15	2523199.6	данные отсутствуют	данные отсутствуют
77	646651.15	2523199.6	данные отсутствуют	данные отсутствуют
78	646649.48	2523199.6	данные отсутствуют	данные отсутствуют
79	646626.75	2523195.32	данные отсутствуют	данные отсутствуют
79	646626.75	2523195.32	данные отсутствуют	данные отсутствуют
80	646616.03	2523192.55	данные отсутствуют	данные отсутствуют
81	646611.04	2523188.62	данные отсутствуют	данные отсутствуют

Государственный регистратор		ФГИС ЕГРН
полное наименование должности	подпись	инициалы, фамилия

М.П.

Выписка из Единого государственного реестра недвижимости об объекте недвижимости
Сведения о частях земельного участка

Земельный участок			
<small>(вид объекта недвижимости)</small>			
Лист № ____ Раздела 4.2	Всего листов раздела 4.2 : ____	Всего разделов: ____	Всего листов выписки: ____
20.08.2021 № 99/2021/412045798			
Кадастровый номер:		29:22:000000:8504	

Номер точки	Координаты, м		Описание закрепления на местности	Средняя квадратическая погрешность определения координат характерных точек границы части земельного участка, м
	X	Y		
1	2	3	4	5
82	646603.79	2523188.62	данные отсутствуют	данные отсутствуют
83	646585.16	2523206.25	данные отсутствуют	данные отсутствуют
84	646578.53	2523216.67	данные отсутствуют	данные отсутствуют
85	646582.9	2523225.51	данные отсутствуют	данные отсутствуют
86	646176.92	2523379.46	данные отсутствуют	данные отсутствуют
86	646176.92	2523379.46	данные отсутствуют	данные отсутствуют
87	646177.49	2523372.16	данные отсутствуют	данные отсутствуют
88	646187.68	2523355.91	данные отсутствуют	данные отсутствуют
89	646234.01	2523311.25	данные отсутствуют	данные отсутствуют

Государственный регистратор		ФГИС ЕГРН
полное наименование должности	подпись	инициалы, фамилия

М.П.

Выписка из Единого государственного реестра недвижимости об объекте недвижимости
Сведения о частях земельного участка

Земельный участок				
(вид объекта недвижимости)				
Лист № __ Раздела 4.2		Всего листов раздела 4.2 : __		Всего разделов: __
Всего листов выписки: __				
20.08.2021.№ 99/2021/412045798				
Кадастровый номер:			29:22:000000:8504	
Сведения о характерных точках границы части (частей) земельного участка				
Учетный номер части: 3				
Система координат: МСК-29 зона 2				
Зона №				
Номер точки	Координаты, м		Описание закрепления на местности	Средняя квадратическая погрешность определения координат характерных точек границы части земельного участка, м
	X	Y		
1	2	3	4	5
90	647124.39	2522876.95	данные отсутствуют	данные отсутствуют
90	647124.39	2522876.95	данные отсутствуют	данные отсутствуют
91	647116.25	2522884.05	данные отсутствуют	данные отсутствуют
92	647129.92	2522866.69	данные отсутствуют	данные отсутствуют
93	647133.72	2522861.12	данные отсутствуют	данные отсутствуют
94	647145.5	2522846.19	данные отсутствуют	данные отсутствуют
95	647161.46	2522826.25	данные отсутствуют	данные отсутствуют
96	647181.73	2522807.21	данные отсутствуют	данные отсутствуют
97	647205.54	2522785.07	данные отсутствуют	данные отсутствуют
98	647227.57	2522765.78	данные отсутствуют	данные отсутствуют
99	647250.16	2522746.14	данные отсутствуют	данные отсутствуют
100	647251.22	2522736.86	данные отсутствуют	данные отсутствуют
101	647265.58	2522725.53	данные отсутствуют	данные отсутствуют
102	647268.89	2522722.29	данные отсутствуют	данные отсутствуют
103	647270.54	2522720.88	данные отсутствуют	данные отсутствуют
104	647268.09	2522725.88	данные отсутствуют	данные отсутствуют
Государственный регистратор			ФГИС ЕГРН	
полное наименование должности			подпись	
			инициалы, фамилия	

М.П.

Выписка из Единого государственного реестра недвижимости об объекте недвижимости
Сведения о частях земельного участка

Земельный участок			
(вид объекта недвижимости)			
Лист № __ Раздела 4.2	Всего листов раздела 4.2 : __	Всего разделов: __	Всего листов выписки: __
20.08.2021 № 99/2021/412045798			
Кадастровый номер:		29:22:000000:8504	

Номер точки	Координаты, м		Описание закрепления на местности	Средняя квадратическая погрешность определения координат характерных точек границы части земельного участка, м
	X	Y		
1	2	3	4	5
105	647266.89	2522727.05	данные отсутствуют	данные отсутствуют
106	647253.11	2522737.92	данные отсутствуют	данные отсутствуют
107	647252.06	2522747.14	данные отсутствуют	данные отсутствуют
108	647228.88	2522767.29	данные отсутствуют	данные отсутствуют
109	647206.87	2522786.57	данные отсутствуют	данные отсутствуют
110	647183.1	2522808.67	данные отсутствуют	данные отсутствуют
111	647162.93	2522827.63	данные отсутствуют	данные отсутствуют
112	647147.06	2522847.44	данные отсутствуют	данные отсутствуют
113	647135.34	2522862.29	данные отсутствуют	данные отсутствуют
114	647131.53	2522867.88	данные отсутствуют	данные отсутствуют
115	647082.45	2522913.53	данные отсутствуют	данные отсутствуют
115	647082.45	2522913.53	данные отсутствуют	данные отсутствуют
116	647080.78	2522914.99	данные отсутствуют	данные отсутствуют
117	647070.11	2522910.24	данные отсутствуют	данные отсутствуют
118	647060.1	2522918.99	данные отсутствуют	данные отсутствуют
119	647051.6	2522925.88	данные отсутствуют	данные отсутствуют
120	647050.64	2522926.34	данные отсутствуют	данные отсутствуют

Государственный регистратор		ФГИС ЕГРН
полное наименование должности	подпись	инициалы, фамилия

М.П.

Выписка из Единого государственного реестра недвижимости об объекте недвижимости
Сведения о частях земельного участка

Земельный участок			
(вид объекта недвижимости)			
Лист № __ Раздела 4.2	Всего листов раздела 4.2 : __	Всего разделов: __	Всего листов выписки: __
20.08.2021 № 99/2021/412045798			
Кадастровый номер:		29:22:000000:8504	

Номер точки	Координаты, м		Описание закрепления на местности	Средняя квадратическая погрешность определения координат характерных точек границы части земельного участка, м
	X	Y		
1	2	3	4	5
121	647049.83	2522926.3	данные отсутствуют	данные отсутствуют
122	647049.14	2522926.01	данные отсутствуют	данные отсутствуют
123	647045.86	2522922.32	данные отсутствуют	данные отсутствуют
124	647045.7	2522922.26	данные отсутствуют	данные отсутствуют
125	647045.6	2522922.26	данные отсутствуют	данные отсутствуют
126	647003.3	2522959.42	данные отсутствуют	данные отсутствуют
127	646986.14	2522974.08	данные отсутствуют	данные отсутствуют
128	646968.75	2522988.68	данные отсутствуют	данные отсутствуют
129	646943.73	2523009.25	данные отсутствуют	данные отсутствуют
130	646931.93	2523018.54	данные отсутствуют	данные отсутствуют
131	646913.69	2523032.53	данные отсутствуют	данные отсутствуют
132	646894.37	2523047.53	данные отсутствуют	данные отсутствуют
133	646878.18	2523060.29	данные отсутствуют	данные отсутствуют
134	646861.9	2523072.13	данные отсутствуют	данные отсутствуют
135	646864.38	2523081.91	данные отсутствуют	данные отсутствуют
136	646862.62	2523083.23	данные отсутствуют	данные отсутствуют
137	646859.6	2523071.31	данные отсутствуют	данные отсутствуют

Государственный регистратор		ФГИС ЕГРН
полное наименование должности	подпись	инициалы, фамилия

М.П.

Выписка из Единого государственного реестра недвижимости об объекте недвижимости
Сведения о частях земельного участка

Земельный участок			
<small>(вид объекта недвижимости)</small>			
Лист № __ Раздела 4.2	Всего листов раздела 4.2 : __	Всего разделов: __	Всего листов выписки: __
20.08.2021 № 99/2021/412045798			
Кадастровый номер:		29:22:000000:8504	

Номер точки	Координаты, м		Описание закрепления на местности	Средняя квадратическая погрешность определения координат характерных точек границы части земельного участка, м
	X	Y		
1	2	3	4	5
138	646876.96	2523058.7	данные отсутствуют	данные отсутствуют
139	646893.14	2523045.96	данные отсутствуют	данные отсутствуют
140	646912.47	2523030.95	данные отсутствуют	данные отсутствуют
141	646930.7	2523016.96	данные отсутствуют	данные отсутствуют
142	646942.47	2523007.7	данные отсутствуют	данные отсутствуют
143	646967.48	2522987.14	данные отсутствуют	данные отсутствуют
144	646984.85	2522972.56	данные отсутствуют	данные отсутствуют
145	647001.99	2522957.91	данные отсутствуют	данные отсутствуют
146	647044.79	2522920.3	данные отсутствуют	данные отсутствуют
147	647046.07	2522920.23	данные отсутствуют	данные отсутствуют
148	647047.05	2522920.65	данные отсутствуют	данные отсутствуют
149	647050.29	2522924.29	данные отсутствуют	данные отсутствуют
150	647050.49	2522924.19	данные отсутствуют	данные отсутствуют
151	647058.82	2522917.45	данные отсутствуют	данные отсутствуют
152	647069.76	2522907.88	данные отсутствуют	данные отсутствуют

Государственный регистратор		ФГИС ЕГРН
полное наименование должности	подпись	инициалы, фамилия

М.П.

Выписка из Единого государственного реестра недвижимости об объекте недвижимости
Сведения о характеристиках объекта недвижимости

На основании запроса от 19.08.2021 г., поступившего на рассмотрение 20.08.2021 г., сообщаем, что согласно записям Единого государственного реестра недвижимости:

Земельный участок			
(вид объекта недвижимости)			
Лист № ___ Раздела 1	Всего листов раздела 1 : ___	Всего разделов: ___	Всего листов выписки: ___
20.08.2021.№ 99/2021/412052658			
Кадастровый номер:		29:22:000000:8511	

Номер кадастрового квартала:	29:22:000000
Дата присвоения кадастрового номера:	17.10.2016
Ранее присвоенный государственный учетный номер:	данные отсутствуют
Адрес:	Архангельская область, г. Архангельск, Исакогорский территориальный округ, по ул. Дрейера
Площадь:	37175 +/- 67.48кв. м
Кадастровая стоимость, руб.:	8219757
Кадастровые номера расположенных в пределах земельного участка объектов недвижимости:	29:22:081001:361, 29:22:000000:12512, 29:22:081001:583, 29:22:081001:585, 29:22:000000:12677
Кадастровые номера объектов недвижимости, из которых образован объект недвижимости:	данные отсутствуют
Кадастровые номера образованных объектов недвижимости:	данные отсутствуют
Сведения о включении объекта недвижимости в состав предприятия как имущественного комплекса:	

Государственный регистратор		ФГИС ЕГРН
полное наименование должности	подпись	инициалы, фамилия

М.П.

Выписка из Единого государственного реестра недвижимости об объекте недвижимости
Сведения о характеристиках объекта недвижимости

Земельный участок			
(вид объекта недвижимости)			
Лист № ___ Раздела 1	Всего листов раздела 1 : ___	Всего разделов: ___	Всего листов выписки: ___
20.08.2021.№ 99/2021/412052658			
Кадастровый номер:		29:22:000000:8511	

Категория земель:	Земли населённых пунктов
Виды разрешенного использования:	Для размещения линейного объекта - ул. Дрейера (общее пользование территории)
Сведения о кадастровом инженере:	Аксеновская Елена Николаевна №35-12-299
Сведения о лесах, водных объектах и об иных природных объектах, расположенных в пределах земельного участка:	данные отсутствуют
Сведения о том, что земельный участок полностью или частично расположен в границах зоны с особыми условиями использования территории или территории объекта культурного наследия	данные отсутствуют
Сведения о том, что земельный участок расположен в границах особой экономической зоны, территории опережающего социально-экономического развития, зоны территориального развития в Российской Федерации, игровой зоны:	данные отсутствуют
Сведения о том, что земельный участок расположен в границах особо охраняемой природной территории, охотничьих угодий, лесничеств, лесопарков:	данные отсутствуют
Сведения о результатах проведения государственного земельного надзора:	данные отсутствуют
Сведения о расположении земельного участка в границах территории, в отношении которой утвержден проект межевания территории:	данные отсутствуют

Государственный регистратор		ФГИС ЕГРН
полное наименование должности	подпись	инициалы, фамилия

М.П.

Выписка из Единого государственного реестра недвижимости об объекте недвижимости
Сведения о характеристиках объекта недвижимости

Земельный участок			
<small>(вид объекта недвижимости)</small>			
Лист № ___ Раздела 1	Всего листов раздела 1 : ___	Всего разделов: ___	Всего листов выписки: ___
20.08.2021.№ 99/2021/412052658			
Кадастровый номер:		29:22:000000:8511	

Условный номер земельного участка:	данные отсутствуют
Сведения о принятии акта и (или) заключении договора, предусматривающих предоставление в соответствии с земельным законодательством исполнительным органом государственной власти или органом местного самоуправления находящегося в государственной или муниципальной собственности земельного участка для строительства наемного дома социального использования или наемного дома коммерческого использования:	данные отсутствуют
Сведения о том, что земельный участок или земельные участки образованы на основании решения об изъятии земельного участка и (или) расположенного на нем объекта недвижимости для государственных или муниципальных нужд:	данные отсутствуют
Сведения о том, что земельный участок образован из земель или земельного участка, государственная собственность на которые не разграничена:	данные отсутствуют
Сведения о наличии земельного спора о местоположении границ земельных участков:	данные отсутствуют
Статус записи об объекте недвижимости:	Сведения об объекте недвижимости имеют статус "актуальные"
Особые отметки:	Сведения о видах разрешенного использования имеют статус «Актуальные незасвидетельствованные». Право (ограничение права, обременение объекта недвижимости) зарегистрировано на данный объект недвижимости с видами разрешенного использования отсутствует. Сведения необходимые для заполнения раздела 3.1 отсутствуют.
Получатель выписки:	Демин Александр Анатольевич

Государственный регистратор		ФГИС ЕГРН
полное наименование должности	подпись	инициалы, фамилия

М.П.

Выписка из Единого государственного реестра недвижимости об объекте недвижимости
Сведения о зарегистрированных правах

Земельный участок	
(вид объекта недвижимости)	
Лист № ___ Раздела 2	Всего листов раздела 2 : ___
Всего разделов: ___	Всего листов выписки: ___
20.08.2021 № 99/2021/412052658	
Кадастровый номер:	29:22:000000:8511
1. Правообладатель (правообладатели):	1.1. Муниципальное образование "Город Архангельск"
2. Вид, номер и дата государственной регистрации права:	2.1. Собственность, № 29:22:000000:8511-29/005/2017-2 от 20.02.2017
3. Ограничение прав и обременение объекта недвижимости:	не зарегистрировано
4. Договоры участия в долевом строительстве:	данные отсутствуют
5. Заявленные в судебном порядке права требования:	данные отсутствуют
6. Сведения о возражении в отношении зарегистрированного права:	данные отсутствуют
7. Сведения о наличии решения об изъятии объекта недвижимости для государственных и муниципальных нужд:	данные отсутствуют
8. Сведения о невозможности государственной регистрации без личного участия правообладателя или его законного представителя:	
9. Правопритязания и сведения о наличии поступивших, но не рассмотренных заявлений о проведении государственной регистрации права (перехода, прекращения права), ограничения права или обременения объекта недвижимости, сделки в отношении объекта недвижимости:	данные отсутствуют
10. Сведения об осуществлении государственной регистрации сделки, права, ограничения права без необходимого в силу закона согласия третьего лица, органа:	данные отсутствуют
11. Сведения о невозможности государственной регистрации перехода, прекращения, ограничения права на земельный участок из земель сельскохозяйственного назначения:	

Государственный регистратор		ФГИС ЕГРН
полное наименование должности	подпись	инициалы, фамилия

М.П.

Выписка из Единого государственного реестра недвижимости об объекте недвижимости
Описание местоположения земельного участка

Земельный участок			
(вид объекта недвижимости)			
Лист № ___ Раздела 3	Всего листов раздела 3 : ___	Всего разделов: ___	Всего листов выписки: ___
20.08.2021 № 99/2021/412052658			
Кадастровый номер:		29:22:000000:8511	

План (чертеж, схема) земельного участка			
			
Масштаб 1: данные отсутствуют	Условные обозначения:		

Государственный регистратор		ФГИС ЕГРН
полное наименование должности	подпись	инициалы, фамилия

М.П.

Выписка из Единого государственного реестра недвижимости об объекте недвижимости
Описание местоположения земельного участка

Земельный участок			
(вид объекта недвижимости)			
Лист № ____ Раздела 3	Всего листов раздела 3 : ____	Всего разделов: ____	Всего листов выписки: ____
20.08.2021 № 99/2021/412052658			
Кадастровый номер:		29:22:000000:8511	

План (чертеж, схема) земельного участка			
			
Масштаб 1: данные отсутствуют	Условные обозначения:		

Государственный регистратор		ФГИС ЕГРН
полное наименование должности	подпись	инициалы, фамилия

М.П.

Выписка из Единого государственного реестра недвижимости об объекте недвижимости
Описание местоположения земельного участка

Земельный участок			
(вид объекта недвижимости)			
Лист № __ Раздела 3.2	Всего листов раздела 3.2 : __	Всего разделов: __	Всего листов выписки: __
20.08.2021.№ 99/2021/412052658			
Кадастровый номер:		29:22:000000:8511	

Сведения о характерных точках границы земельного участка				
Система координат				
Зона №				
Номер точки	Координаты		Описание закрепления на местности	Средняя квадратическая погрешность определения координат характерных точек границ земельного участка, м
	X	Y		
1	2	3	4	5
1	647604.81	2522293.96	данные отсутствуют	данные отсутствуют
2	647658.44	2522311.35	данные отсутствуют	данные отсутствуют
3	647640.5	2522329.8	данные отсутствуют	данные отсутствуют
4	647610.8	2522360.33	данные отсутствуют	данные отсутствуют
5	647194.23	2522717.84	данные отсутствуют	данные отсутствуют
6	646943.49	2522928.32	данные отсутствуют	данные отсутствуют
7	646939.15	2522920.97	данные отсутствуют	данные отсутствуют
8	646934.21	2522912.82	данные отсутствуют	данные отсутствуют
9	646971.51	2522882.97	данные отсутствуют	данные отсутствуют
10	646976.68	2522863.53	данные отсутствуют	данные отсутствуют
11	647047.32	2522808.36	данные отсутствуют	данные отсутствуют
12	647053.45	2522802.77	данные отсутствуют	данные отсутствуют
13	647042.7	2522790.36	данные отсутствуют	данные отсутствуют
14	647074.64	2522762.42	данные отсутствуют	данные отсутствуют
15	647127.54	2522715.33	данные отсутствуют	данные отсутствуют

Государственный регистратор		ФГИС ЕГРН
полное наименование должности	подпись	инициалы, фамилия

М.П.

Выписка из Единого государственного реестра недвижимости об объекте недвижимости
Описание местоположения земельного участка

Земельный участок			
<small>(вид объекта недвижимости)</small>			
Лист № __ Раздела 3.2	Всего листов раздела 3.2 : __	Всего разделов: __	Всего листов выписки: __
20.08.2021.№ 99/2021/412052658			
Кадастровый номер:		29:22:000000:8511	

Сведения о характерных точках границы земельного участка				
Система координат				
Зона №				
Номер точки	Координаты		Описание закрепления на местности	Средняя квадратическая погрешность определения координат характерных точек границ земельного участка, м
	X	Y		
1	2	3	4	5
16	647145.63	2522700.83	данные отсутствуют	данные отсутствуют
17	647177.12	2522673.2	данные отсутствуют	данные отсутствуют
18	647169.93	2522665.29	данные отсутствуют	данные отсутствуют
19	647217.41	2522634.09	данные отсутствуют	данные отсутствуют
20	647277.6	2522603.02	данные отсутствуют	данные отсутствуют
21	647285.68	2522597.34	данные отсутствуют	данные отсутствуют
22	647300.7	2522588.12	данные отсутствуют	данные отсутствуют
23	647305.72	2522584.83	данные отсутствуют	данные отсутствуют
24	647312.74	2522580	данные отсутствуют	данные отсутствуют
25	647317.92	2522583.26	данные отсутствуют	данные отсутствуют
26	647327.58	2522576.55	данные отсутствуют	данные отсутствуют
27	647393.67	2522523.6	данные отсутствуют	данные отсутствуют
28	647454.44	2522467.77	данные отсутствуют	данные отсутствуют
29	647442.63	2522452.2	данные отсутствуют	данные отсутствуют
30	647437.82	2522446.16	данные отсутствуют	данные отсутствуют

Государственный регистратор		ФГИС ЕГРН
полное наименование должности	подпись	инициалы, фамилия

М.П.

Выписка из Единого государственного реестра недвижимости об объекте недвижимости
Описание местоположения земельного участка

Земельный участок			
<small>(вид объекта недвижимости)</small>			
Лист № __ Раздела 3.2	Всего листов раздела 3.2 : __	Всего разделов: __	Всего листов выписки: __
20.08.2021.№ 99/2021/412052658			
Кадастровый номер:		29:22:000000:8511	

Сведения о характерных точках границы земельного участка				
Система координат				
Зона №				
Номер точки	Координаты		Описание закрепления на местности	Средняя квадратическая погрешность определения координат характерных точек границ земельного участка, м
	X	Y		
1	2	3	4	5
31	647435.48	2522443.32	данные отсутствуют	данные отсутствуют
32	647429.12	2522434.92	данные отсутствуют	данные отсутствуют
33	647441.09	2522427.26	данные отсутствуют	данные отсутствуют
34	647465.12	2522410.84	данные отсутствуют	данные отсутствуют
35	647452.88	2522392.68	данные отсутствуют	данные отсутствуют
36	647456.16	2522390.47	данные отсутствуют	данные отсутствуют
37	647477.1	2522378.69	данные отсутствуют	данные отсутствуют
38	647491.85	2522368.53	данные отсутствуют	данные отсутствуют
39	647505.87	2522358.81	данные отсутствуют	данные отсутствуют
40	647520.18	2522348.9	данные отсутствуют	данные отсутствуют
41	647542.52	2522334.09	данные отсутствуют	данные отсутствуют
42	647559.14	2522322.8	данные отсутствуют	данные отсутствуют
43	647508.5	2522389.8	данные отсутствуют	данные отсутствуют
44	647503.41	2522380.4	данные отсутствуют	данные отсутствуют
45	647494.3	2522385.32	данные отсутствуют	данные отсутствуют

Государственный регистратор		ФГИС ЕГРН
полное наименование должности	подпись	инициалы, фамилия

М.П.

Выписка из Единого государственного реестра недвижимости об объекте недвижимости
Описание местоположения земельного участка

Земельный участок			
<small>(вид объекта недвижимости)</small>			
Лист № __ Раздела 3.2	Всего листов раздела 3.2 : __	Всего разделов: __	Всего листов выписки: __
20.08.2021.№ 99/2021/412052658			
Кадастровый номер:		29:22:000000:8511	

Сведения о характерных точках границы земельного участка				
Система координат				
Зона №				
Номер точки	Координаты		Описание закрепления на местности	Средняя квадратическая погрешность определения координат характерных точек границ земельного участка, м
	X	Y		
1	2	3	4	5
46	647499.39	2522394.72	данные отсутствуют	данные отсутствуют

Государственный регистратор		ФГИС ЕГРН
полное наименование должности	подпись	инициалы, фамилия

М.П.

Выписка из Единого государственного реестра недвижимости об объекте недвижимости
Сведения о частях земельного участка

Земельный участок			
<small>(вид объекта недвижимости)</small>			
Лист № ___ Раздела 4	Всего листов раздела 4 : ___	Всего разделов: ___	Всего листов выписки: ___
20.08.2021 № 99/2021/412052658			
Кадастровый номер:		29:22:000000:8511	


План (чертеж, схема) части земельного участка	Учетный номер части: 29:22:000000:8511/1
	
Масштаб 1: данные отсутствуют	Условные обозначения:

Государственный регистратор		ФГИС ЕГРН
полное наименование должности	подпись	инициалы, фамилия

М.П.

Выписка из Единого государственного реестра недвижимости об объекте недвижимости
Сведения о частях земельного участка

Земельный участок			
(вид объекта недвижимости)			
Лист № __ Раздела 4	Всего листов раздела 4 : __	Всего разделов: __	Всего листов выписки: __
20.08.2021.№ 99/2021/412052658			
Кадастровый номер:		29:22:000000:8511	

План (чертеж, схема) части земельного участка	Учетный номер части: 29:22:000000:8511/2
	
Масштаб 1: данные отсутствуют	Условные обозначения:

Государственный регистратор		ФГИС ЕГРН
полное наименование должности	подпись	инициалы, фамилия

М.П.

Выписка из Единого государственного реестра недвижимости об объекте недвижимости
Сведения о частях земельного участка

Земельный участок			
(вид объекта недвижимости)			
Лист № __ Раздела 4.1	Всего листов раздела 4.1 : __	Всего разделов: __	Всего листов выписки: __
20.08.2021.№ 99/2021/412052658			
Кадастровый номер:		29:22:000000:8511	

Учетный номер части	Площадь (м ²)	Содержание ограничения в использовании или ограничения права на объект недвижимости или обременения объекта недвижимости
1	2	3
1	34321	Ограничения прав на земельный участок, предусмотренные статьями 56, 56.1 Земельного кодекса Российской Федерации, Водный кодекс РФ № 74-ФЗ от 03.06.2006, срок действия: 01.11.2020
2	2854	Ограничения прав на земельный участок, предусмотренные статьями 56, 56.1 Земельного кодекса Российской Федерации, Водный кодекс РФ № 74-ФЗ от 03.06.2006, срок действия: 03.11.2020

Государственный регистратор		ФГИС ЕГРН
полное наименование должности	подпись	инициалы, фамилия

М.П.

Выписка из Единого государственного реестра недвижимости об объекте недвижимости
Сведения о частях земельного участка

Земельный участок				
(вид объекта недвижимости)				
Лист № __ Раздела 4.2		Всего листов раздела 4.2 : __		Всего разделов: __
Всего листов выписки: __				
20.08.2021.№ 99/2021/412052658				
Кадастровый номер:			29:22:000000:8511	
Сведения о характерных точках границы части (частей) земельного участка				
Учетный номер части: 1				
Система координат: МСК-29 зона 2				
Зона №				
Номер точки	Координаты, м		Описание закрепления на местности	Средняя квадратическая погрешность определения координат характерных точек границы части земельного участка, м
	X	Y		
1	2	3	4	5
1	647604.81	2522293.96	данные отсутствуют	данные отсутствуют
1	647604.81	2522293.96	данные отсутствуют	данные отсутствуют
2	647658.44	2522311.35	данные отсутствуют	данные отсутствуют
4	647610.8	2522360.33	данные отсутствуют	данные отсутствуют
5	647194.23	2522717.84	данные отсутствуют	данные отсутствуют
6	646943.49	2522928.32	данные отсутствуют	данные отсутствуют
7	646939.15	2522920.97	данные отсутствуют	данные отсутствуют
8	646934.21	2522912.82	данные отсутствуют	данные отсутствуют
9	646971.51	2522882.97	данные отсутствуют	данные отсутствуют
10	646976.68	2522863.53	данные отсутствуют	данные отсутствуют
11	647047.32	2522808.36	данные отсутствуют	данные отсутствуют
12	647053.45	2522802.77	данные отсутствуют	данные отсутствуют
15	647127.54	2522715.33	данные отсутствуют	данные отсутствуют
16	647145.63	2522700.83	данные отсутствуют	данные отсутствуют
17	647177.12	2522673.2	данные отсутствуют	данные отсутствуют
18	647169.93	2522665.29	данные отсутствуют	данные отсутствуют
Государственный регистратор			ФГИС ЕГРН	
полное наименование должности			подпись	
			инициалы, фамилия	

М.П.

Выписка из Единого государственного реестра недвижимости об объекте недвижимости
Сведения о частях земельного участка

Земельный участок			
(вид объекта недвижимости)			
Лист № __ Раздела 4.2	Всего листов раздела 4.2: __	Всего разделов: __	Всего листов выписки: __
20.08.2021 № 99/2021/412052658			
Кадастровый номер:		29:22:000000:8511	

Номер точки	Координаты, м		Описание закрепления на местности	Средняя квадратическая погрешность определения координат характерных точек границы части земельного участка, м
	X	Y		
1	2	3	4	5
19	647217.41	2522634.09	данные отсутствуют	данные отсутствуют
20	647277.6	2522603.02	данные отсутствуют	данные отсутствуют
21	647285.68	2522597.34	данные отсутствуют	данные отсутствуют
22	647300.7	2522588.12	данные отсутствуют	данные отсутствуют
23	647305.72	2522584.83	данные отсутствуют	данные отсутствуют
24	647312.74	2522580	данные отсутствуют	данные отсутствуют
25	647317.92	2522583.26	данные отсутствуют	данные отсутствуют
26	647327.58	2522576.55	данные отсутствуют	данные отсутствуют
27	647393.67	2522523.6	данные отсутствуют	данные отсутствуют
28	647454.44	2522467.77	данные отсутствуют	данные отсутствуют
29	647442.63	2522452.2	данные отсутствуют	данные отсутствуют
30	647437.82	2522446.16	данные отсутствуют	данные отсутствуют
31	647435.48	2522443.32	данные отсутствуют	данные отсутствуют
32	647429.12	2522434.92	данные отсутствуют	данные отсутствуют
33	647441.09	2522427.26	данные отсутствуют	данные отсутствуют
34	647465.12	2522410.84	данные отсутствуют	данные отсутствуют
35	647452.88	2522392.68	данные отсутствуют	данные отсутствуют

Государственный регистратор		ФГИС ЕГРН
полное наименование должности	подпись	инициалы, фамилия

М.П.

Выписка из Единого государственного реестра недвижимости об объекте недвижимости
Сведения о частях земельного участка

Земельный участок			
(вид объекта недвижимости)			
Лист № __ Раздела 4.2	Всего листов раздела 4.2 : __	Всего разделов: __	Всего листов выписки: __
20.08.2021 № 99/2021/412052658			
Кадастровый номер:		29:22:000000:8511	

Номер точки	Координаты, м		Описание закрепления на местности	Средняя квадратическая погрешность определения координат характерных точек границы части земельного участка, м
	X	Y		
1	2	3	4	5
36	647456.16	2522390.47	данные отсутствуют	данные отсутствуют
41	647542.52	2522334.09	данные отсутствуют	данные отсутствуют
42	647559.14	2522322.8	данные отсутствуют	данные отсутствуют
43	647508.5	2522389.8	данные отсутствуют	данные отсутствуют
43	647508.5	2522389.8	данные отсутствуют	данные отсутствуют
44	647503.41	2522380.4	данные отсутствуют	данные отсутствуют
45	647494.3	2522385.32	данные отсутствуют	данные отсутствуют
46	647499.39	2522394.72	данные отсутствуют	данные отсутствуют
47	647647.23	2522322.88	данные отсутствуют	данные отсутствуют
48	647620.56	2522318.65	данные отсутствуют	данные отсутствуют
49	647587.51	2522335.1	данные отсутствуют	данные отсутствуют
50	647579.01	2522319.84	данные отсутствуют	данные отсутствуют
51	647573.37	2522320.22	данные отсутствуют	данные отсутствуют
52	647565.3	2522329.1	данные отсутствуют	данные отсутствуют
53	647562.44	2522340.55	данные отсутствуют	данные отсутствуют
54	647565.2	2522347.92	данные отсутствуют	данные отсутствуют
55	647582.35	2522357.45	данные отсутствуют	данные отсутствуют

Государственный регистратор		ФГИС ЕГРН
полное наименование должности	подпись	инициалы, фамилия

М.П.

Выписка из Единого государственного реестра недвижимости об объекте недвижимости
Сведения о частях земельного участка

Земельный участок			
(вид объекта недвижимости)			
Лист № __ Раздела 4.2	Всего листов раздела 4.2 : __	Всего разделов: __	Всего листов выписки: __
20.08.2021 № 99/2021/412052658			
Кадастровый номер:		29:22:000000:8511	

Номер точки	Координаты, м		Описание закрепления на местности	Средняя квадратическая погрешность определения координат характерных точек границы части земельного участка, м
	X	Y		
1	2	3	4	5
56	647598.93	2522346.72	данные отсутствуют	данные отсутствуют
57	647629.16	2522334.64	данные отсутствуют	данные отсутствуют
58	647635	2522335.46	данные отсутствуют	данные отсутствуют
59	647047.48	2522795.88	данные отсутствуют	данные отсутствуют
60	647048.94	2522784.9	данные отсутствуют	данные отсутствуют
61	647070.78	2522765.8	данные отсутствуют	данные отсутствуют
62	647076.77	2522770.62	данные отсутствуют	данные отсутствуют
63	647079.77	2522770.62	данные отсутствуют	данные отсутствуют
64	647085.38	2522759.38	данные отсутствуют	данные отсутствуют
65	647085.38	2522752.86	данные отсутствуют	данные отсутствуют
66	647471.58	2522381.8	данные отсутствуют	данные отсутствуют
67	647472.73	2522384.84	данные отсутствуют	данные отсутствуют
68	647484.22	2522385.92	данные отсутствуют	данные отсутствуют
69	647526.09	2522368.79	данные отсутствуют	данные отсутствуют
70	647531.88	2522365.61	данные отсутствуют	данные отсутствуют
71	647544.86	2522358.46	данные отсутствуют	данные отсутствуют
72	647532.66	2522346.3	данные отсутствуют	данные отсутствуют

Государственный регистратор		ФГИС ЕГРН
полное наименование должности	подпись	инициалы, фамилия

М.П.

Выписка из Единого государственного реестра недвижимости об объекте недвижимости

Сведения о частях земельного участка

Земельный участок			
(вид объекта недвижимости)			
Лист № ____ Раздела 4.2	Всего листов раздела 4.2 : ____	Всего разделов: ____	Всего листов выписки: ____
20.08.2021 № 99/2021/412052658			
Кадастровый номер:		29:22:000000:8511	

Номер точки	Координаты, м		Описание закрепления на местности	Средняя квадратическая погрешность определения координат характерных точек границы части земельного участка, м
	X	Y		
1	2	3	4	5
73	647529.58	2522342.67	данные отсутствуют	данные отсутствуют

Государственный регистратор		ФГИС ЕГРН
полное наименование должности	подпись	инициалы, фамилия

М.П.

Выписка из Единого государственного реестра недвижимости об объекте недвижимости
Сведения о частях земельного участка

Земельный участок				
<small>(вид объекта недвижимости)</small>				
Лист № __ Раздела 4.2		Всего листов раздела 4.2 : __		Всего разделов: __
Всего листов выписки: __				
20.08.2021.№ 99/2021/412052658				
Кадастровый номер:			29:22:000000:8511	
Сведения о характерных точках границы части (частей) земельного участка				
Учетный номер части: 2				
Система координат: МСК-29 зона 2				
Зона №				
Номер точки	Координаты, м		Описание закрепления на местности	Средняя квадратическая погрешность определения координат характерных точек границы части земельного участка, м
	X	Y		
1	2	3	4	5
3	647640.5	2522329.8	данные отсутствуют	данные отсутствуют
13	647042.7	2522790.36	данные отсутствуют	данные отсутствуют
14	647074.64	2522762.42	данные отсутствуют	данные отсутствуют
37	647477.1	2522378.69	данные отсутствуют	данные отсутствуют
38	647491.85	2522368.53	данные отсутствуют	данные отсутствуют
39	647505.87	2522358.81	данные отсутствуют	данные отсутствуют
40	647520.18	2522348.9	данные отсутствуют	данные отсутствуют
47	647647.23	2522322.88	данные отсутствуют	данные отсутствуют
47	647647.23	2522322.88	данные отсутствуют	данные отсутствуют
48	647620.56	2522318.65	данные отсутствуют	данные отсутствуют
49	647587.51	2522335.1	данные отсутствуют	данные отсутствуют
50	647579.01	2522319.84	данные отсутствуют	данные отсутствуют
51	647573.37	2522320.22	данные отсутствуют	данные отсутствуют
52	647565.3	2522329.1	данные отсутствуют	данные отсутствуют
53	647562.44	2522340.55	данные отсутствуют	данные отсутствуют
54	647565.2	2522347.92	данные отсутствуют	данные отсутствуют
Государственный регистратор			ФГИС ЕГРН	
полное наименование должности			подпись	
			инициалы, фамилия	

М.П.

Выписка из Единого государственного реестра недвижимости об объекте недвижимости
Сведения о частях земельного участка

Земельный участок			
(вид объекта недвижимости)			
Лист № __ Раздела 4.2	Всего листов раздела 4.2: __	Всего разделов: __	Всего листов выписки: __
20.08.2021 № 99/2021/412052658			
Кадастровый номер:		29:22:000000:8511	

Номер точки	Координаты, м		Описание закрепления на местности	Средняя квадратическая погрешность определения координат характерных точек границы части земельного участка, м
	X	Y		
1	2	3	4	5
55	647582.35	2522357.45	данные отсутствуют	данные отсутствуют
56	647598.93	2522346.72	данные отсутствуют	данные отсутствуют
57	647629.16	2522334.64	данные отсутствуют	данные отсутствуют
58	647635	2522335.46	данные отсутствуют	данные отсутствуют
59	647047.48	2522795.88	данные отсутствуют	данные отсутствуют
59	647047.48	2522795.88	данные отсутствуют	данные отсутствуют
60	647048.94	2522784.9	данные отсутствуют	данные отсутствуют
61	647070.78	2522765.8	данные отсутствуют	данные отсутствуют
61	647070.78	2522765.8	данные отсутствуют	данные отсутствуют
62	647076.77	2522770.62	данные отсутствуют	данные отсутствуют
63	647079.77	2522770.62	данные отсутствуют	данные отсутствуют
64	647085.38	2522759.38	данные отсутствуют	данные отсутствуют
65	647085.38	2522752.86	данные отсутствуют	данные отсутствуют
66	647471.58	2522381.8	данные отсутствуют	данные отсутствуют
66	647471.58	2522381.8	данные отсутствуют	данные отсутствуют
67	647472.73	2522384.84	данные отсутствуют	данные отсутствуют
68	647484.22	2522385.92	данные отсутствуют	данные отсутствуют
Государственный регистратор			ФГИС ЕГРН	
полное наименование должности			подпись	
			инициалы, фамилия	

М.П.

Выписка из Единого государственного реестра недвижимости об объекте недвижимости
Сведения о частях земельного участка

Земельный участок			
<small>(вид объекта недвижимости)</small>			
Лист № ___ Раздела 4.2	Всего листов раздела 4.2 : ___	Всего разделов: ___	Всего листов выписки: ___
20.08.2021 № 99/2021/412052658			
Кадастровый номер:		29:22:000000:8511	

Номер точки	Координаты, м		Описание закрепления на местности	Средняя квадратическая погрешность определения координат характерных точек границы части земельного участка, м
	X	Y		
1	2	3	4	5
69	647526.09	2522368.79	данные отсутствуют	данные отсутствуют
70	647531.88	2522365.61	данные отсутствуют	данные отсутствуют
71	647544.86	2522358.46	данные отсутствуют	данные отсутствуют
72	647532.66	2522346.3	данные отсутствуют	данные отсутствуют
73	647529.58	2522342.67	данные отсутствуют	данные отсутствуют

Государственный регистратор		ФГИС ЕГРН
полное наименование должности	подпись	инициалы, фамилия

М.П.