

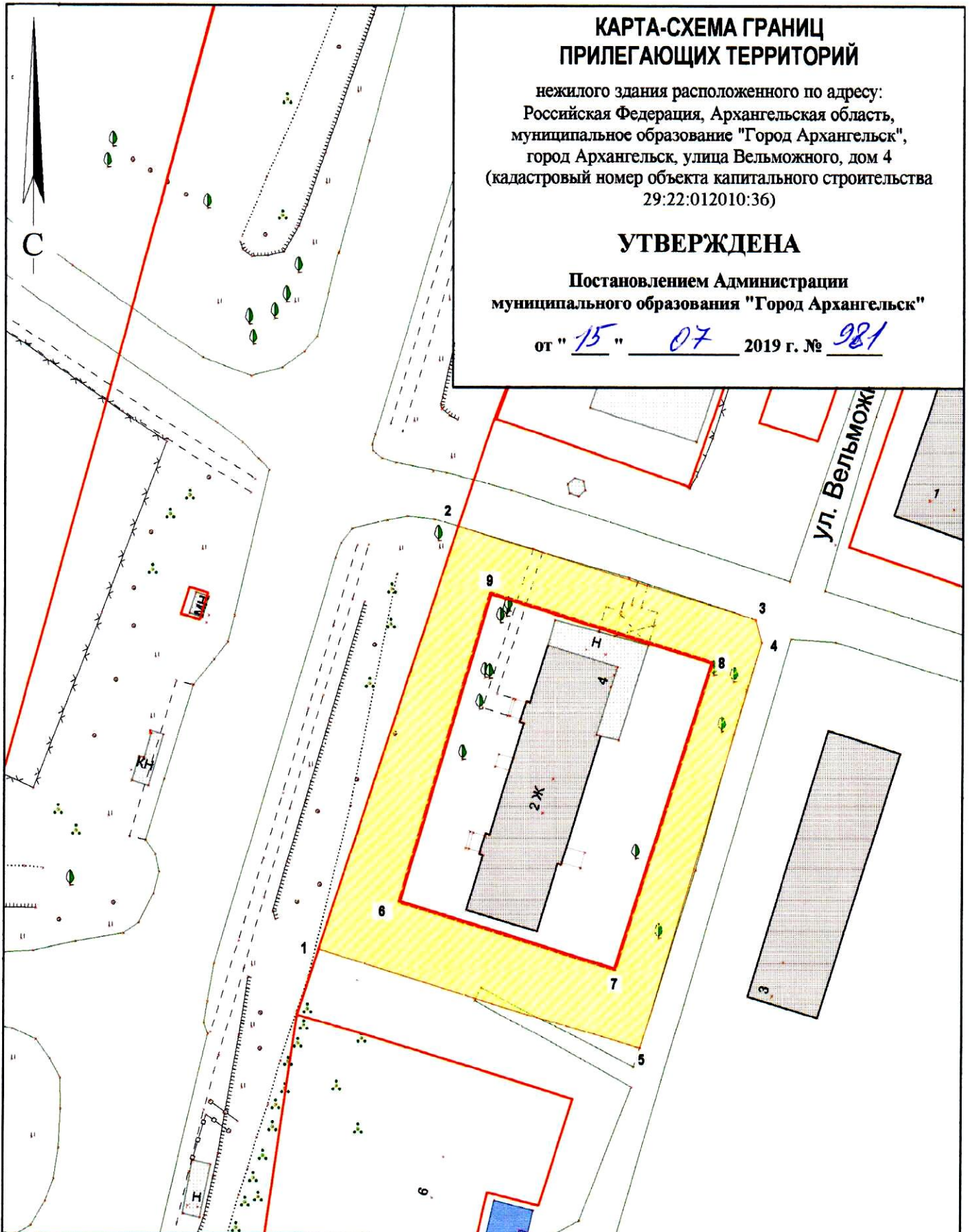
КАРТА-СХЕМА ГРАНИЦ ПРИЛЕГАЮЩИХ ТЕРРИТОРИЙ

нежилого здания расположенного по адресу:
Российская Федерация, Архангельская область,
муниципальное образование "Город Архангельск",
город Архангельск, улица Вельможного, дом 4
(кадастровый номер объекта капитального строительства
29:22:012010:36)

УТВЕРЖДЕНА

Постановлением Администрации
муниципального образования "Город Архангельск"



от "15" 07 2019 г. № 981



Система координат МСК-29

Обозначение характерных точек границ	координаты, м	
	X	Y
1	662937.34	2519476.35
2	662995.31	2519492.80
3	662984.41	2519533.46
4	662981.29	2519534.39
5	662925.42	2519520.27
6	662944.16	2519486.92
7	662936.15	2519516.43
8	662978.32	2519527.85
9	662986.53	2519497.53

УСЛОВНЫЕ ОБОЗНАЧЕНИЯ:

-  изображение границ земельного участка по ул. Вельможного, дом 4
-  изображение границ прилегающих территорий

Масштаб 1 : 700