

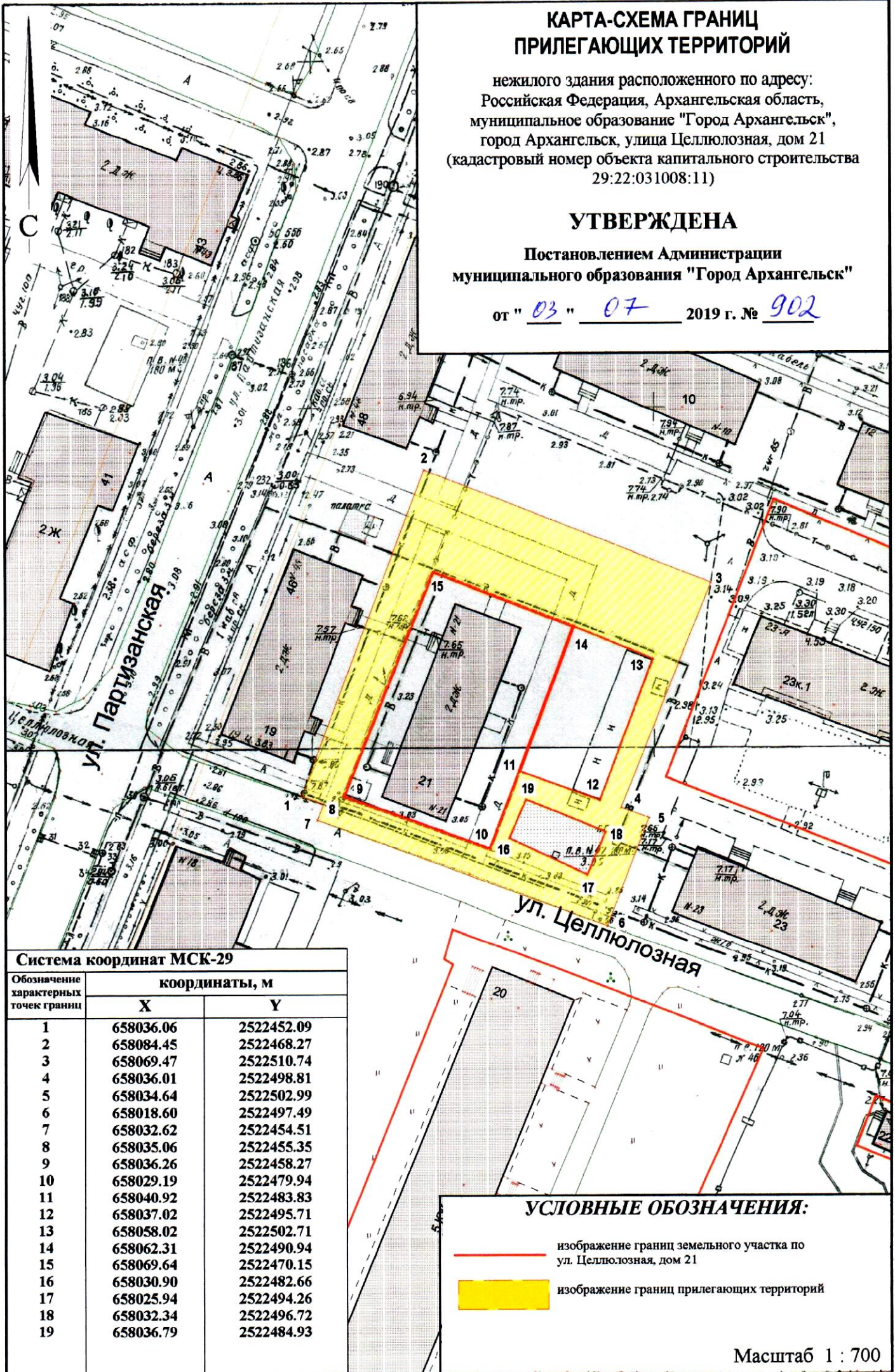
КАРТА-СХЕМА ГРАНИЦ ПРИЛЕГАЮЩИХ ТЕРРИТОРИЙ

нежилого здания расположенного по адресу:
Российская Федерация, Архангельская область,
муниципальное образование "Город Архангельск",
город Архангельск, улица Целлюлозная, дом 21
(кадастровый номер объекта капитального строительства
29:22:031008:11)

УТВЕРЖДЕНА

Постановлением Администрации
муниципального образования "Город Архангельск"



от "03" 07 2019 г. № 902



Система координат МСК-29

Обозначение характерных точек границ	координаты, м	
	X	Y
1	658036.06	2522452.09
2	658084.45	2522468.27
3	658069.47	2522510.74
4	658036.01	2522498.81
5	658034.64	2522502.99
6	658018.60	2522497.49
7	658032.62	2522454.51
8	658035.06	2522455.35
9	658036.26	2522458.27
10	658029.19	2522479.94
11	658040.92	2522483.83
12	658037.02	2522495.71
13	658058.02	2522502.71
14	658062.31	2522490.94
15	658069.64	2522470.15
16	658030.90	2522482.66
17	658025.94	2522494.26
18	658032.34	2522496.72
19	658036.79	2522484.93

УСЛОВНЫЕ ОБОЗНАЧЕНИЯ:

-  изображение границ земельного участка по ул. Целлюлозная, дом 21
-  изображение границ прилегающих территорий

Масштаб 1 : 700