

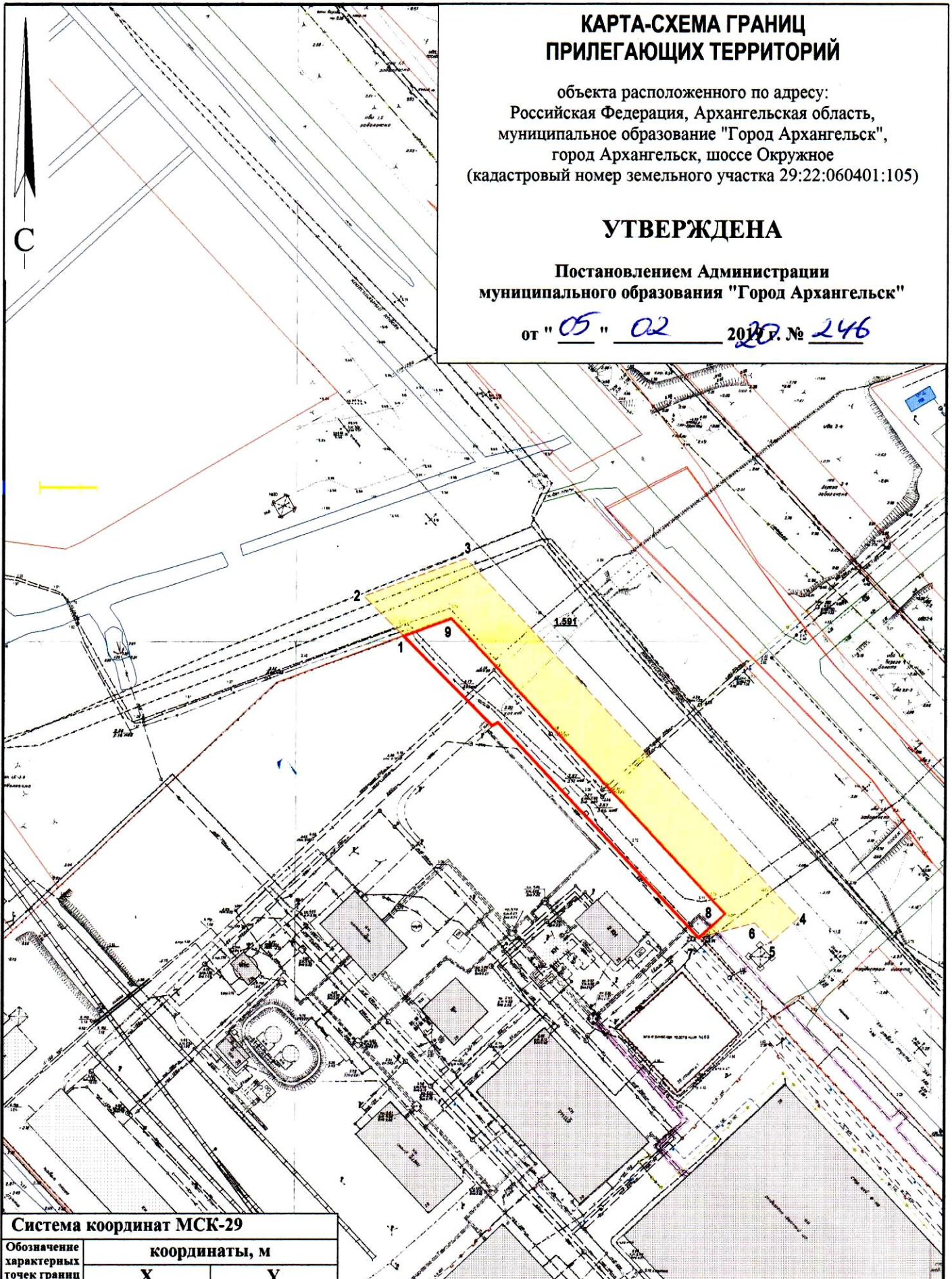
# КАРТА-СХЕМА ГРАНИЦ ПРИЛЕГАЮЩИХ ТЕРРИТОРИЙ

объекта расположенного по адресу:  
Российская Федерация, Архангельская область,  
муниципальное образование "Город Архангельск",  
город Архангельск, шоссе Окружное  
(кадастровый номер земельного участка 29:22:060401:105)

## УТВЕРЖДЕНА

Постановлением Администрации  
муниципального образования "Город Архангельск"



от "05" 02 2017 г. № 246



### Система координат МСК-29

Обозначение характерных точек границ	координаты, м	
	X	Y
1	650660.04	2525630.49
2	650674.93	2525614.42
3	650691.10	2525653.75
4	650556.02	2525790.23
5	650546.44	2525780.07
6	650553.47	2525772.94
7	650546.76	2525751.25
8	650556.37	2525761.44
9	650667.56	2525649.10

### УСЛОВНЫЕ ОБОЗНАЧЕНИЯ:

-  изображение границ земельного участка по шоссе Окружное
-  изображение границ прилегающих территорий

Масштаб 1 : 1000