

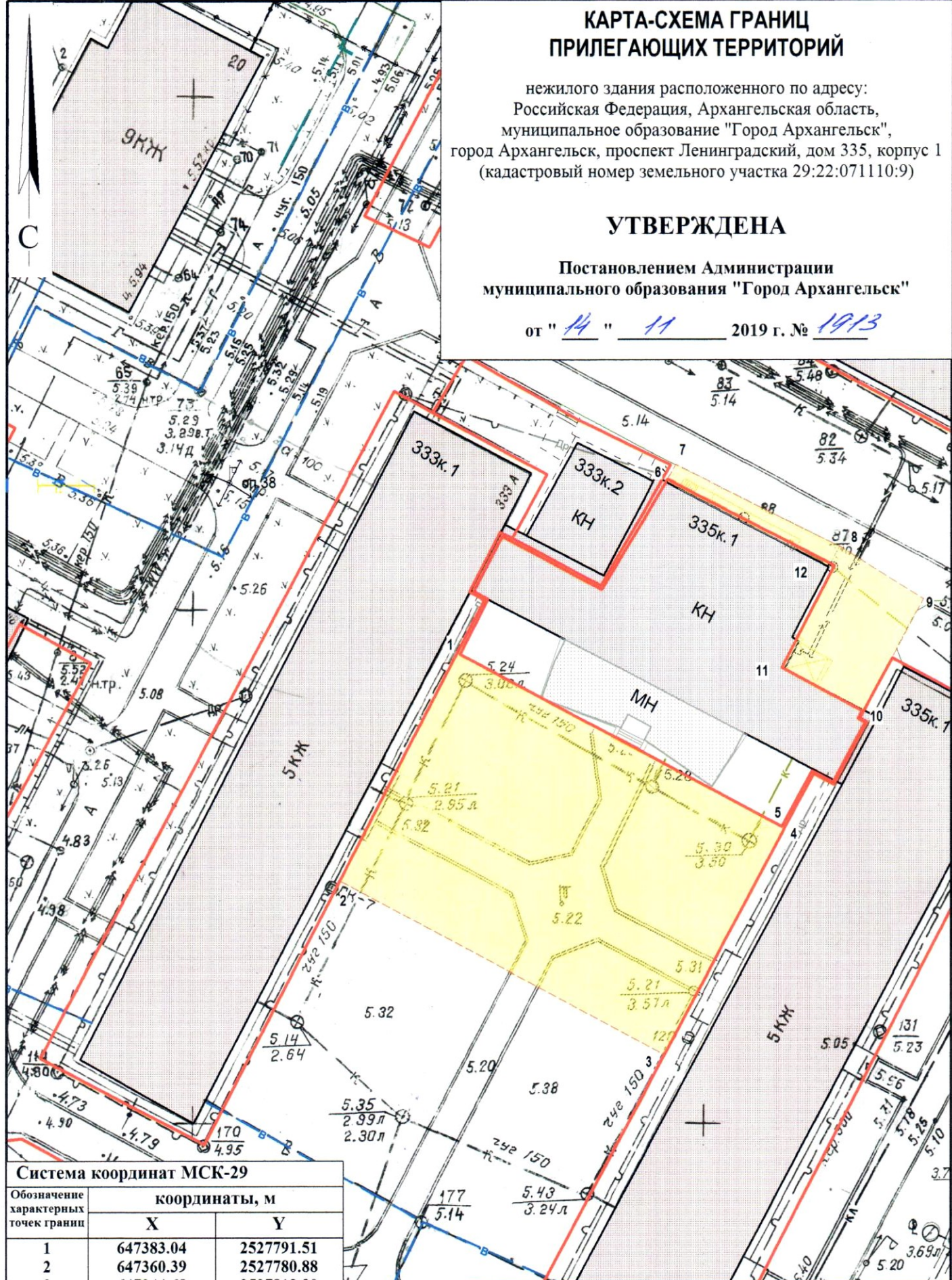
КАРТА-СХЕМА ГРАНИЦ ПРИЛЕГАЮЩИХ ТЕРРИТОРИЙ

нежилого здания расположенного по адресу:
Российская Федерация, Архангельская область,
муниципальное образование "Город Архангельск",
город Архангельск, проспект Ленинградский, дом 335, корпус 1
(кадастровый номер земельного участка 29:22:071110:9)

УТВЕРЖДЕНА

Постановлением Администрации
муниципального образования "Город Архангельск"



от "14" 11 2019 г. № 1913



Система координат МСК-29

Обозначение характерных точек границ	координаты, м	
	X	Y
1	647383.04	2527791.51
2	647360.39	2527780.88
3	647344.68	2527813.30
4	647366.87	2527824.06
5	647367.17	2527824.21
6	647400.68	2527811.44
7	647402.12	2527812.16
8	647394.79	2527828.51
9	647389.99	2527836.94
10	647378.82	2527831.46
11	647382.79	2527823.33
12	647392.90	2527828.08

УСЛОВНЫЕ ОБОЗНАЧЕНИЯ:

-  изображение границ земельного участка по проспекту Ленинградский, дом 335, корпус 1
-  изображение границ прилегающих территорий

Масштаб 1 : 500