

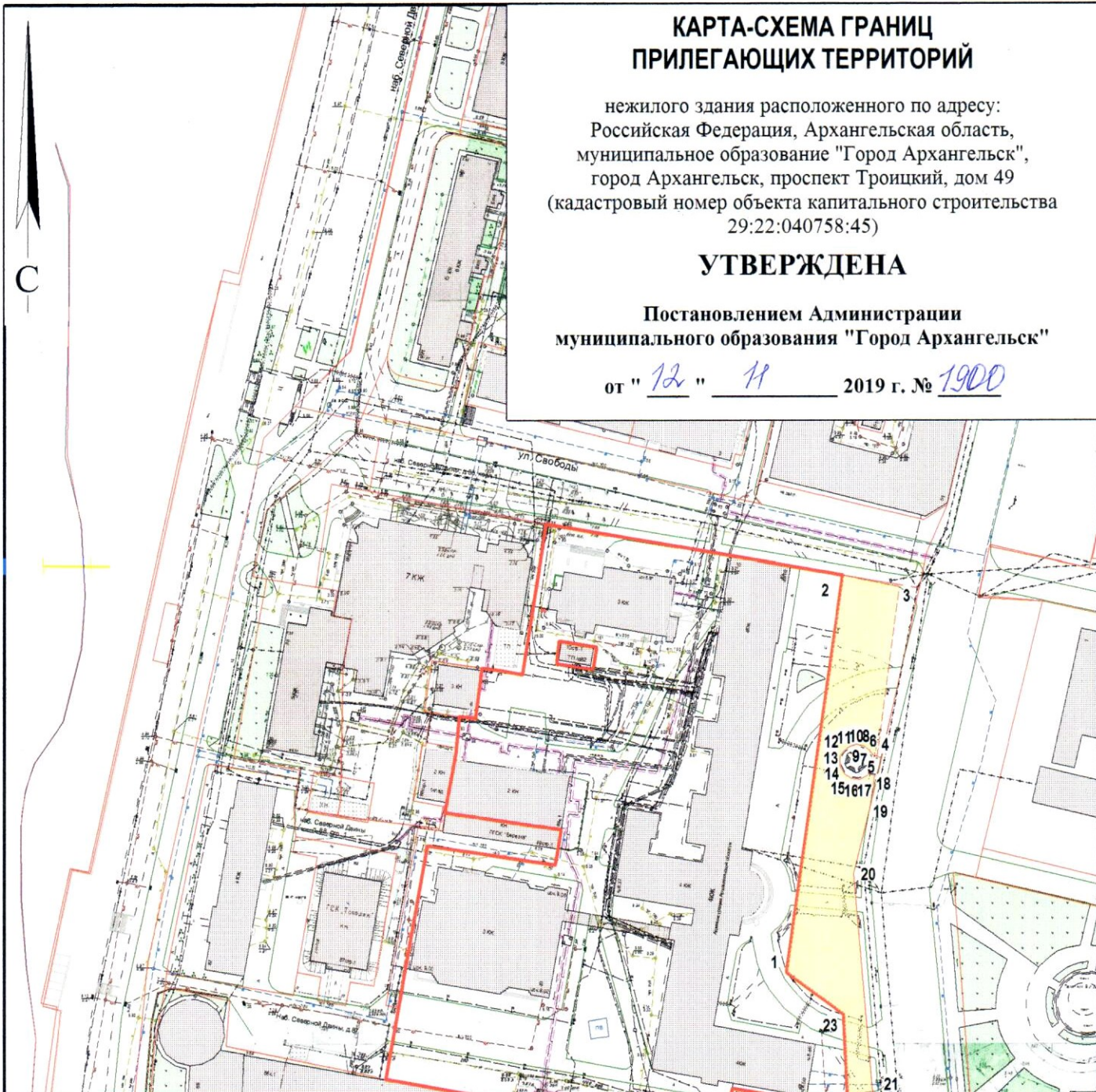
КАРТА-СХЕМА ГРАНИЦ ПРИЛЕГАЮЩИХ ТЕРРИТОРИЙ

нежилого здания расположенного по адресу:
Российская Федерация, Архангельская область,
муниципальное образование "Город Архангельск",
город Архангельск, проспект Троицкий, дом 49
(кадастровый номер объекта капитального строительства
29:22:040758:45)

УТВЕРЖДЕНА

Постановлением Администрации
муниципального образования "Город Архангельск"



от " 12 " 11 2019 г. № 1900



Система координат МСК-29

Обозначение характерных точек границ	координаты, м	
	X	Y
1	651433.40	2519113.10
2	651567.64	2519126.88
3	651564.52	2519146.22
4	651507.16	2519140.91
5	651507.45	2519139.49
6	651509.18	2519138.36
7	651510.39	2519136.39
8	651511.08	2519133.91
9	651510.09	2519131.37
10	651508.52	2519129.53
11	651506.74	2519128.35
12	651503.32	2519128.48
13	651500.72	2519130.25
14	651499.40	2519132.40
15	651499.18	2519135.27
16	651500.23	2519137.41
17	651501.26	2519138.29
18	651500.81	2519140.28
19	651490.22	2519139.20
20	651467.26	2519134.43
21	651394.32	2519143.68
22	651392.63	2519135.29
23	651420.01	2519132.92

УСЛОВНЫЕ ОБОЗНАЧЕНИЯ:

-  изображение границ земельного участка по проспекту Троицкому, дом 49
-  изображение границ прилегающих территорий

Масштаб 1 : 2000