

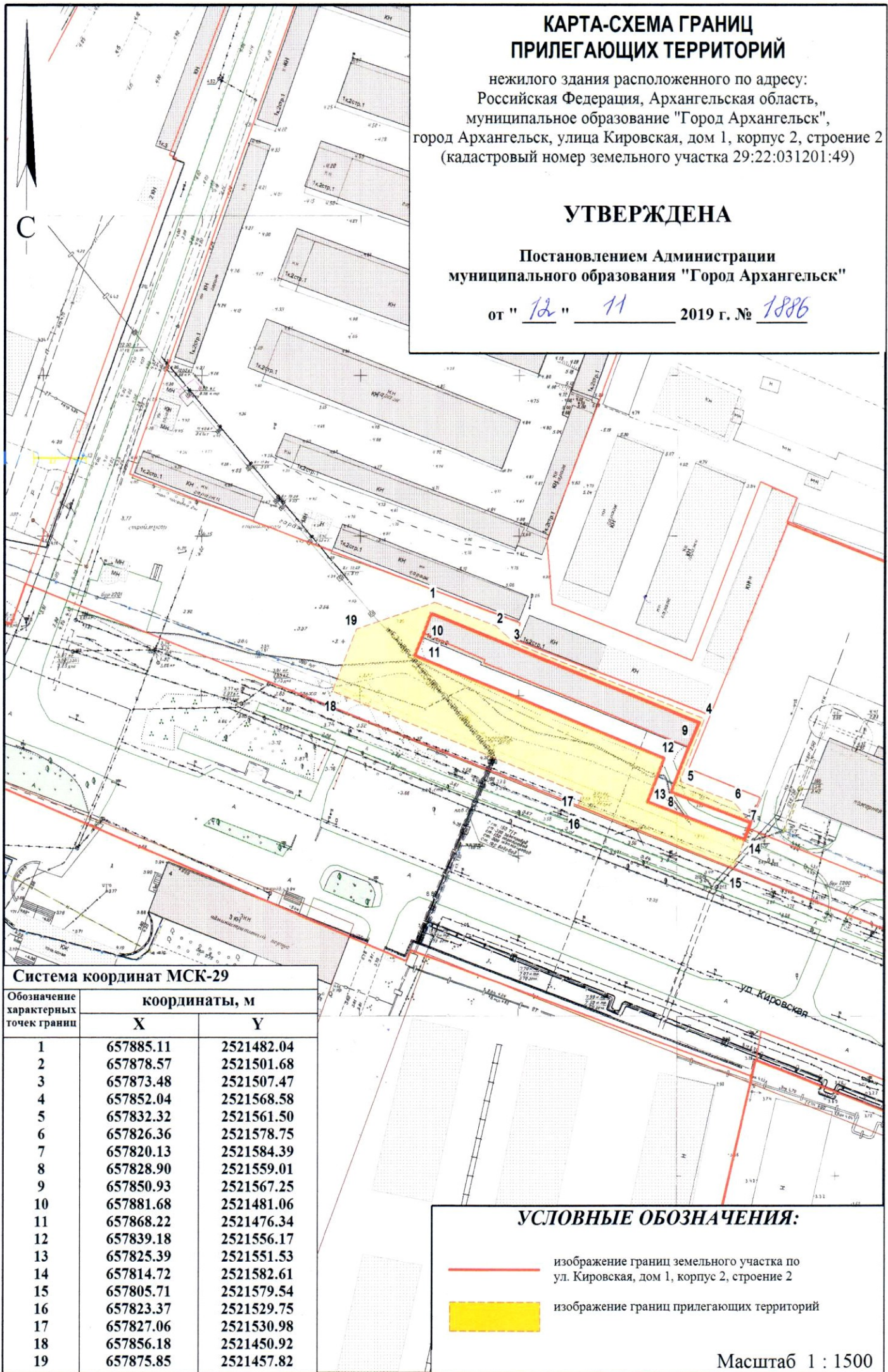
КАРТА-СХЕМА ГРАНИЦ ПРИЛЕГАЮЩИХ ТЕРРИТОРИЙ

нежилого здания расположенного по адресу:
Российская Федерация, Архангельская область,
муниципальное образование "Город Архангельск",
город Архангельск, улица Кировская, дом 1, корпус 2, строение 2
(кадастровый номер земельного участка 29:22:031201:49)

УТВЕРЖДЕНА

Постановлением Администрации
муниципального образования "Город Архангельск"



от " 12 " 11 2019 г. № 1886



Система координат МСК-29

Обозначение характерных точек границ	координаты, м	
	X	Y
1	657885.11	2521482.04
2	657878.57	2521501.68
3	657873.48	2521507.47
4	657852.04	2521568.58
5	657832.32	2521561.50
6	657826.36	2521578.75
7	657820.13	2521584.39
8	657828.90	2521559.01
9	657850.93	2521567.25
10	657881.68	2521481.06
11	657868.22	2521476.34
12	657839.18	2521556.17
13	657825.39	2521551.53
14	657814.72	2521582.61
15	657805.71	2521579.54
16	657823.37	2521529.75
17	657827.06	2521530.98
18	657856.18	2521450.92
19	657875.85	2521457.82

УСЛОВНЫЕ ОБОЗНАЧЕНИЯ:

-  изображение границ земельного участка по ул. Кировская, дом 1, корпус 2, строение 2
-  изображение границ прилегающих территорий

Масштаб 1 : 1500