

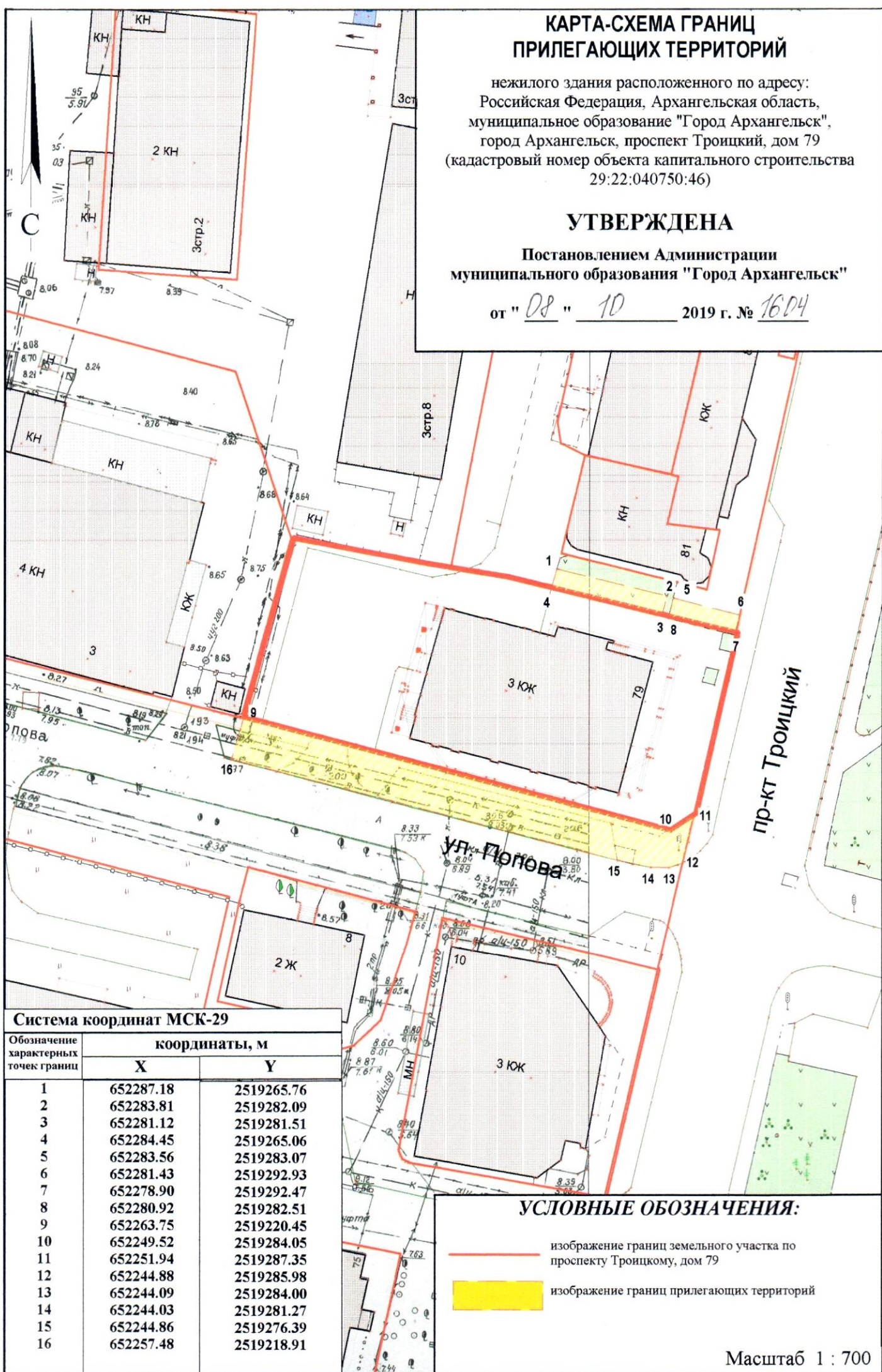
КАРТА-СХЕМА ГРАНИЦ ПРИЛЕГАЮЩИХ ТЕРРИТОРИЙ

нежилого здания расположенного по адресу:
Российская Федерация, Архангельская область,
муниципальное образование "Город Архангельск",
город Архангельск, проспект Троицкий, дом 79
(кадастровый номер объекта капитального строительства
29:22:040750:46)

УТВЕРЖДЕНА

Постановлением Администрации
муниципального образования "Город Архангельск"



от " 08 " 10 2019 г. № 1604



Система координат МСК-29

Обозначение характерных точек границ	координаты, м	
	X	Y
1	652287.18	2519265.76
2	652283.81	2519282.09
3	652281.12	2519281.51
4	652284.45	2519265.06
5	652283.56	2519283.07
6	652281.43	2519292.93
7	652278.90	2519292.47
8	652280.92	2519282.51
9	652263.75	2519220.45
10	652249.52	2519284.05
11	652251.94	2519287.35
12	652244.88	2519285.98
13	652244.09	2519284.00
14	652244.03	2519281.27
15	652244.86	2519276.39
16	652257.48	2519218.91

УСЛОВНЫЕ ОБОЗНАЧЕНИЯ:

-  изображение границ земельного участка по проспекту Троицкому, дом 79
-  изображение границ прилегающих территорий

Масштаб 1 : 700