

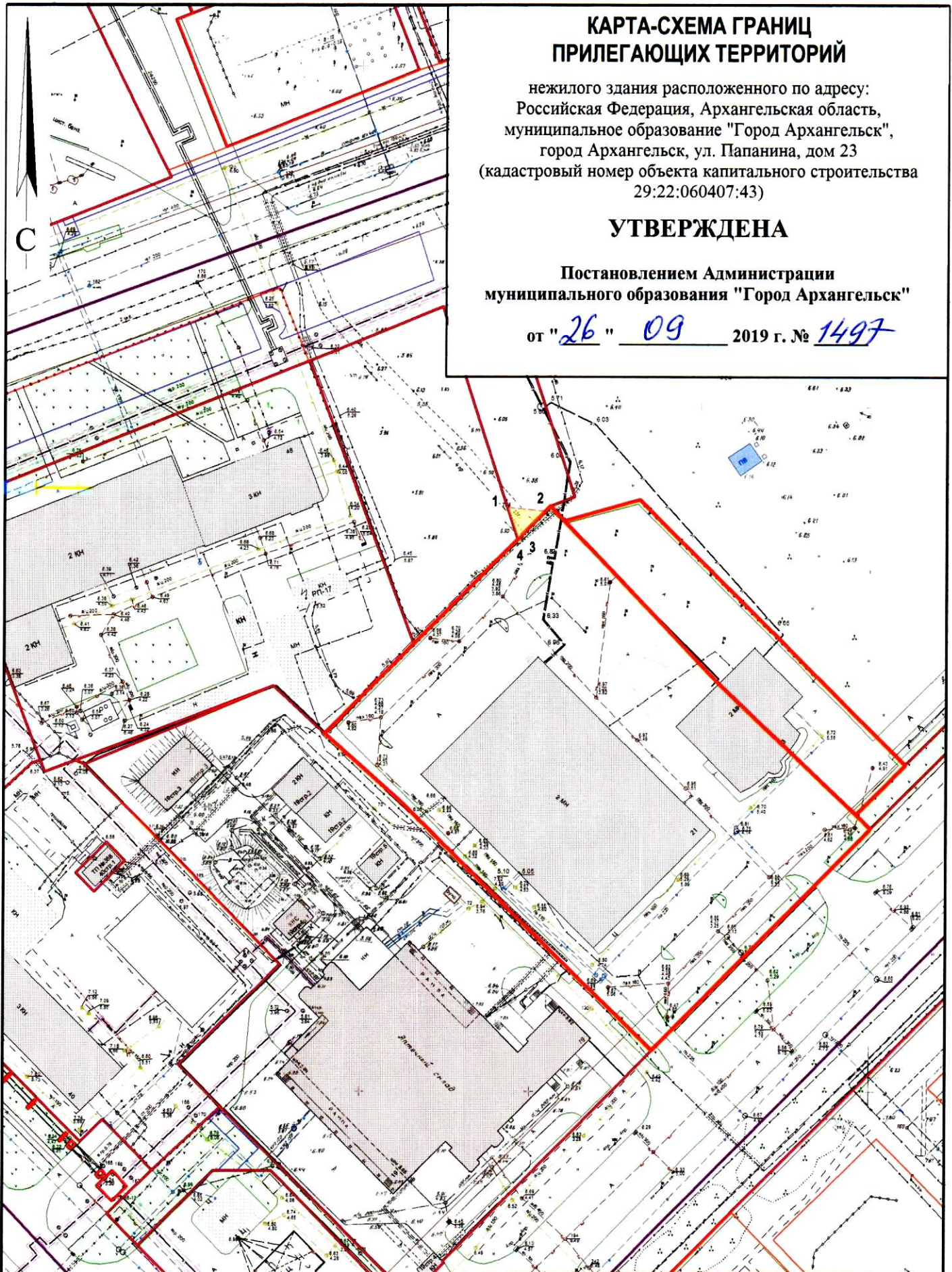
# КАРТА-СХЕМА ГРАНИЦ ПРИЛЕГАЮЩИХ ТЕРРИТОРИЙ

нежилого здания расположенного по адресу:  
Российская Федерация, Архангельская область,  
муниципальное образование "Город Архангельск",  
город Архангельск, ул. Папанина, дом 23  
(кадастровый номер объекта капитального строительства  
29:22:060407:43)



## УТВЕРЖДЕНА

Постановлением Администрации  
муниципального образования "Город Архангельск"

от "26" 09 2019 г. № 1497



### УСЛОВНЫЕ ОБОЗНАЧЕНИЯ:

-  изображение границ земельного участка по ул. Папанина, дом 23
-  изображение границ прилегающих территорий

### Система координат МСК-29

Обозначение характерных точек границ	координаты, м	
	X	Y
1	649221.53	2526787.53
2	649220.83	2526798.72
3	649212.41	2526790.97
4	649212.47	2526790.95

Масштаб 1 : 1500