

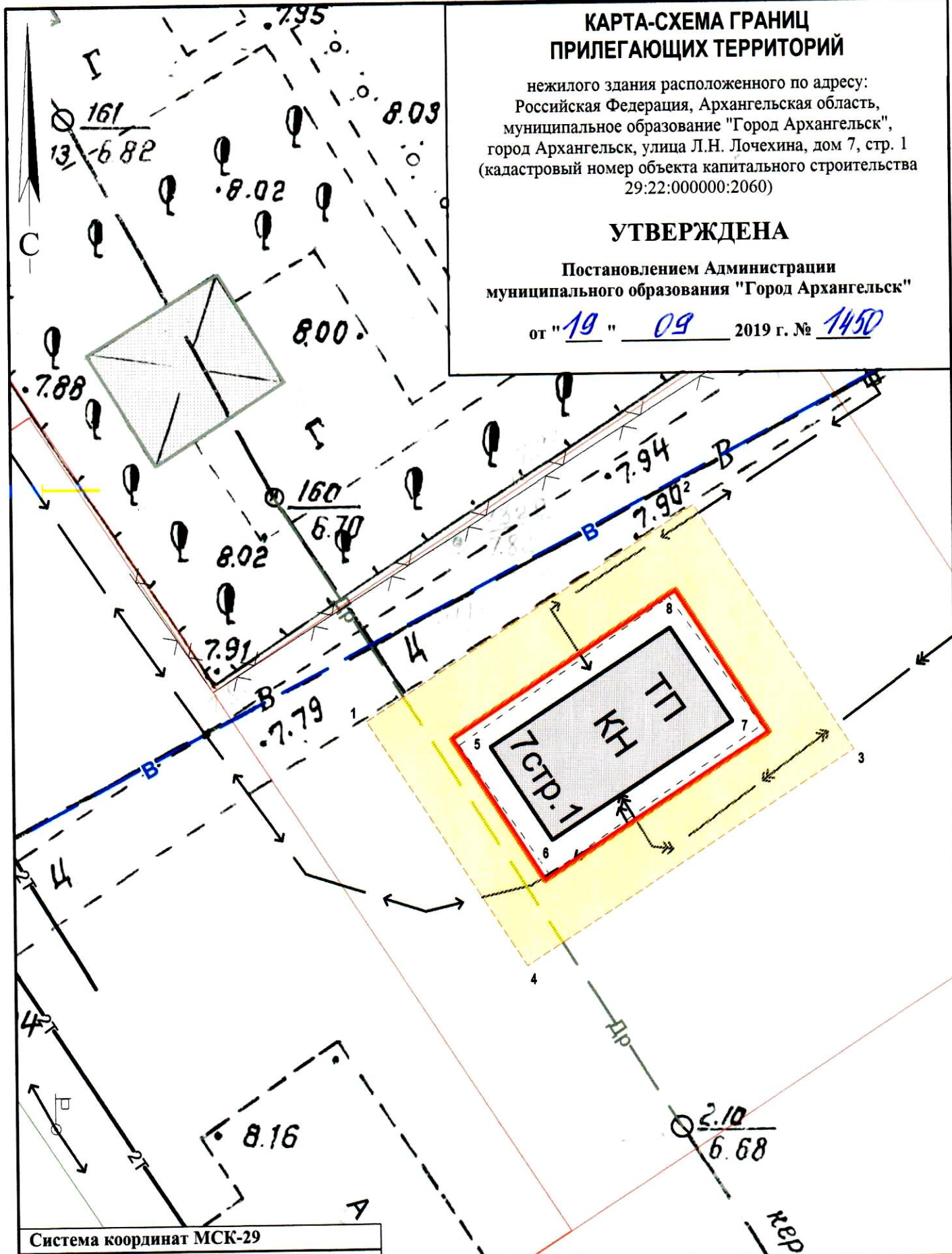
КАРТА-СХЕМА ГРАНИЦ ПРИЛЕГАЮЩИХ ТЕРРИТОРИЙ

нежилого здания расположенного по адресу:
Российская Федерация, Архангельская область,
муниципальное образование "Город Архангельск",
город Архангельск, улица Л.Н. Лочехина, дом 7, стр. 1
(кадастровый номер объекта капитального строительства
29:22:000000:2060)

УТВЕРЖДЕНА

Постановлением Администрации
муниципального образования "Город Архангельск"



от "19" 09 2019 г. № 1450



Система координат МСК-29

Обозначение характерных точек границ	координаты, м	
	X	Y
1	650391.41	2510357.40
2	650402.43	2510373.11
3	650390.69	2510381.35
4	650379.66	2510365.64
5	650390.68	2510361.58
6	650383.84	2510366.37
7	650391.42	2510377.17
8	650398.25	2510372.38

УСЛОВНЫЕ ОБОЗНАЧЕНИЯ:

-  изображение границ земельного участка по ул. Л.Н. Лочехина, дом 7, стр. 1
-  изображение границ прилегающих территорий

Масштаб 1 : 250