

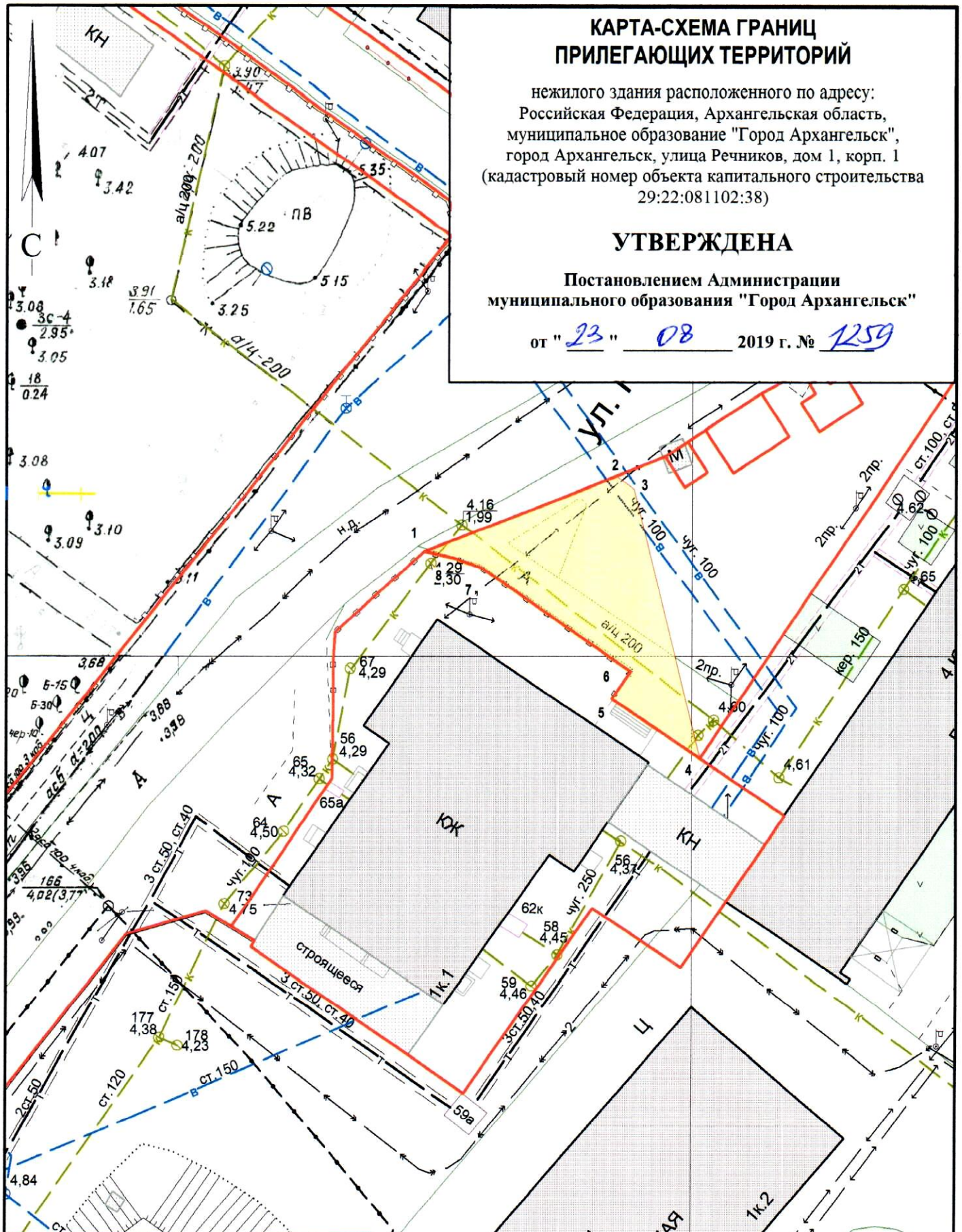
КАРТА-СХЕМА ГРАНИЦ ПРИЛЕГАЮЩИХ ТЕРРИТОРИЙ

нежилого здания расположенного по адресу:
Российская Федерация, Архангельская область,
муниципальное образование "Город Архангельск",
город Архангельск, улица Речников, дом 1, корп. 1
(кадастровый номер объекта капитального строительства
29:22:081102:38)

УТВЕРЖДЕНА

Постановлением Администрации
муниципального образования "Город Архангельск"



от "23" 08 2019 г. № 1259



Система координат МСК-29

Обозначение характерных точек границ	координаты, м	
	X	Y
1	642688.71	2526367.52
2	642696.79	2526385.83
3	642695.62	2526387.68
4	642669.58	2526395.10
5	642675.10	2526386.30
6	642677.77	2526388.03
7	642687.29	2526373.18
8	642688.15	2526370.42

УСЛОВНЫЕ ОБОЗНАЧЕНИЯ:

-  изображение границ земельного участка по ул. Речников, дом 1, корп. 1
-  изображение границ прилегающих территорий

Масштаб 1 : 500