

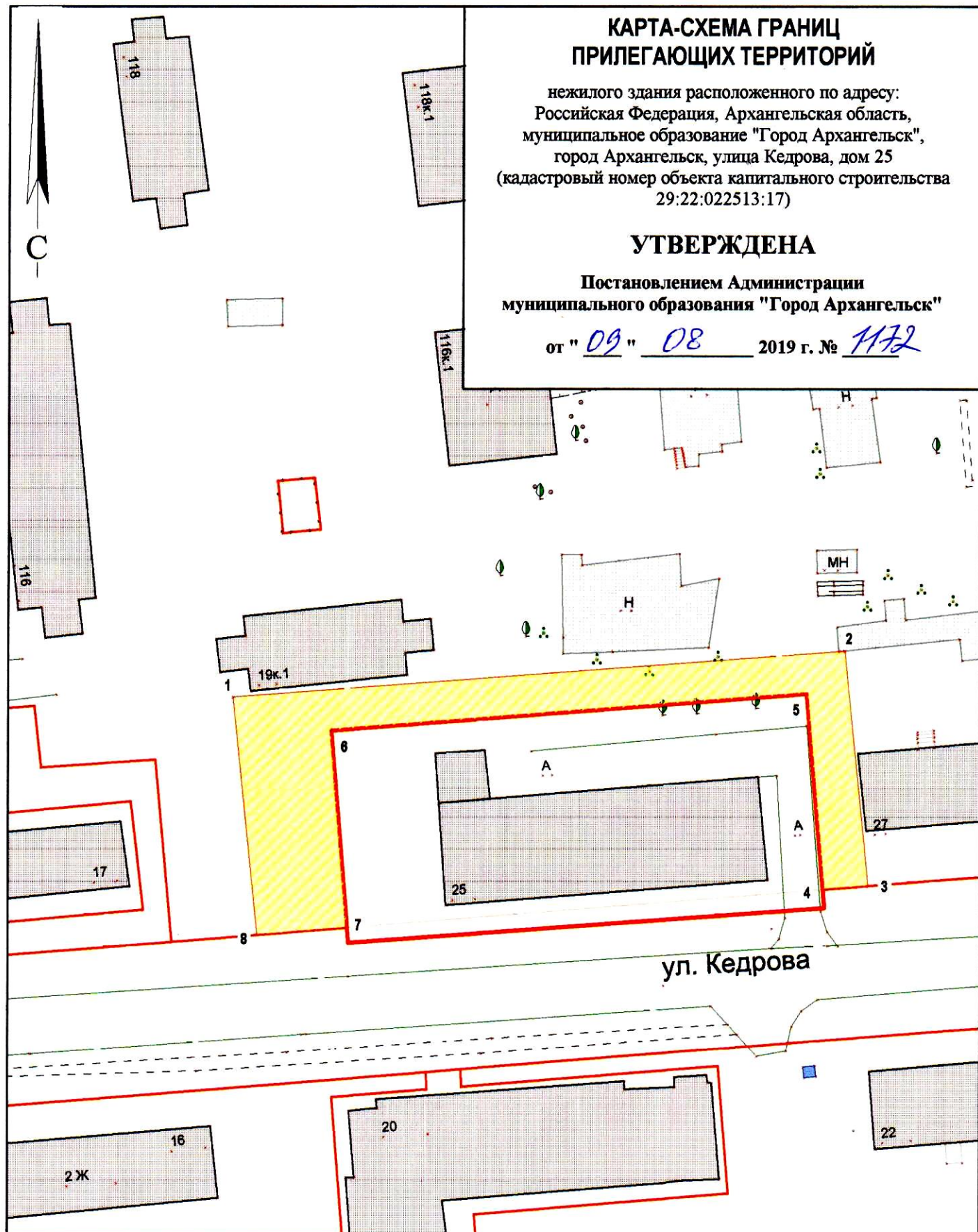
КАРТА-СХЕМА ГРАНИЦ ПРИЛЕГАЮЩИХ ТЕРРИТОРИЙ

нежилого здания расположенного по адресу:
Российская Федерация, Архангельская область,
муниципальное образование "Город Архангельск",
город Архангельск, улица Кедрова, дом 25
(кадастровый номер объекта капитального строительства
29:22:022513:17)

УТВЕРЖДЕНА

Постановлением Администрации
муниципального образования "Город Архангельск"



от "09" 08 2019 г. № 1172



Система координат МСК-29

Обозначение характерных точек границы	координаты, м	
	X	Y
1	656685.55	2518661.38
2	656694.71	2518742.55
3	656663.70	2518746.90
4	656662.99	2518740.91
5	656688.88	2518737.69
6	656681.59	2518674.67
7	656655.53	2518677.82
8	656654.12	2518665.86

УСЛОВНЫЕ ОБОЗНАЧЕНИЯ:

-  изображение границ земельного участка по ул. Кедрова, дом 25
-  изображение границ прилегающих территорий

Масштаб 1 : 700