

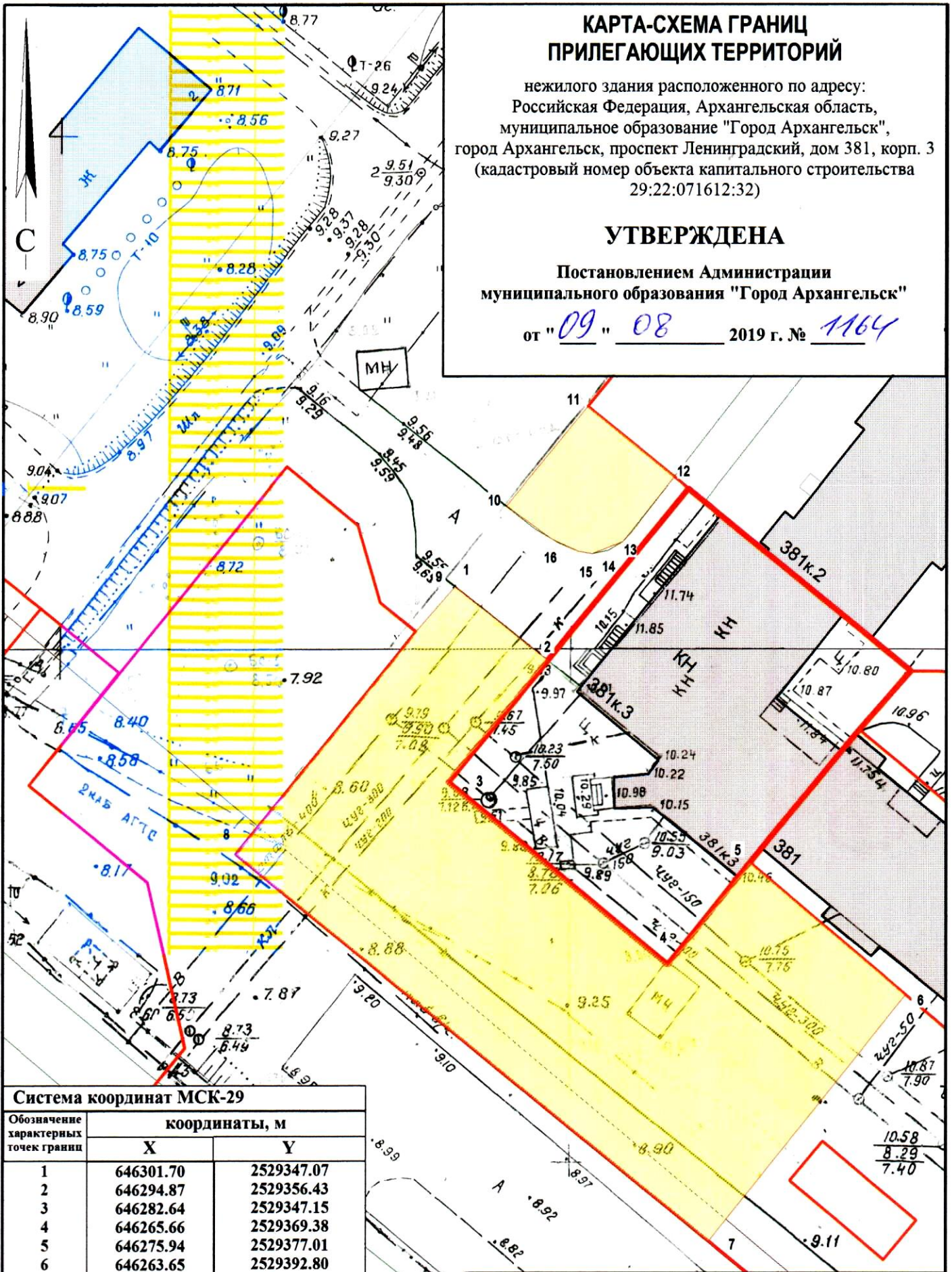
КАРТА-СХЕМА ГРАНИЦ ПРИЛЕГАЮЩИХ ТЕРРИТОРИЙ

нежилого здания расположенного по адресу:
Российская Федерация, Архангельская область,
муниципальное образование "Город Архангельск",
город Архангельск, проспект Ленинградский, дом 381, корп. 3
(кадастровый номер объекта капитального строительства
29:22:071612:32)

УТВЕРЖДЕНА

Постановлением Администрации
муниципального образования "Город Архангельск"



от "09" 08 2019 г. № 1164



Система координат МСК-29

Обозначение характерных точек границ	координаты, м	
	X	Y
1	646301.70	2529347.07
2	646294.87	2529356.43
3	646282.64	2529347.15
4	646265.66	2529369.38
5	646275.94	2529377.01
6	646263.65	2529392.80
7	646238.88	2529374.41
8	646274.83	2529326.60
9	646297.16	2529343.40
10	646309.78	2529351.78
11	646319.74	2529359.39
12	646313.22	2529368.15
13	646306.72	2529363.31
14	646305.43	2529360.35
15	646305.65	2529358.97
16	646306.74	2529356.35

УСЛОВНЫЕ ОБОЗНАЧЕНИЯ:

-  изображение границ земельного участка по проспекту Ленинградскому, дом 381, корп. 3
-  изображение границ прилегающих территорий

Масштаб 1 : 500