

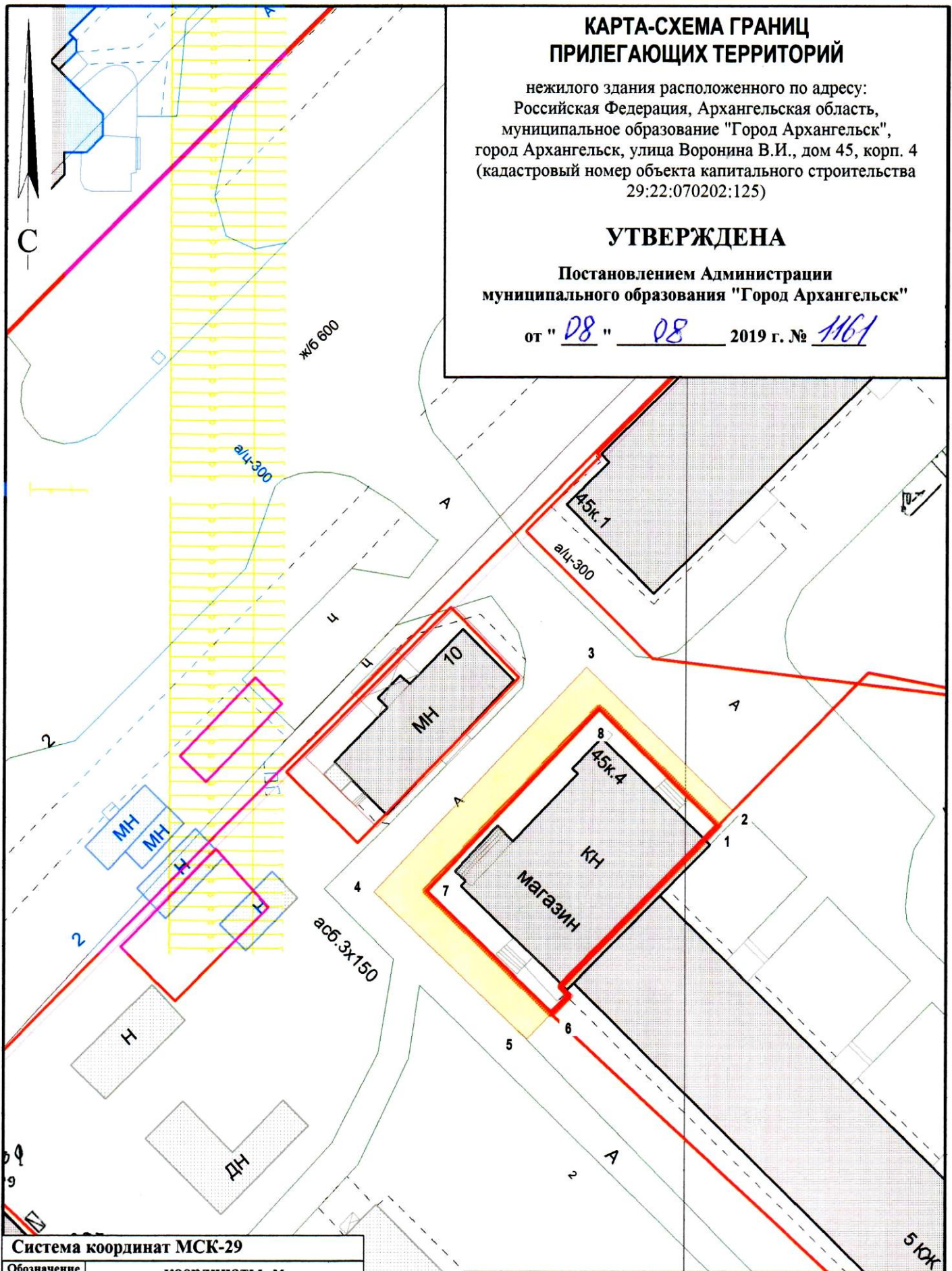
КАРТА-СХЕМА ГРАНИЦ ПРИЛЕГАЮЩИХ ТЕРРИТОРИЙ

нежилого здания расположенного по адресу:
Российская Федерация, Архангельская область,
муниципальное образование "Город Архангельск",
город Архангельск, улица Воронина В.И., дом 45, корп. 4
(кадастровый номер объекта капитального строительства
29:22:070202:125)

УТВЕРЖДЕНА

Постановлением Администрации
муниципального образования "Город Архангельск"



от " 08 " 08 2019 г. № 1161



Система координат МСК-29

Обозначение характерных точек границ	координаты, м	
	X	Y
1	648755.67	2526665.41
2	648757.16	2526666.76
3	648770.62	2526651.84
4	648747.92	2526631.92
5	648734.09	2526647.49
6	648736.63	2526649.76
7	648748.20	2526636.87
8	648766.78	2526653.22

УСЛОВНЫЕ ОБОЗНАЧЕНИЯ:

-  изображение границ земельного участка по ул. Воронина В.И., дом 45, корп. 4
-  изображение границ прилегающих территорий

Масштаб 1 : 500