

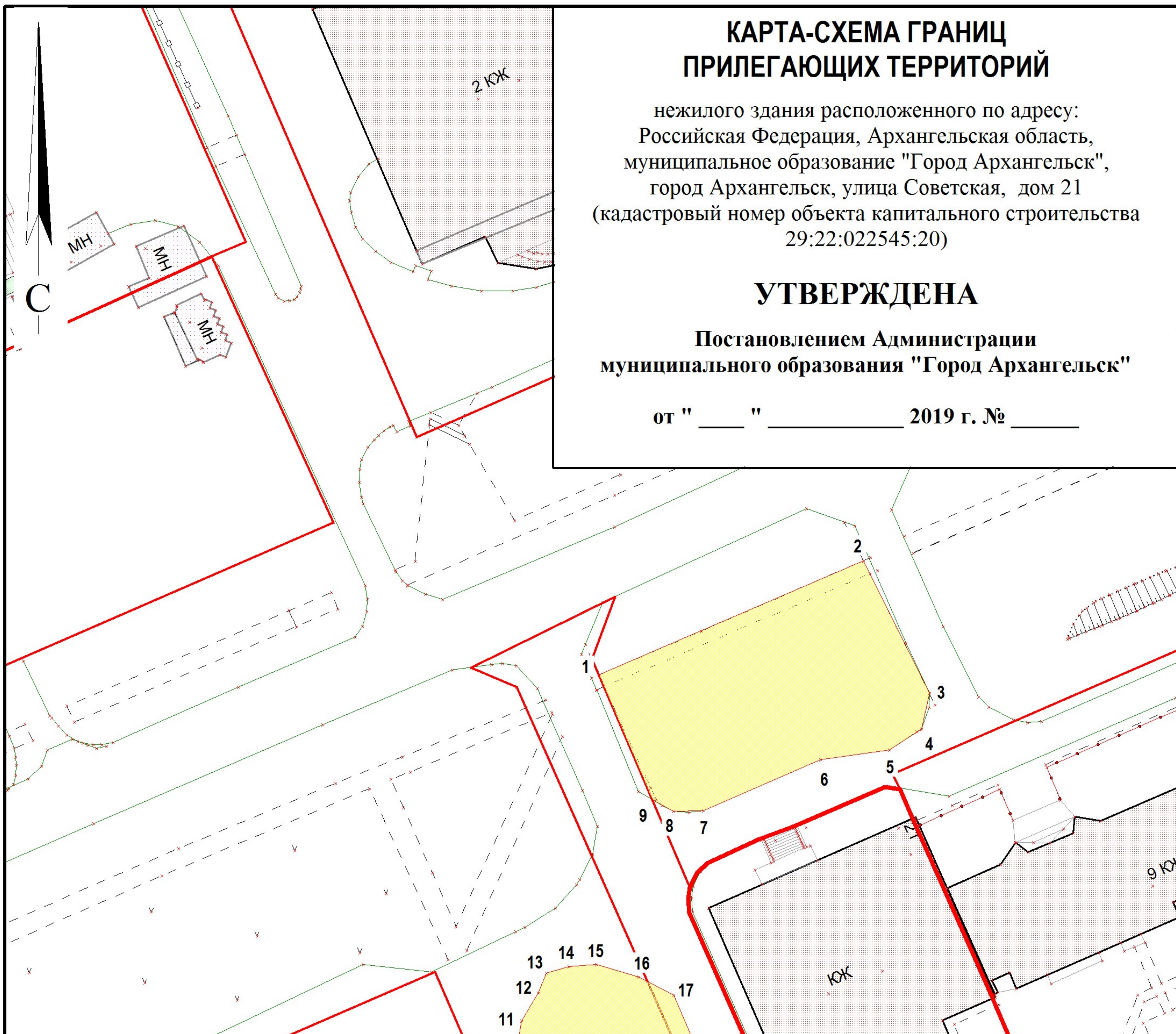
КАРТА-СХЕМА ГРАНИЦ ПРИЛЕГАЮЩИХ ТЕРРИТОРИЙ

нежилого здания расположенного по адресу:
Российская Федерация, Архангельская область,
муниципальное образование "Город Архангельск",
город Архангельск, улица Советская, дом 21
(кадастровый номер объекта капитального строительства
29:22:022545:20)

УТВЕРЖДЕНА

Постановлением Администрации
муниципального образования "Город Архангельск"



от " ____ " _____ 2019 г. № ____



Система координат МСК-29

Обозначение характерных точек границ	координаты, м	
	X	Y
1	655616.39	2518891.26
2	655630.07	2518919.89
3	655615.76	2518927.74
4	655611.79	2518927.06
5	655609.30	2518923.57
6	655607.98	2518916.05
7	655601.82	2518903.29
8	655601.67	2518900.01
9	655602.85	2518897.66
10	655574.68	2518883.78
11	655577.92	2518884.21
12	655581.08	2518885.89
13	655583.28	2518886.69
14	655584.12	2518889.15
15	655584.47	2518892.20
16	655583.26	2518896.88
17	655581.39	2518900.82
18	655563.48	2518909.34
19	655559.26	2518909.01
20	655555.77	2518907.55
21	655553.78	2518906.05
22	655551.51	2518901.04
23	655552.11	2518898.45
24	655553.11	2518896.71
25	655554.50	2518894.98
26	655558.38	2518892.60
27	655554.82	2518918.18
28	655564.77	2518938.81
29	655555.14	2518943.74
30	655544.93	2518923.32

УСЛОВНЫЕ ОБОЗНАЧЕНИЯ:

-  изображение границ земельного участка по ул. Советской, дом 21
-  изображение границ прилегающих территорий

Масштаб 1 : 700