

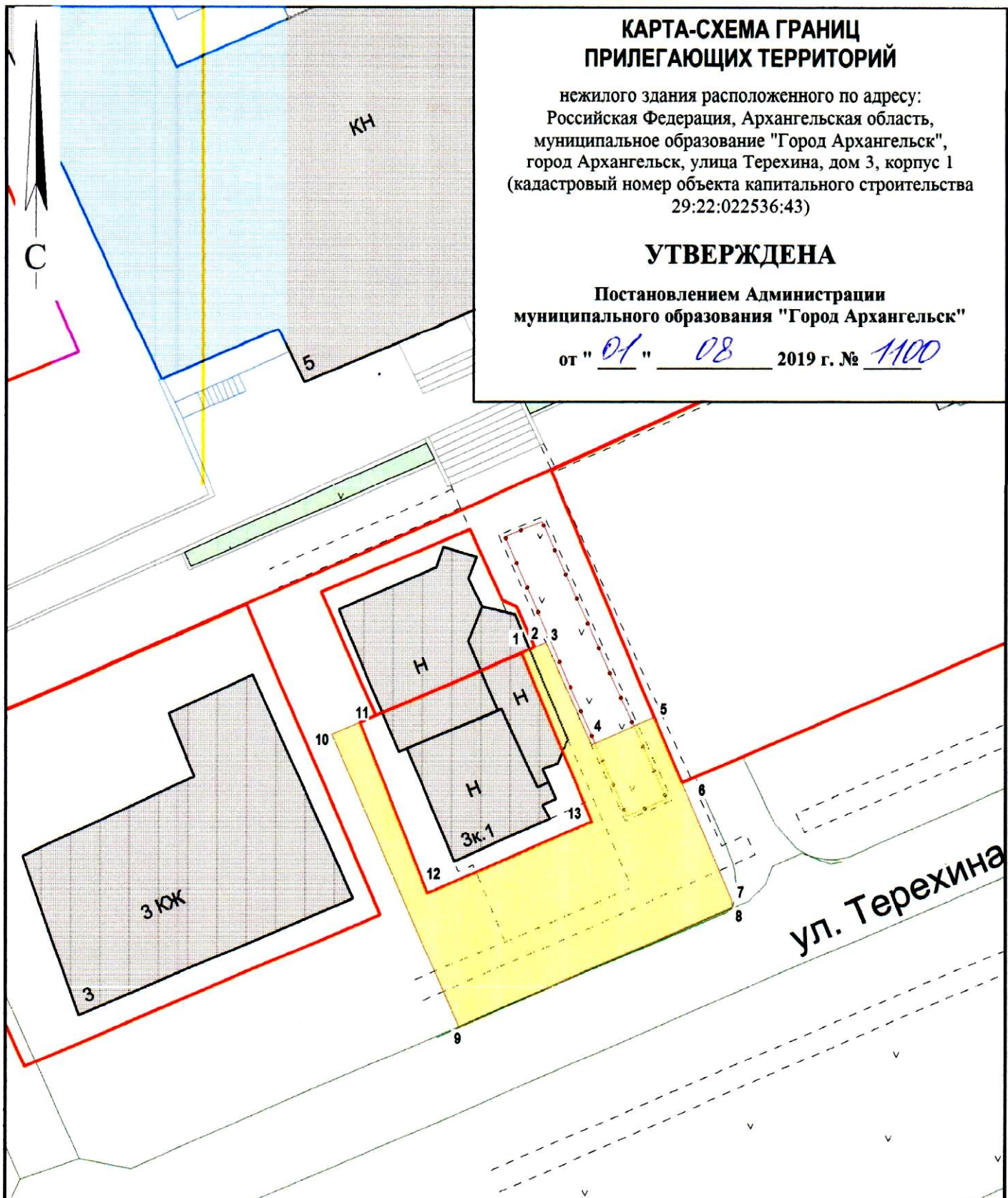
# КАРТА-СХЕМА ГРАНИЦ ПРИЛЕГАЮЩИХ ТЕРРИТОРИЙ

нежилого здания расположенного по адресу:  
Российская Федерация, Архангельская область,  
муниципальное образование "Город Архангельск",  
город Архангельск, улица Терехина, дом 3, корпус 1  
(кадастровый номер объекта капитального строительства  
29:22:022536:43)

## УТВЕРЖДЕНА



Постановлением Администрации  
муниципального образования "Город Архангельск"

от "01" 08 2019 г. № 1100



Система координат МСК-29		
Обозначение характерных точек границ	координаты, м	
	X	Y
1	655624.67	2518806.82
2	655625.22	2518807.97
3	655625.71	2518809.00
4	655616.37	2518813.59
5	655619.17	2518819.26
6	655613.15	2518822.07
7	655602.46	2518827.12
8	655601.84	2518827.19
9	655589.71	2518802.36
10	655616.49	2518789.53
11	655617.68	2518792.06
12	655602.04	2518798.93
13	655609.23	2518813.91

**УСЛОВНЫЕ ОБОЗНАЧЕНИЯ:**

-  изображение границ земельного участка по ул. Терехина, дом 3, корпус 1
-  изображение границ прилегающих территорий

Масштаб 1 : 500