

Проект межевания территории

Чертёж проекта межевания

в границах пр.Ленинградского, ул.Октябрьской и ул.Николая Островского
в территориальном округе Варавино-Фактория города Архангельска

Категория земель: земли населённых пунктов

Разрешённое использование:

- ЗУ 1,14 - среднеэтажная жилая застройка (код 2.5)
- ЗУ 2,4,13,25 - многоэтажная жилая застройка (код 2.6)
- ЗУ 3,6,7,8,9,10,11 - малоэтажная многоквартирная застройка (код 2.1.1)
- ЗУ 5,15,23,26,28,30,31 - улично - дорожная сеть (код 12.0.1)
- ЗУ 12,17,18,19,27,29 - земельные участки (территории) общего пользования (код 12.0)
- ЗУ 16,20,21,24 - предоставление коммунальных услуг (код 3.1.1)
- ЗУ 22 - образование и просвещение (код 3.5)

Площади земельных участков


этап 1

- ЗУ 1 (пр.Ленинградский д.352) - 7613 кв.м.
- ЗУ 2 (ул.Октябрьская д.18) - 4500 кв.м.
- ЗУ 3 (ул.Н.Островского д.1) - 2187 кв.м.
- ЗУ 4 (пр.Ленинградский д.354 к.1) - 6037 кв.м.
- ЗУ 5 (ул.Циолковского) - 4158 кв.м.
- ЗУ 6 (ул.Циолковского д.15) - 2131 кв.м.
- ЗУ 7 (ул.Циолковского д.13) - 1987 кв.м.
- ЗУ 8 (ул.Н.Островского д.9) - 1256 кв.м.
- ЗУ 9 (ул.Циолковского д.15 к.1) - 3349 кв.м.
- ЗУ 10 (ул.Н.Островского д.5) - 1937 кв.м.
- ЗУ 11 (ул.Н.Островского д.5 к.1) - 1736 кв.м.
- ЗУ 12 (ул.Н.Островского) - 2576 кв.м.
- ЗУ 13 (пр.Ленинградский д.356) - 8759 кв.м.
- ЗУ 14 (пр.Ленинградский д.356 к.1) - 4295 кв.м.
- ЗУ 15 (пр.Ленинградский) - 6400 кв.м.
- ЗУ 16 (пр.Ленинградский) - 68 кв.м.
- ЗУ 17 (ул.Октябрьская) - 7987 кв.м.
- ЗУ 18 (ул.Циолковского) - 12329 кв.м.
- ЗУ 19 (пр.Ленинградский) - 6471 кв.м.
- ЗУ 20 (пр.Ленинградский) - 91 кв.м.
- ЗУ 21 (пр.Ленинградский) - 73 кв.м.
- ЗУ 22 (ул.Зелёная) - 1267 кв.м.
- ЗУ 23 (ул.Н.Островского) - 1697 кв.м.
- ЗУ 24 (ул.Октябрьская) - 69 кв.м.
- ЗУ 25 (ул.Октябрьская д.20) - 4629 кв.м.
- ЗУ 26 (ул.Октябрьская) - 4076 кв.м.







этап 2

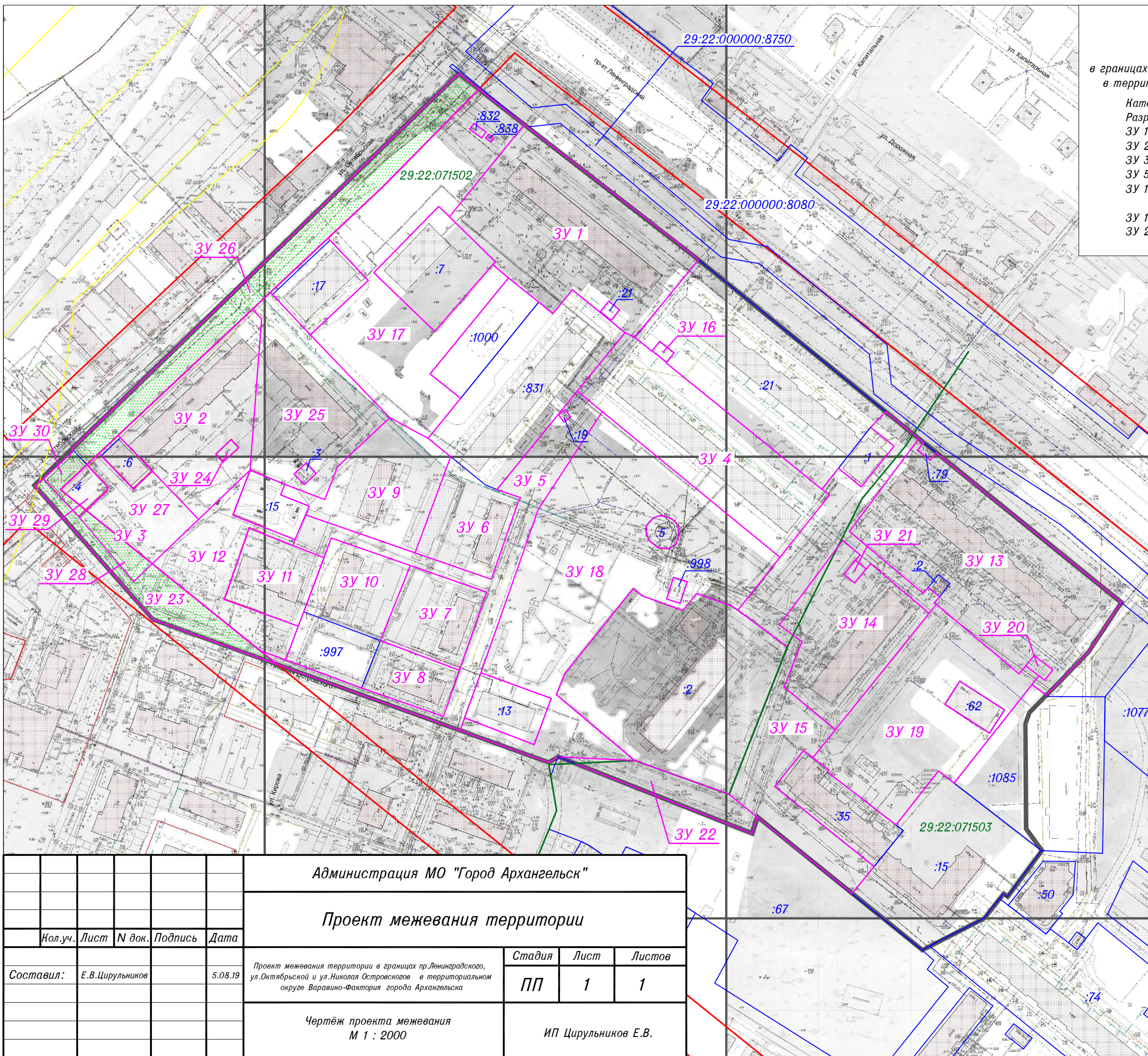
- Раздел ЗУ 3 на:
ЗУ 27 - 1748 кв.м.
ЗУ 28 - 439 кв.м.
- Раздел 29:22:071502:4 на:
ЗУ 29 - 326 кв.м.
ЗУ 30 - 310 кв.м.

этап 3

-  - ЗУ 31 (объединение ЗУ 23, ЗУ 26, ЗУ 28 и ЗУ 30) - 6522 кв.м.

Условные обозначения

-  - красные линии
-  - границы земельных участков, сведения о которых содержатся в ЕГРН
-  - граница кадастровых кварталов
-  29:22:071503:12 - кадастровые номера существующих земельных участков
-  - территория санитарно-защитной зоны предприятий, сооружений и иных объектов
-  - границы земельных участков, планируемых к предоставлению



Администрация МО "Город Архангельск"					
Проект межевания территории					
Кол.уч.	Лист	№ док.	Подпись	Дата	
Составил:	Е.В.Цирульников			5.08.19	
Проект межевания территории в границах пр.Ленинградского, ул.Октябрьской и ул.Николая Островского в территориальном округе Варавино-Фактория города Архангельска			Стадия	Лист	Листов
			ПП	1	1
Чертёж проекта межевания М 1 : 2000			ИП Цирульников Е.В.		